



Nationaal Archief  
Ministerie van Onderwijs, Cultuur en  
Wetenschap

**Nummer Toegang: 4.MIKO**

# **Inventaris van kaarten en tekeningen behorende tot het archief van het Ministerie van Koloniën en rechtsopvolgers, (1702) 1814-1963**

Versie: 12-07-2024

Deze collectie is voor een deel gedigitaliseerd. De afronding van de digitalisering wordt verwacht in het eerste kwartaal van 2024. Het reserveren van de originelen of het bestellen van de nog niet gescande inventarisnummers is weer mogelijk.

G.L. Balk en F.E.Ch. Hoste (inventaris); K. Zandvliet (redactie en inleiding); M. Bosschaart en G.G.J. Boink (bewerking en aanvullingen)

Nationaal Archief, Den Haag 1993, 2022

This finding aid is written in Dutch.



## I N H O U D S O P G A V E

<b>Beschrijving van het archief.....</b>	<b>7</b>
<b>Aanwijzingen voor de gebruiker.....</b>	<b>9</b>
Openbaarheidsbeperkingen.....	9
Beperkingen aan het gebruik.....	9
Materiële beperkingen.....	9
Aanvraaginstructie.....	9
Citeerinstructie.....	9
<b>Archiefvorming.....</b>	<b>10</b>
Geschiedenis van de archiefvormer.....	10
Historisch overzicht, 1814 - 1963.....	10
Gedeponeerde archieven.....	11
Johan Gideon Loten (1710-1789).....	12
Nicolaas Engelhard (1761-1831).....	12
Jan Theunis Busscher (ca. 1772-1846).....	13
Henri Albert Henrici (1783-1838).....	13
Overige kaarten- en tekeningenarchieven betreffende de Nederlandse(voormalige) overzeese gebiedsdelen na 1814.....	14
Stuurmanskamer in het koloniaal etablissement te Amsterdam, 1814-1822.....	14
Dépôt zeekaarten/Hydrografisch Bureau te Batavia (1823-1894).....	14
Topografisch Bureau/Dienst Batavia (1864-1949).....	15
Algemene secretarie van de Nederlands-Indische regering (te Batavia) en de daarbij gedeponeerde archieven (1942-1950).....	15
Stichtingen actief in Nederlands Nieuw-Guinea (1957-1966).....	15
Geschiedenis van het archiefbeheer.....	15
Overdracht.....	17
Gedeponeerde archieven.....	18
Johan Gideon Loten (1710-1789).....	18
Nicolaas Engelhard (1761-1831).....	18
Jan Theunis Busscher (ca. 1772-1846).....	18
Henri Albert Henrici (1783-1838).....	18
Overige kaarten- en tekeningenarchieven betreffende de Nederlandse(voormalige) overzeese gebiedsdelen na 1814.....	18
Nederlandse bezittingen ter kust van Guinea (1673-1872).....	19
Stuurmanskamer in het koloniaal etablissement te Amsterdam, (1814-1822).....	19
Dépôt zeekaarten/Hydrografisch Bureau te Batavia (1823-1894).....	19
Topografisch Bureau/Dienst Batavia (1864-1949).....	20
Algemene secretarie van de Nederlands-Indische regering (te Batavia) en de daarbij gedeponeerde archieven (1942-1950).....	20
Historisch overzicht van de koloniale kaartarchieven in Nederland.....	21
De verwerving van het archief.....	22
<b>Inhoud en structuur van het archief.....</b>	<b>24</b>
Verantwoording van de bewerking.....	24
Eigentijdse ordening (1993).....	24
Bewerking en aanvullingen naar aanleiding van de digitalisering .....	25
Verantwoording van de bewerking (2022).....	25
Inleiding.....	25
Herstel van bewerkingsfouten en opmerking over nummering.....	25
Verrijking van de beschrijvingen.....	25
Ordening van de beschrijvingen.....	26
Ontbrekende stukken en portefeuilles.....	27
Ordening van het archief.....	27
Ordening (1993-2022).....	27

Aanwijzingen bij het gebruik.....	28
Kaarten en tekeningen.....	28
Atlanten en aardrijkskundige woordenboeken.....	28
De relatie tussen het kaarten- en tekeningenarchief en de 'geschreven' archieven en de eigentijdse literatuur.....	29
<b>Verwant materiaal.....</b>	<b>31</b>
Beschikbaarheid van kopieën.....	31
Afgescheiden archiefmateriaal.....	31
Verwante archieven.....	31
Publicaties.....	32
Literatuur.....	32
<b>Beschrijving van de series en archiefbestanddelen.....</b>	<b>35</b>
BELANGRIJKE MEDEDELING VOOR DE RAADPLEGER.....	35
I Nederland, overzeese gebiedsdelen en handelsposten, inclusief verbindingen hiermee.....	36
I.1 Algemeen.....	36
I.1.A Modellen en instructies voor het tekenen van kaarten.....	36
I.1.B Kaarten betreffende Nederland, de Nederlandse koloniën in het algemeen, en verbindingen met die koloniën.....	37
I.2 Afrika.....	45
I.2.A Guinee.....	45
I.2.B Zuid-Afrika.....	47
I.3 Amerika.....	47
I.3.A West-Indië.....	47
I.3.A.1 Algemeen.....	47
I.3.A.2 Nederlandse Antillen.....	50
I.3.A.2.1 Aruba.....	50
I.3.A.2.2 Bonaire.....	51
I.3.A.2.3 Curaçao.....	52
I.3.A.2.3.1 Thematische en topografische kaarten.....	52
I.3.A.2.3.2 Plattegronden en tekeningen.....	53
I.3.A.2.3.3 Hydrografische kaarten.....	58
I.3.A.2.4 Saba.....	58
I.3.A.2.5 Sint Eustatius.....	58
I.3.A.2.5.1 Thematische en topografische kaarten.....	58
I.3.A.2.5.2 Plattegronden en tekeningen.....	58
I.3.A.2.6 Sint Maarten.....	59
I.3.A.2.6.1 Thematische en topografische kaarten.....	59
I.3.A.2.6.2 Plattegronden en tekeningen.....	60
I.3.A.3 Essequibo, Demerary en Berbice.....	60
I.3.A.4 Suriname.....	62
I.3.A.4.1 Thematische en topografische kaarten.....	62
I.3.A.4.2 Plattegronden en tekeningen.....	71
I.3.A.4.3 Hydrografische kaarten.....	73
I.4 Azië.....	74
I.4.A Indische archipel.....	74
I.4.A.1 Algemeen.....	75
I.4.A.1.1 Thematische en topografische kaarten.....	75
I.4.A.1.2 Hydrografische kaarten.....	86
I.4.A.2 Java, Madoera en Straat Soenda.....	90
I.4.A.2.1 Thematische en topografische kaarten.....	90
I.4.A.2.2 Plattegronden en tekeningen.....	145
I.4.A.2.2.A Batavia.....	145
I.4.A.2.2.B Overige plaatsen.....	151
I.4.A.2.3 Hydrografische kaarten.....	170
I.4.A.3 Kleine Soenda- eilanden en omliggende vaarwaters.....	196
I.4.A.3.1 Thematische en topografische kaarten en plattegronden.....	196
I.4.A.3.2 Hydrografische kaarten.....	203

1.4.A.4	Sumatra en omliggende eilanden.....	211
1.4.A.4.1	Thematische en topografische kaarten.....	211
1.4.A.4.2	Plattegronden en tekeningen.....	253
1.4.A.4.3	Hydrografische kaarten.....	260
1.4.A.5	Riouw, Lingga, Bangka, Billiton en omliggende eilanden.....	284
1.4.A.5.1	Thematische en topografische kaarten en plattegronden.....	284
1.4.A.5.2	Hydrografische kaarten.....	288
1.4.A.6	Borneo (Kalimantan).....	301
1.4.A.6.1	Thematische en topografische kaarten.....	301
1.4.A.6.2	Plattegronden en tekeningen.....	324
1.4.A.6.3	Hydrografische kaarten.....	327
1.4.A.7	Celebes (Sulawesi).....	338
1.4.A.7.1	Thematische en topografische kaarten en plattegronden.....	338
1.4.A.7.2	Hydrografische kaarten.....	346
1.4.A.8	Molukse archipel.....	363
1.4.A.8.1	Thematische en topografische kaarten en plattegronden.....	363
1.4.A.8.2	Hydrografische kaarten.....	371
1.4.A.9	Nieuw-Guinea.....	382
1.4.A.9.1	Thematische en topografische kaarten en plattegronden.....	382
1.4.A.9.2	Hydrografische kaarten.....	393
1.4.B	Ceylon.....	402
1.4.C	China en Japan.....	402
1.4.D	Kokos-eilanden.....	407
1.4.E	Solo-archipel.....	407
II	Tekeningen en foto's betreffende niet-topografische onderwerpen.....	408
II.1	Scheepsbouw.....	408
II.2	Overige tekeningen en foto's.....	409
III	Gedeponeerde collecties en archieven.....	412
III.1	Johan Gideon Loten (1716-1789).....	412
III.1.1	Indische archipel.....	412
III.1.2	Java.....	412
III.1.3	Celebes.....	412
III.1.4	Ceylon.....	413
III.1.5	India.....	415
III.1.6	China.....	415
III.1.7	Niet nader geografisch te bepalen tekeningen.....	415
III.2	Nicolaas Engelhard (1761-1831).....	415
III.3	Jan Theunis Busscher (ca. 1772-1846).....	423
III.3.A	Genummerde kaartenlijst.....	423
III.3.B	Ontleende nummers.....	425
III.4	Henri Albert Henrici (1783 - 1838).....	426
III.4.A	Algemeen.....	426
III.4.A.1	Instructies.....	426
III.4.A.2	Correspondentie.....	426
III.4.A.2.A	Correspondentie betreffende de dienst.....	426
III.4.A.2.B	Correspondentie betreffende personeel en middelen.....	427
III.4.A.3	Register van ingekomen brieven.....	428
III.4.B	Kartering en Exploratie.....	428
III.4.B.1	Journaal.....	428
III.4.B.2	Tekeningen en aantekeningen van niet-kartografische aard.....	428
III.4.B.3	Kartografische documenten.....	429
III.4.B.3.A	Veldminuten.....	429
III.4.B.3.B	Minuutkaarten.....	430
III.4.B.3.C	Netkaarten.....	432
III.4.B.4	Rapporten.....	433
III.4.C	Diversen.....	434
IV	Verzamelde kaarten.....	435
IV.1	Wereld en eilanden in de Stille Oceaan.....	435
IV.2	Europa en Atlantische Oceaan.....	436

---

IV.3 Afrika.....	436
IV.4 Amerika.....	438
IV.5 Azië.....	440
IV.6 Australië en Nieuw-Zeeland.....	451
V Eigentijdse en vervallen toegangen.....	453
<b>Bijlagen.....</b>	<b>457</b>
BIJLAGE 1: Atlassen en aardrijkskundige woordenboeken die werden uitgegeven door of met steun van het Ministerie van Koloniën.....	457
BIJLAGE 2: Verklaring van afkortingen.....	459

## BESCHRIJVING VAN HET ARCHIEF

**Naam archiefblok:**

Ministerie van Koloniën - Kaarten en Tekeningen

**Periodisering:**

archiefvorming: 1814-1963

oudste stuk - jongste stuk: 1702-1963

**Archiefbloknummer:**

MIKO

**Omvang:**

6808 inventarisnummer(s)

**Taal van het archiefmateriaal:**

Het merendeel der stukken is in het Nederlands. Een klein gedeelte is gesteld in talen als het Frans, het Engels en het Duits.

**Soort archiefmateriaal:**

Het archief bevat kaarten en tekeningen, gedrukt en in manuscript.

**Archiefdienst:**

Nationaal Archief

**Locatie:**

Den Haag

**Archiefvormers:**

Secretariaat van Koophandel en Koloniën (1814-1815)

Generale Directie van Koophandel en Koloniën (1815-1818)

Ministerie van Publiek Onderwijs, Nationale nijverheid en Koloniën (1818-1824)

Ministerie van Nationale Nijverheid en Koloniën (1824-1825)

Ministerie van Marine en Koloniën (1825-1829)

Ministerie van Waterstaat, Nationale Nijverheid en Koloniën (1830-1831)

Ministerie van Nationale Nijverheid en Koloniën (1831-1835)

Ministerie van Koloniën (1834-1840)

Ministerie van Marine en Koloniën (1840-1841)

Ministerie van Koloniën (1842-1945)

Ministerie van Overzeese Gebiedsdelen (1945-1949)

Ministerie van Uniezaken en Overzeese Rijksdelen (1949-1952)

Ministerie van Overzeese Rijksdelen (1952-1957)

Ministerie van Zaken Overzee (1957-1960)

Regeringscommissaris voor Indonesische Aangelegenheden (1960-1964)

Busscher, Jan Theunis (1772-1846)

Henrici, Henri Albert baron von (1783-1838)

Engelhard, Nicolaus (1761-1831)

Loten, Joan Gideon (1710-1789)

**Samenvatting van de inhoud van het archief:**

Het archief van kaarten en tekeningen van het Ministerie van Koloniën bevat getekende en gedrukte thematische en topografische kaarten, atlassen, (stads)plattegronden, tekeningen van gebouwen, havens, forten, handelsposten en overzeese bezittingen en hydrografische kaarten van

---

zeeën en rivieren in Azië (Oost-Indië), Amerika (West-Indië, Antillen en Suriname) en Afrika. Er is tevens enig verzameld buitenlands materiaal aanwezig.

Als gedeponeerde collecties zijn, naast een lijst van vroeg 19e eeuwse hydrografische kaarten van de Oost-Indische Archipel door J.T. Busscher, enkele series manuscripttekeningen van J.G. Loten (voornamelijk betreffende Ceylon), H.A. Henrici (rivierkartering Borneo) en N. Engelhard (topografische tekeningen van Java en Bali) in de inventaris opgenomen.

Een substantieel gedeelte van de kaarten van Koloniën vond zijn weg naar de bibliotheek van de Universiteit Leiden.



## Aanwijzingen voor de gebruiker

### OPENBAARHEIDSBEPERKINGEN

Volledig openbaar.

### BEPERKINGEN AAN HET GEBRUIK

Reproductie van originele bescheiden uit dit archief is, behoudens de algemene regels die gelden voor het kopiëren van stukken, niet aan beperkingen onderhevig. Er zijn geen beperkingen krachtens het auteursrecht.

### MATERIËLE BEPERKINGEN

Het archief kent beperkingen voor het raadplegen van stukken als gevolg van kwetsbare of slechte materiële staat.

### AANVRAAGINSTRUCTIE

Openbare archiefstukken kunnen online worden aangevraagd en gereserveerd. U kunt dit ook via de terminals in de studiezaal van het Nationaal Archief doen. Om te kunnen reserveren dient u de volgende stappen te volgen:

1. [Creëer een account of log in.](#)
2. Selecteer in de archiefinventaris een archiefstuk.
3. Klik op 'Reserveer' en kies een tijdstip van inzage.

### CITEERINSTRUCTIE

Bij het citeren in annotatie en verantwoording dient het archief tenminste éénmaal volledig en zonder afkortingen te worden vermeld. Daarna kan worden volstaan met verkorte aanhaling.

#### VOLLEDIG:

Nationaal Archief, Den Haag, Ministerie van Koloniën - Kaarten en Tekeningen, nummer toegang 4.MIKO, inventarisnummer ...

#### VERKORT:

NL-HaNA, Koloniën / Kaarten en Tekeningen, 4.MIKO, inv.nr. ...

## Archiefvorming

### GESCHIEDENIS VAN DE ARCHIEFVORMER

#### HISTORISCH OVERZICHT, 1814 - 1963

Nadat op 13 augustus 1814 een traktaat met Engeland was gesloten, werd het Nederlandse bestuur over de voormalige overzeese gebiedsdelen hersteld. De Kaap de Goede Hoop, Ceylon, Demerary en Essequibo en Berbice bleven echter in Engelse handen.

Enkele maanden eerder, in april 1814, was in Nederland het departement van Koophandel en Koloniën opgericht. Dit departement, gevestigd in Den Haag, werd verantwoordelijk voor het bestuur van alle koloniën en overzeese handelsposten: zowel in de West als in de Oost.

Vanaf 1814 tot 1963 is het bestuur over de Nederlandse koloniën, later aangeduid als overzeese gebiedsdelen, door één administratieve eenheid behandeld. Tot 1842 werd het ministerie van koloniën weliswaar telkens gekoppeld met andere takken van bestuur (nijverheid, 1814-1825 en 1830-1834; marine, 1825-1830 en 1840-1841; onderwijs 1818-1824; waterstaat 1830-1831) maar dit had weinig invloed op de archiefvorming. Van 1842 tot 1959 werd het bestuur over de koloniën (vanaf 1945 aangeduid als overzeese rijks- of gebiedsdelen) niet verenigd met een andere tak van bestuur. Van 1959 tot 1963 tenslotte maakte het bestuur over de overzeese gebiedsdelen - maar wel als afzonderlijke administratieve eenheid - deel uit van het Ministerie van Binnenlandse Zaken.

Te Batavia leidde de toegenomen omvang van kaarten- en tekeningenarchieven al snel tot de instelling van een "Statistiek Bureau" te Buitenzorg in 1837<sup>1</sup>

Johan Pieter Cornets de Groot, die aan het hoofd van de algemene secretarie stond, was degene die de aanzet gaf tot het opzetten van het bovengenoemde bureau. Er werd niet volstaan met het maken van een selectie uit de bestanden bij de Algemene Secretarie: door middel van een advertentie in de Javasche Courant werden particulieren opgeroepen bij hen aanwezige 'bouwstoffen' tegen een billijke vergoeding over te doen aan het Historisch bureau.

Naast het beheer van de kaarten, had de Geographische afdeling tot taak de Gouverneur-generaal te informeren over het verloop van de werkzaamheden bij respectievelijk het Topografisch en het Hydrografisch Bureau. Het is overigens twijfelachtig of men inderdaad systematisch uitvoering gaf aan deze besluiten want al vlot werd er in Den Haag geklaagd over het gebrek aan activiteit bij het Historisch bureau te Batavia.<sup>2</sup>

Misschien is het Cornets de Groot geweest, die na zijn terugkeer naar Nederland in 1842 tot secretaris-generaal van het ministerie benoemd werd, die ook in Nederland de aanzet gaf tot de inrichting van een Historisch Bureau.<sup>3</sup>

1 Het onderstaande is gebaseerd op: F.G.P. Jacquet en A.E.M. Ribberink, Van 's Lands archief tot Arsip Nasional (Den Haag 1992) p. 9-10; Geschiedkundige nota over de Algemeene Secretarie (Batavia 1894) p. 23-30 en de bijlagen N en S; Toelichting bij Oost-Indisch Besluit 10 maart 1839 no. 1.

2 Zie hierover bijvoorbeeld verbaal koloniën 19 juli 1845 no. 12/448. Toch bleef te Batavia een bureau bij de Algemene Secretarie belast met deze taken. Vanaf 1851 was dit het Historisch bureau. In 1864 volgde een nieuwe reorganisatie. Dit werd de Afdeling statistiek. De taken van deze afdeling zijn overeenkomstig met het inmiddels in Nederland bij het ministerie functionerende Bureau G.

3 Het is heel wel mogelijk dat men zich bij de inrichting van de Historische bureaus en Geographische afdeling baseerde op de Organisatie van militaire instellingen die met taken op het gebied van historisch onderzoek, archiefzorg en beheer van kaarten en tekeningen belast waren: het Dépôt-Generaal van Oorlog, Marine en Koloniën (1806-1811) en het Archief van Oorlog en Topografisch Bureau (vanaf 1814).

Omstreeks 1840 was er bij het ministerie in Nederland eveneens een Historisch bureau dat werd belast met vergelijkbare taken als het bureau te Batavia :h et beheer van kaarten en tekeningen, de bibliotheek en het oud-archief. Bovendien diende dit bureau de minister te voorzien van informatie van algemene (statistische) en historische aard. Met de leiding was in de periode 1851 tot 1879 een persoon belast: H.T. Krabbe. <sup>4</sup>

De naamgeving van het bureau was niet erg consistent. In een stuk van 1857 vinden wij het aangeduid met drie verschillende benamingen: Bureau G, Bureau voor voorlichting en informatie en Historisch bureau. <sup>5</sup> In de Staatsalmanak werd de naamgeving eveneens nogal verschillend opgenomen. De meeste gebruikte benaming, Bureau G, werd in 1896 omgezet in Afdeling G.

Wellicht heeft men in Nederland het Historisch bureau na de komst van Cornets de Groot in 1842 definitief vormgegeven. Activiteiten in het decennium ervoor wijzen er echter op dat men bij het ministerie al eerder in die geest werkte. In de jaren tussen 1830 en 1840 werden net als in de Oost diverse particuliere collecties van kaarten en tekeningen verworven om de lacunes in het reeds aanwezige bestand aan te vullen. Vanaf diezelfde periode ontplooidde het ministerie meer activiteit om te komen tot een geregelde productie van topografische en hydrografische kaarten van de koloniën.

De directe bemoeienis van het ministerie met de productie van kaarten nam in de tweede helft van de 19de eeuw af. Dit werd meer en meer overgelaten aan gespecialiseerde bureaus en diensten zoals het in 1860 te Batavia gevestigde Bureau Hydrografie en het in 1864 aldaar ingestelde Topografisch Bureau. Het kaarten- en tekeningenbestand bij Bureau G bleef wel geleidelijk in omvang toenemen door inkomende archivalia, door aankoop en door internationale ruilvereenkomsten. Meermalen maande de minister van koloniën de Gouverneur-generaal er voor te zorgen "dat aan het Departement van Koloniën steeds zoo spoedig doenlijk worden opgezonden alle kaarten, hetzij in originali, hetzij in calque, waarvan de kennis hier te lande noodig en nuttig wordt geacht". <sup>6</sup>

#### GEDEPONEERDE ARCHIEVEN

Vanaf 1814 kreeg het Koninkrijk opnieuw het gezag over de koloniën. Voor het bestuur, en de gezagsuitbreiding, waren betrouwbare kaarten hoognodig. Gedurende de eerste helft van de 19de eeuw ontbraken echter de middelen om de kartering goed op te kunnen zetten. Om toch in de behoefte aan kaarten te voorzien, poogde men gebruik te maken van particuliere initiatieven. Een eerste cartografisch overzicht van de koloniën verkreeg men zodoende dankzij Johannes van den Bosch (de latere Gouverneur-generaal) die in 1817 zijn Atlas der Overzeesche Bezittingen publiceerde (inventarisnummer DI).

Het ministerie vulde de leemten in de kennis ook aan door kaarten en tekeningen aan te kopen van koloniale ambtenaren en militairen die al of niet in hun vrije tijd kaarten tekenden of verzamelden, of kaarten en tekeningen aan te kopen uit nalatenschappen. Soms ging het om één of enkele kaarten; uit de nalatenschap van Melvill van Carnbee werden een kaart van Java en een plattegrond van Batavia van Van der Jagt van 1826 (inv.nr. 83) gekocht voor 114 gulden. <sup>7</sup> Deze kaarten zijn verspreid opgenomen in het bestand van koloniën.

Vier bestanden van grotere omvang zijn in deze inventaris wel apart beschreven: Loten, Engelhard, Busscher en Henrici. Een vijfde bestand dat in deze inventaris opgenomen had kunnen worden is dat van G.J.C. Schneither (1795-1877) die van 1816 tot 1826 de particuliere secretaris van de

4 Misschien was Krabbe al eerder met deze werkzaamheden belast. Hij solliciteerde in 1839 naar een betrekking bij het ministerie. In 1841 werkt hij bij het ministerie als tijdelijk aangestelde, zie verbaal 12 oktober 1841 no. 7.

5 Verbaal Koloniën 30 oktober 1857 no. 28.

6 Aanschrijving in verbaal koloniën 16 maart 1850 no. 2/181 (waarbij wordt herinnerd aan een eerdere aanschrijving van 1837) en 17 september 1851 no. 12/714.

7 16 Verbaal Koloniën, exh. 2 november 1833 nr. 39.

Gouverneur-Generaal Van der Capellen was. In die functie verzamelde Schneither een groot aantal kaarten en tekeningen, waarvan de meeste op Java betrekking hebben. De verzameling Schneither werd in 1878 van de boekhandelaar Martinus Nijhoff gekocht door het ministerie van koloniën.

Deze verzameling werd niet gedeponereerd in het bestand van het ministerie.

#### **JOHAN GIDEON LOTEN (1710-1789)**

Loten voer december 1731 uit als onderkoopman voor de VOC op het schip Beekvliet. Zijn carrière verliep voorspoedig. In 1743 werd hij benoemd tot gouverneur van Makassar. In 1752 volgde zijn benoeming tot gouverneur van Ceylon. Hij keerde in 1757 terug naar Nederland waar hij in 1789 te Utrecht overleed.

Loten was een bekwaam topografisch tekenaar. In de hier beschreven collectie zijn daar verschillende voorbeelden van te vinden. Hij besteedde dat werk ook uit. Te Makassar en op Ceylon gaf hij diverse tekenaars en landmeters opdracht voor het vervaardigen van tekeningen op topografisch en natuurhistorisch gebied en het vervaardigen van plattegronden en kaarten.

Het grootste deel plaatste Loten in zijn particuliere collectie. Loten wilde met behulp van deze collectie tezelfdertijd een boek maken. Daartoe bracht hij ook een bundel notities bijeen: "Aanteekeningen om indertijd te kunnen dienen tot het in order brengen van het geene ik successive heb verzameld zo in tekenen naar het leeven als geschriften om eenig licht te kunnen bijbrengen tot de natuurlijke historie van O.I. en voornamelijk van Java, Celebes en Ceylon (1754)".

Hij woonde na zijn terugkeer enige tijd in Londen. De tekeningen in zijn collectie zijn daar door diverse auteurs gebruikt. Loten zelf is nimmer tot de uitgave van zijn boek gekomen. Zijn collectie is na zijn overlijden verspreid geraakt.

De hier beschreven collectie tekeningen en kaarten werd door Loten nagelaten aan Jacob Adriaan van den Heuvel (eerste lid van de Staten van Utrecht, overleden 1800). J.P.S. Favrod de Fellens te Maastricht, getrouwd met de dochter van Van den Heuvel, kwam nadien in het bezit van de collectie.<sup>8</sup> Hij schonk de collectie in 1835 aan het ministerie. Als blijk van waardering ontving Favrod de Fellens een ring ter waarde van 300 gulden met het monogram van Koning Willem 1. Bij het ministerie werd de collectie opgenomen onder het kenmerk W.

De collectie is in de literatuur min of meer onopgemerkt gebleven.<sup>9</sup>

#### **NICOLAAS ENGELHARD (1761-1831)**

Na een vlot verlopen carrière werd Engelhard in 1801 benoemd tot gouverneur van Java's Noordoostkust. In die functie gaf hij opdracht aan leraren (informators genoemd) van de marineschool te Semarang om hydrografische en topografische karteringen uit te voeren van het gebied onder VOC-bestuur. Daarnaast gaf hij opdracht tot het opmaken van statistische rapporten. Vanwege zijn particuliere interesse voor de natuur en de oudheden van Java, gaf hij begaafde tekenaars in zijn omgeving opdrachten om voor hem tekeningen te vervaardigen. Engelhard liet bij testament zijn archief na aan Daniël François van Alphen (overleden. 1840). De laatste liet de archivalia na aan zijn kinderen. Van deze kinderen werkten enkelen in dienst van het ministerie.

8 Dit en het volgende is ontleend aan de inliggende stukken bij het Koninklijk Besluit van 11 december 1834 no. 13 en de verballen van koloniën van 4 maart 1835 no. 5 en 24 maart 1835 no. 27.

9 In de gids van Roessingh (1982) en in een recent, veelomvattend werk over Ceylon wordt de collectie niet vermeld: R.K. de Silva and W.G.M. Beumer, *Illustrations and Views of Dutch Ceylon 1602-1796*. London/Leiden 1988.

**JAN THEUNIS BUSSCHER (CA. 1772-1846)**

Busscher heeft in diverse functies in de Oost gewerkt. Vanaf 1799 was hij onderwijzer (informator) aan de marineschool van Semarang in de rang van sous-luitenant ter zee.<sup>10</sup> Bij de marineschool werden leerlingen opgeleid voor technische beroepen bij de zee- en de landmacht en bij de waterstaat in Oost-Indië. In het kader van hun opleiding werden karteringen te land en ter zee uitgevoerd, kaarten getekend en kaarten gekopieerd. Met tussenpozen was Busscher tot zijn pensionering in 1825 aan de school verbonden. De onderbrekingen werden veroorzaakt door het feit dat de school niet ononderbroken bestond. Wel was Busscher gedurende al die jaren betrokken bij de hydrografische kartering van de Indische archipel.

Dat Busscher zijn kaarten niet alleen vervaardigde en leverde aan het gouvernement maar ook een eigen verzameling aanlegde blijkt voor het eerst in 1818. In de Oost zag het gouvernement na het herstel van het Nederlands gezag in 1817 zich geconfronteerd met een zeer gebrekkige kennis van de archipel. Noodgedwongen maakte men gebruik van Engelse kaarten. De Nederlandse koloniale marine zocht naar mogelijkheden om daar verandering in te brengen. Busscher speelde daarop in. Hij bood zijn verzameling kaarten in 1818 te koop aan.<sup>11</sup> Dit voorstel werd aangenomen. Bovendien kreeg Busscher in 1819 de opdracht andere zeekaarten berustende te Semarang op hun praktische waarde te onderzoeken en zonodig te kopiëren.<sup>12</sup>

Na zijn pensionering in 1825 ging Busscher naar Nederland. Volgens zijn zeggen werkte hij vanaf 1827 door in de geest van de opdracht die hem in 1819 gegeven was: het vervaardigen van kaarten van de Indische Archipel.<sup>13</sup> In 1835 bood hij zijn kaarten aan bij de Minister van Koloniën. Van de 72 kaarten had hij er dertig naar eigen opnamen gemaakt, twee naar die van Beetjes, een naar Cornelius, acht gekopieerd van Engelse originelen en de overige gecompileerd op basis van verschillende kaarten.

De marineofficier Rijk die om advies gevraagd werd, liet zich kritisch uit over Busscher's werk. Hij vond de kaarten ouderwets en hij meende dat Busscher onvoldoende verantwoordde met behulp van welke opnamen hij de kaarten had samengesteld. Het voorstel van een andere adviseur, de oud-directeur der domeinen in Nederlands-Indië Kruseman, om de kaarten te gebruiken voor de samenstelling van een zeemansgids in de trant van de Engelse gids van Horsburgh, haalde het door Rijk's kritische opstelling niet. Desondanks werden tenslotte in 1836 meer dan 80 kaarten, gezichten en tafels van Busscher gekocht voor 750 gulden. Het advies van Rijk om de kaarten naar Batavia te sturen ten behoeve van het werk van de in 1821 ingestelde Commissie werd niet opgevolgd, wel werden de kaarten ter inzage gegeven aan Derfelden von Hinderstein die tussen 1828 en 1838 een kaart van de Indische Archipel samenstelde (inv.nr. 689).

Na 1836 vernemen wij niets meer over activiteiten op kartografisch gebied van Busscher. Hij overlijdt op 16 maart 1846 te Kortenhoef.<sup>14</sup>

**HENRI ALBERT HENRICI (1783-1838)**

Baron Henri Albert Henrici werd 27 november 1783 te Wenen geboren. Hij was de zoon van een architect. Hij volgde in Wenen een opleiding tot ingenieur.

10 Voskuil (1976) p. 24.

11 Oost-Indisch besluit buiten rade 1 februari 1818 no. 12.

12 Oost-Indisch besluit buiten rade 19 februari 1819 no. 1.

13 Het onderstaande is gebaseerd op diverse verballen van het ministerie van koloniën: 23 mei 1835 no. 3, 22 december 1835 no. 1, 18 april 1836 no. 2, 16 mei 1836 no. 1.

14 Biografische gegevens zijn te vinden in de briefwisseling met koloniën en in de Oost-Indische besluiten van 11 augustus 1846 nr. 13 en 31 augustus 1846 nr. 76. Uit de Oost-Indische besluiten blijkt dat Busscher getrouwd was met J.W. Ham. Na haar overlijden hertrouwde hij in 1828 met Wilhelmina Carolina van Waey.

Na diverse militaire functies bekleed te hebben in het Oostenrijkse en Russische leger kwam hij door een aanbeveling van Baron de Constant Rebecque in 1817 in dienst bij de Nederlandse Generale Staf. Hij werd belast met kartografische werkzaamheden ten behoeve van de grensvaststelling.

In 1820 ging hij over naar het leger in de koloniën. Ook daar was hij actief op kartografisch gebied. Vanaf 1830 was hij bezig met de kartering van delen van Borneo. De Gouverneur-generaal was ontevreden over zijn productiviteit. Tenslotte werd hij teruggezonden naar Nederland. Daar aangekomen werd hij met pensioen gestuurd.

Kort nadien overleed Henrici in Amsterdam.

## **OVERIGE KAARTEN- EN TEKENINGENARCHIEVEN BETREFFENDE DE NEDERLANDSE(VOORMALIGE) OVERZEESE GEBIEDSDELEN NA 1814**

### **STUURMANSKAMER IN HET KOLONIAAL ETABLISSEMENT TE AMSTERDAM, 1814-1822**

Na het herstel van de onafhankelijkheid dienden de scheepvaartverbindingen met de koloniën hersteld te worden. In de 17e en 18e eeuw rustten de Compagnieën de schepen uit met kaarten en instrumenten die in bruikleen werden gegeven aan de schippers en stuurlieden. Deze praktijk werd in 1814 hervat. In Amsterdam werd in het Koloniaal etablissement, gevestigd in het gebouw van de voormalige Oostindische Compagnie aan de Oude Hoogstraat, de nog bestaande stuurmanskamer heropend.<sup>15</sup>

De stuurmanskamer bij het Koloniaal etablissement heeft slechts kort bestaan. Nadat geconcludeerd was dat de Nederlandse zeekaarten en zeemansgidsen de vergelijking met de in het buitenland geproduceerde kaarten niet konden doorstaan besloot men in 1822 alles op te ruimen. De nog aanwezige kaarten werden ondershands verkocht.<sup>16</sup> Er waren bovendien redenen in het organisatorische vlak die aanleiding gaven tot het opruimen van de stuurmanskamer. In 1823 werd de Nederlandse Handelmaatschappij opgericht waarmee de vaart voor een groot deel in particuliere handen overging. En in 1825 werd het bestuur van de marine verenigd met dat van de koloniën.

Bij de marine had men vanaf 1817 een eigen stuurmanskamer: Dépôt van zeekaarten, instrumenten en tekeningen en modellen van schepen genaamd.<sup>17</sup>

### **DÉPÔT ZEEKAARTEN/HYDROGRAFISCH BUREAU TE BATAVIA (1823-1894)**

Te Batavia werd in 1821 de Commissie ter verbetering der Indische zeekaarten ingesteld. In 1823 werd daar bovendien een Dépôt van zeekaarten ingericht. In 1860 werd het Dépôt te Batavia omgevormd tot het Hydrografisch Bureau. Dit bureau werd, tussen 1873 en 1875 kortstondig en vanaf 1895 definitief, verenigd met het Hydrografisch Bureau in Nederland.

15 De Staatsraad voor de koloniën gaf in 1817 toestemming "een stel kaarten en instructien, die men voorheen gewoon was aan de kapiteins die voor de Oostindische Compagnie naar Java vertrokken, mede te geven" uit te reiken: Ministerie van Koloniën voor 1850, inventarisnummer. 4612, exh. 5 febr. 1817 no. 121.

16 Verbaal koloniën 10 april 1822 no. 14. Een jaar eerder had men te Amsterdam op de oude werf van de VOC een kist oude "onbruikbare" zeekaarten en zeeboeken aangetroffen. Deze kist is waarschijnlijk datzelfde jaar opgeruimd: ARA, collectie oude inventarissen le afdeling nummer XXIX, memorandum Bras 2 oktober 1821.

17 A. Lemmens, 'Een verzameling modellen in het Rijksmuseum', in: Bulletin van het Rijksmuseum, 35 (1987) p. 321-328.

**TOPOGRAFISCH BUREAU/DIENST BATAVIA (1864-1949)**

Aanvankelijk werd de topografische kartering in de Oost gedaan door de Directie der Genie. In 1864 werd voor deze werkzaamheden een apart bureau ingericht. Dit Topografisch Bureau, later Topografische Dienst genoemd, heeft tot de soevereiniteitsoverdracht de topografische kartering van Oost-Indië verzorgd. Mede vanwege de arbeidsintensieve landrentekarteringen werd de Topografische Dienst een van de grotere overheidsdiensten in de Oost. In de jaren '20 en '30 van de twintigste eeuw waren er meer dan 600 man in dienst.

**ALGEMENE SECRETARIE VAN DE NEDERLANDS-INDISCHE REGERING (TE BATAVIA) EN DE DAARBIJ GEDEPONEERDE ARCHIEVEN (1942-1950)**

De algemene secretarie was het administratief apparaat dat de Gouverneur-generaal terzijde stond. Het heeft gefungeerd van 1816 tot 1950.

**STICHTINGEN ACTIEF IN NEDERLANDS NIEUW-GUINEA (1957-1966)**

Het ministerie van Overzeese Rijksdelen en de rechtsopvolgers van dit ministerie

hebben diverse stichtingen opgericht die actief waren op een aantal deelterreinen van

beleid ten aanzien van Nederlands Nieuw-Guinea. Deze stichtingen waren:

- Stichting Agrarisch Onderzoek,
- Stichting Agrarische Bedrijven,
- Stichting Demografisch Onderzoek,
- Stichting Geologisch Onderzoek.

**GESCHIEDENIS VAN HET ARCHIEFBEHEER**

Na de inlijving van het Koninkrijk Holland bij het Franse Keizerrijk in 1810, was het bestuur van de Hollandse koloniën overgebracht naar Parijs. Het kaarten- en tekeningenarchief betreffende de Hollandse koloniën werd als gevolg van deze bestuurswijziging in 1810 en 1811 overgebracht naar Parijs.

Na het herwinnen van de onafhankelijkheid werden direct stappen ondernomen om dit archief en andere archieven terug te halen naar Nederland. De teruggave werd geregeld in het Vredesverdrag van Parijs van 30 mei 1814 (artikel 31).

In de winter van 1815-1816 keerde het koloniale kaarten- en tekeningenarchief terug naar Nederland. Daar aangekomen werden de stukken gedeponerd in de charterkamer van het ministerie.<sup>18</sup> Zoals gezegd hebben de wisselingen in het koloniale bestuur tussen 1814 en 1963 weinig invloed gehad op de archiefvorming. Hetzelfde geldt voor een specifiek onderdeel van het archief: het kaarten- en tekeningenarchief.

Vanaf 1816 was dit bestand ondergebracht bij de charterkamer van het ministerie. In 1823 werd de organisatie van het ministerie opnieuw vastgesteld. Een der afdelingen, de generale secretarie, werd belast met werkzaamheden op het gebied van de comptabiliteit en de statistiek en het beheer van de archieven. De generale secretarie werd vanwege haar verantwoordelijkheid voor de archieven in het algemeen dus ook belast met de zorg voor de kaarten en tekeningen.<sup>19</sup>

18 Verbaal Koloniën 16 febr. 1816 no. 966. Voor de administratieve geschiedenis van de koloniale kaarten- en tekeningenbestanden van voor 1814, zie: K. Zandvliet, 'VOC Maps and Drawings', in: R. Raben and J.C.M. Pennings (edit. board), De archieven van de Verenigde Oostindische Compagnie. The Archives of the Dutch East India Company (1602-1795) p. 83-99, 116.

19 Inventaris Ministerie van Koloniën voor 1850, inleiding (2.10.1)

Zowel bij het ministerie in Den Haag als bij de Algemene Secretarie te Batavia werden kaarten- en tekeningenbestanden beheerd van algemene aard. De militaire en administratieve expansie in de Indische Archipel, de zorg voor de hydrografische kartering, de zorg voor de droge en de natte waterstaat, de economische exploitatie van het bestuurde gebied hadden tot gevolg dat zowel in Den Haag als in Batavia de kaarten- en tekeningenarchieven snel in omvang toenamen. Het in 1837 ingestelde "Statistiek Bureau" te Buitenzorg kreeg tot taak om de bibliotheek, de bij het Kabinet van de Gouverneur-generaal aanwezige land- en zeekaarten, handschriften en belangrijk geachte nota's en memories te beheren. Van dit bureau werd verwacht uit de volumineuze archieven de belangrijke stukken apart te zetten; alle kaarten en tekeningen werden daarbij tot de categorie 'belangrijke stukken' gerekend.

In 1839 werd het beheer van het kaarten- en tekeningenbestand bij het Statistiek bureau nader geregeld. Er werd een Geographische afdeling voor ingericht. Bij deze afdeling kwamen in beheer: "alle in 's Gouvernements archieven aanwezige kaarten, plannen, schetsen, memoriën, berigten, plaatsbeschrijvingen, mitsgaders alle documenten, tot zoodanige stukken behoorende".

De afdeling diende de kaarten te ordenen en te beschrijven in systematisch ingerichte registers.

Vanaf 1851 werd deze taak uitgevoerd door het Historisch Bureau te Batavia, die in 1864 na een reorganisatie Afdeling statistiek werd genoemd.

Deze Afdeling statistiek te Batavia kreeg in beheer "alle ter algemeene secretarie aanwezige en later ontvangen wordende verslagen, overzichten, politieke nota's, statistieken en kaarten"<sup>20</sup>.

Zeker is het dat bij het ministerie in Nederland omstreeks 1840 eveneens een Historisch bureau werd belast met vergelijkbare taken als het bureau te Batavia: het beheer van kaarten en tekeningen, de bibliotheek en het oud-archief. Anders dan te Batavia kwamen in Den Haag relatief weinig grootschalige kaarten en tekeningen binnen; kadastrale aangelegenheden en het beheer van objecten werd grotendeels overgelaten aan de administraties overzee.

Het Historisch bureau ofwel Bureau G kreeg omstreeks het midden van de 19e eeuw concurrentie op het gebied van de zorg voor de oude koloniale archieven; de Algemene Rijksarchivaris Bakhuizen van den Brink verzocht deze oude archieven aan het Rijksarchief (ARA) toe te vertrouwen.

De overdrachten aan het ARA leidden tot een taakverschuiving bij het Bureau G: de archiefzorg werd overgedragen aan Bureau H, het Kabinet van de minister. Dit gold echter niet voor de zorg voor de kaarten en tekeningen. Zowel de archiefkaarten als de verzamelde kaarten bleven in beheer bij Bureau G.

Naast het beheer van de bibliotheek en het kaarten- en tekeningenbestand was Bureau G actief op koloniaal bibliografisch gebied (zie de literatuuropgave onder Hooykaas). Bureau G vervaardigde bovendien in handschrift cumulatieve indices van het archief en van in Nederland en in de koloniën verschijnende kranten.

Vanaf 1922 werd het Bureau G - toen inmiddels Boekerij genaamd - uitsluitend belast met het beheer van de bibliotheek en het kaarten- en tekeningenbestand. De samenstelling van het jaarlijks verslag omtrent het beheer en de staat der Oost-Indische bezittingen, een taak die in 1894 aan het bureau was opgedragen, ging over naar het Kabinet van de minister. Ongewijzigd bleef de huisvesting van de Boekerij (Binnenhof 5) in de directe nabijheid van de minister: naast het T'Goudsmits Keurhuys (Binnenhof 7) op de begane grond. De vertrekken van de minister lagen daar direct boven, het archief was direct onder de Boekerij opgeslagen.<sup>21</sup>

20 Staatsblad van Nederlands- Indië, 1864, no. 25

21 Tekeningenarchief Verkeer en Waterstaat: WCAP inventarisnummers. 5078, 5287-5290. Deze tekeningen geven



Tot 1963 zijn wijzigingen in het beheer van ondergeschikt belang. De laatste afdeling die het beheer verzorgde was de Onderafdeling documentatie en bibliotheek van het Ministerie van Binnenlandse Zaken.

#### OVERDRACHT

In de tweede helft van 1962 werd de bestuurstaak van Nederland ten aanzien van Nieuw-Guinea afgebouwd. Het ministerie van Binnenlandse Zaken, belast met Nieuw-Guinea, meende daarom dat de bibliotheek en het kaarten- en tekeningenbestand niet langer in beheer bij Binnenlandse Zaken diende te blijven. Aanvankelijk werd overwogen de bibliotheek, zijnde een "natuurlijk complement van de departementale archieven", onder te brengen bij het ARA. Deze gedachte werd nadien verlaten.<sup>22</sup>

In 1963 meldde de Universiteitsbibliotheek in Leiden dat men daar de bibliotheek gaarne zou willen overnemen. Het ARA tekende hiertegen bezwaar aan. Dit bezwaar werd gehonoreerd voor zover het ging om de kaarten. De Rijksarchivaris Hardenberg kreeg bericht dat hij "over de kaarten en plans, welke bij de archivalia behoren ... (kon) ... beschikken".

Met deze beslissing werd een moeizame operatie ingezet: immers, al vanaf 1815 was er één kaarten- en tekeningenbestand gevormd bij het ministerie. Bij de ordening en de berging van dit bestand werd tussen 1815 en 1963 geen onderscheid gemaakt of het al dan niet om een archiefstuk ging. Door de besluitvorming in 1963 ontstond een slepende discussie waarbij gepoogd werd alsnog een scheiding te maken tussen de archiefkaarten en -tekeningen en overige kaarten.

In 1965 droeg de Onderafdeling documentatie en bibliotheek het beheer van de kaarten en tekeningen over aan de Sectie statische archieven Overzeese Rijksdelen bij het ministerie van Binnenlandse Zaken. Deze sectie ging later op in de Organisatie van het ARA. Ambtenaren van het ARA maakten vanaf 1967 een scheiding tussen de archiefkaarten en niet-archiefkaarten. Zij hadden daarbij niet de beschikking over alle kaarten. Een klein deel was toen reeds overgedragen aan de Universiteitsbibliotheek in Leiden.

Tot 1972 bleef men bezig met het nemen van beslissingen per kaart. Vervolgens werd voorgesteld de scheiding op een geheel andere wijze uit te voeren, namelijk door het kaartenbestand als geheel te bestempelen tot archief en (gedrukte) dubbelen over te brengen naar Leiden. December 1991 werd tenslotte gekozen voor een pragmatische oplossing: zowel de Universiteitsbibliotheek te Leiden als het ARA behouden de kaarten en tekeningen afkomstig van het ministerie van koloniën voor zover deze op dat moment in hun bezit zijn.

Door de gekozen oplossing is het grootste deel van de kaarten en tekeningen van het ministerie van koloniën beschreven in deze inventaris. Omdat de atlanten en portefeuilles geborgen waren in boekenstellingen, zijn deze stukken voor een deel samen met de bibliotheek in de Universiteitsbibliotheek Leiden gedeponerd.

een wijziging te zien van de indeling der vertrekken omstreeks 1920. Voordien was de bibliotheek in hetzelfde pand gevestigd, in de vleugel tussen de poort en de passage van het Departementsgebouw aan het Plein naar het Binnenhof, zie tekeningenarchief RGD inventarisnummers 530 en 531.

22 Nota van de chef van de Onderafdeling documentatie en bibliotheek E. Westerbeek van 16 januari 1963 no. 63/2. Kopie in archief Afd. K&T dossier 201.01 MIKO. De overige gegevens in deze alinea zijn eveneens aan dit dossier ontleend.

## GEDEPONEERDE ARCHIEVEN

### **JOHAN GIDEON LOTEN (1710-1789)**

In 1860 beschreef Veth de inhoud van een aantal documenten behorend tot de collectie Loten. Deze documenten zijn nu in beheer bij het Nationaal Archief.

### **NICOLAAS ENGELHARD (1761-1831)**

De hiervoor genoemde kaarten en tekeningen van Engelhard zijn in de hier beschreven collectie bewaard. Andere tekeningen die in zijn opdracht gemaakt waren, kwamen in Engelse handen. Zo maakte Raffles voor zijn *History of Java* van tekeningen uit het bezit van Engelhard gebruik.

Het is waarschijnlijk aan de bemiddeling van de kinderen van Daniël François van Alphen (overleden. 1840) te danken dat de familie de stukken afkomstig van Engelhard in 1849 bij het ministerie deponeerde. Een aantal van hen werkte in dienst van het ministerie.<sup>23</sup> Bij het ministerie werd de collectie met het kenmerk G opgenomen.

De familie Van Alphen droeg andere nagelaten papieren van Engelhard over aan de toenmalige minister van koloniën J.Chr. Baud.

### **JAN THEUNIS BUSSCHER (CA. 1772-1846)**

De verzameling Busscher '1818' is niet opgenomen in deze inventaris; die verzameling kwam in het bezit van het gouvernement in de Oost en ging deel uitmaken van het Dépôt van Zeekaarten te Batavia.

Die verzameling is nadien gebruikt door de in 1821 ingestelde Commissie ter verbetering der zeekaarten.<sup>24</sup>

Aangezien het archief van het Dépôt van zeekaarten te Batavia later verenigd werd met de Nederlandse Dienst Hydrografie is de verzameling Busscher '1818' opgenomen in het archief van de laatstgenoemde dienst. Dit archief is nu in beheer bij het Nationaal Archief (code HYDRO).

### **HENRI ALBERT HENRICI (1783-1838)**

In het voorjaar van 1839 werd de nalatenschap van Henrici in Amsterdam geveild. De minister van koloniën gaf opdracht de voor het ministerie belangrijke stukken in beslag te nemen. De in beslag genomen stukken zijn vervolgens gedeponerd als verzameling Al bij het ministerie.

## **OVERIGE KAARTEN- EN TEKENINGENARCHIEVEN BETREFFENDE DE NEDERLANDSE(VOORMALIGE) OVERZEESE GEBIEDSDELEN NA 1814**

Hieronder wordt in het kort de geschiedenis geschetst van enkele kaarten- en tekeningenarchieven van onderdelen van het ministerie van koloniën - in Nederland en overzee - voor zover deze kaarten- en tekeningenarchieven nu in beheer zijn bij het Nationaal Archief.<sup>25</sup> Er zijn in het Nationaal Archief daarnaast kaarten- en tekeningenarchieven aanwezig van andere

<sup>23</sup> Ministerie van Koloniën inv.nr. A 872: aantekening in het jaar 1849 in de rubriek 'statistiek en algemene zaken'. In de rubriek wordt niet verwezen naar het verbaalarchief. Wellicht zijn de stukken ondershands overgedragen.

<sup>24</sup> Oost-Indisch Besluit buiten rade 13 oktober 1821 no. 3. Over de aanwezigheid van Busscher's kaarten in het Dépôt, zie Voskuil (1976) p. 30.

<sup>25</sup> De opgave hieronder is waarschijnlijk onvolledig; het is zeker niet uitgesloten dat in de catalogi van Leupe (1867) en van l'Honoré-Naber (1914) kaarten van na 1814 beschreven staan die behoren tot andere archieven van administraties overzee dan hieronder beschreven.

overheidsadministraties - zoals het ministerie van oorlog - en van bedrijven en particulieren waarin kaarten en tekeningen beschreven zijn die betrekking hebben op de koloniën. Deze bestanden zijn vermeld in Bijlage 2.

#### **NEDERLANDSE BEZITTINGEN TER KUSTE VAN GUINEA (1673-1872)**

Bij de overgave van de Nederlandse bezittingen ter kust van Guinea aan de Engelsen zijn de archieven overgebracht naar Nederland. Het ministerie van Koloniën droeg het archief vervolgens over aan het ARA.

In 1880 werden de kaarten overgedragen.<sup>26</sup> Deze kaarten zijn beschreven in de catalogus van l'Honoré-Naber (1914, code VELH).

#### **STUURMANSKAMER IN HET KOLONIAAL ETABLISSEMENT TE AMSTERDAM, (1814-1822)**

In deze stuurmanskamer werden twee categorieën hydrografische kaarten en zeemansgidsen bewaard: enerzijds de archiefkaarten - van elke versie of uitgave een exemplaar - en anderzijds de voorraad moderne kaarten ten behoeve van de scheepvaart. Jaarlijks werd een boekhoudkundige verantwoording gemaakt van de inhoud van de stuurmanskamer. Zo lezen wij dat er in 1815 25 zeemansgidsen van Van Keulen aanwezig waren, een Franse zeemansgids en twee Engelse zeemansgidsen, 375 (moderne) land- en zeekaarten en een doos en drie kisten met oude kaarten.

<sup>27</sup> .

In 1822 werd de stuurmanskamer opgeruimd. Het na de opruiming en verkoop overgebleven koloniale zeekaartenbestand werd opgenomen in het bestand van het Dépôt van zeekaarten, instrumenten en tekeningen en modellen van schepen van de marine die vanaf 1817 een eigen stuurmanskamer had.

Nadat in 1830 het bestuur van de marine opnieuw werd gescheiden van het bestuur van de koloniën, liet men het beheer van de koloniale zeekaarten bij de marine. Bij dit Dépôt, ook wel aangeduid als Modellenkamer, deponeerde het ministerie van koloniën nadien de zeekaarten die in haar opdracht uitgegeven werden. Het Dépôt zorgde voor het beheer en de verkoop. Het oude kaartenarchief van de marine - het Dépôt - werd beschreven door Leupe (1872). Dit bestand is inmiddels in beheer bij het Nationaal Archief (code MCAL). Het Dépôt is nadien opgegaan in de Dienst Hydrografie van de marine. Dit archief, over de periode 1814 tot 1932, is eveneens in beheer bij het Nationaal Archief (code HYDRO).

Een aantal oudere zeekaarten te Amsterdam werd niet opgeruimd of overgedragen aan de marine. Deze kaarten werden opgeslagen bij de koloniale archieven in het West-Indisch Slachthuis in Amsterdam. Zij werden tussen 1856 en 1865 aan het ARA overgedragen en beschreven in de inventaris van Leupe (1867, code VEL).

#### **DÉPÔT ZEEKAARTEN/HYDROGRAFISCH BUREAU TE BATAVIA (1823-1894)**

Dit Dépôt had overeenkomstige taken als het Dépôt in Nederland: het beheer der archiefkaarten - van elke versie of uitgave een exemplaar - en het beheer van de voorraad moderne kaarten ten behoeve van de scheepvaart.

Het kaarten- en tekeningenarchief van het Dépôt van zeekaarten/Hydrografisch bureau Batavia is nadien opgegaan in het archief van de Dienst Hydrografie van de marine in Den Haag. Dit archief is nu in beheer bij het Nationaal Archief (code HYDRO).

<sup>26</sup> VROA 1880, p. 3 en 4.

<sup>27</sup> ARA, Collectie Goldberg inv.nr. 104.

**TOPOGRAFISCH BUREAU/DIENST BATAVIA (1864-1949)**

In de maanden voorafgaande aan de soevereiniteitsoverdracht werd te Batavia besloten een deel van het kaartenarchief naar Nederland op te sturen. Dit bestand werd opgezonden naar het Koloniaal Instituut (het huidige Tropeninstituut) te Amsterdam en de Topografische Dienst in Delft (nu in Emmen)<sup>28</sup>.

Het kaartenarchief van de Topografische Dienst van voor 1930 is inmiddels in beheer bij het Nationaal Archief (code TOPO). In dit bestand zijn dus ook kaarten opgenomen die behoren tot het archief van het Topografisch Bureau Batavia. Het in Batavia achtergebleven archief van de Topografisch Bureau is, voor zover bewaard, nu in beheer bij het Arsip Nasional in Jakarta.

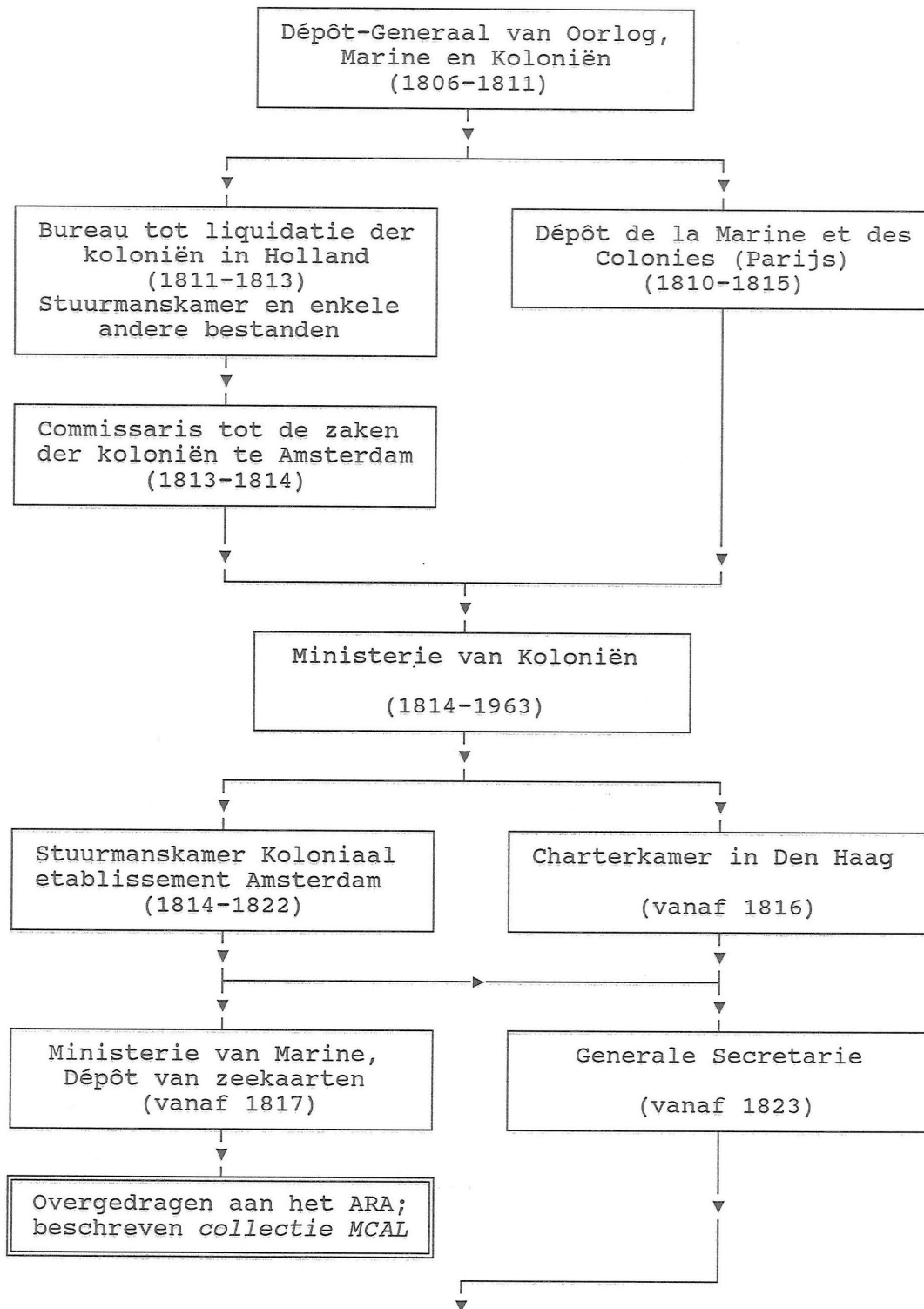
**ALGEMENE SECRETARIE VAN DE NEDERLANDS-INDISCHE REGERING (TE BATAVIA) EN DE DAARBIJ GEDEPONEERDE ARCHIEVEN (1942-1950)**

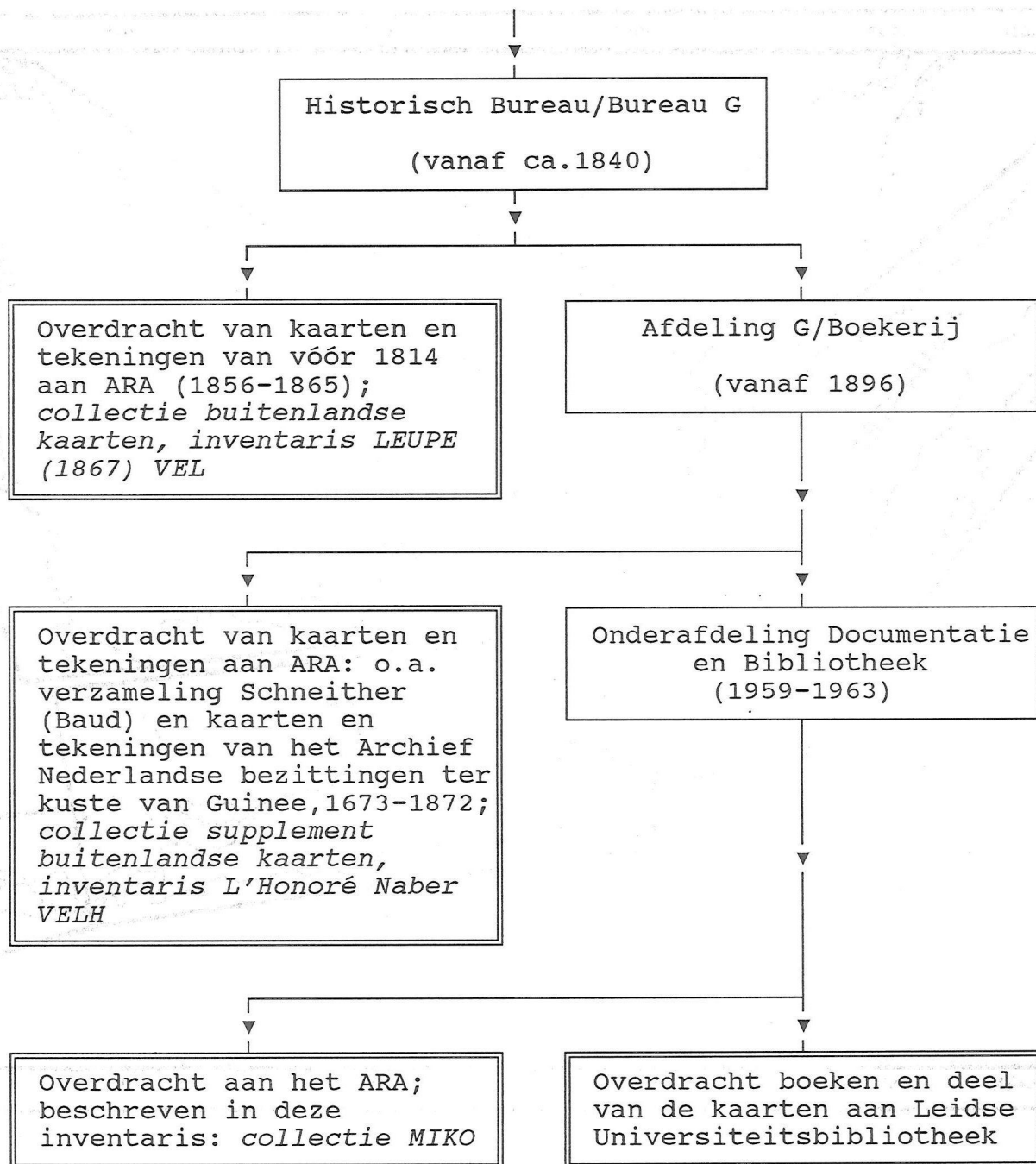
Het oudere archief van de algemene secretarie, over de jaren 1816 tot 1942, berust in het Arsip Nasional in Jakarta. Het archief van de periode 1942-1950 berust deels in het Arsip Nasional en deels in het Nationaal Archief. Een deel is indertijd naar Nederland overgebracht omdat het ging om informatie van een politiek, vertrouwelijk dan wel persoonlijk karakter.

Tot het Nederlandse gedeelte behoren een aantal kaarten, tekeningen en affiches. Deze stukken zijn beschreven in de inventaris van De Graaff en Tempelaars (1990) en in een plaatsingslijst door R.Th.M. Guleij (code ASB).

<sup>28</sup> Mondeling meegedeeld door professor doctor F.J. Ormeling Sr., indertijd werkzaam te Batavia. In de maanden november en december 1949 werden drie kisten overgezonden. Het ging voor een belangrijk deel om ongestempelde kaarten. Op een enkele kaart is desondanks een ordeningskenmerk aangebracht dat van de Topografische Dienst Batavia zou kunnen zijn: Ja 20 II 13 op Topo 19.5.17 bijvoorbeeld.

## HISTORISCH OVERZICHT VAN DE KOLONIALE KAARTARCHIEVEN IN NEDERLAND





### DE VERWERVING VAN HET ARCHIEF

Het archiefblok bevat archiefstukken onder verschillende rechtstitels verworven.

In 1856 en de jaren daarna kreeg Algemeen Rijksarchivaris Bakhuizen van den Brink zijn zin en werden oude koloniale archieven en de 17de en 18de eeuwse kaarten en tekeningen van koloniaal gebied aan het ARA overgedragen.<sup>29</sup> Zij werden beschreven in de catalogus van Leupe (1867). Van

<sup>29</sup> Zowel kaarten berustende in Den Haag als in Amsterdam (archiefdepôt koloniën in het Westindisch slachthuis) werden overgedragen: Verbalen Koloniën 15 september 1856 nr. 19 en 7 december 1866 nr. 22 en 24 febr. 1866 nr.

---

deze overdracht werden overigens een aantal kaarten en tekeningen uitgezonderd; in het hier beschreven bestand bevinden zich dan ook kaarten en tekeningen van rechtsvoorgangers van het ministerie, naast oudere gedeponeerde archivalia, van voor 1814.

In 1865 kocht het ARA de kaart van Celebes die door Aubert in opdracht van Loten vervaardigd werd.

De Nederlandse bezittingen ter kust van Guinea zijn [bij het Sumatra Verdrag van 6 april 1871] verkocht aan de Engelsen. De archieven werden overgebracht naar Nederland. Het ministerie van Koloniën droeg het archief vervolgens over aan het ARA. De kaarten werden in 1880 overgedragen.

In 1915 werd de verzameling Schneither in zijn geheel overgedragen aan het ARA.

De erven Baud droegen in 1916 hun deel van het archief Engelhard over aan het ARA.

Een bestand van militaire kaarten en tekeningen behorend tot het archief van het ministerie van koloniën is in het verleden door het ministerie overgedragen aan de Sectie Militaire Geschiedenis van de Landmachtstaf. In 1991 werd overeengekomen met deze Sectie dit bestand opnieuw te verenigen met het kaarten- en tekeningen- archief van koloniën.

## Inhoud en structuur van het archief

### VERANTWOORDING VAN DE BEWERKING

#### EIGENTIJDSE ORDENING (1993)

In 1816 werd in de charterkamer van het ministerie het uit Parijs teruggevoerde kaarten- en tekeningenarchief gedeponereerd. De overdracht geschiedde met behulp van het in de Bataafs-Franse tijd vervaardigde register.

Dit register werd gebruikt bij de afdeling Koloniën van het te Amsterdam tot -1811 gevestigde Dépôt-Generaal van Oorlog, Marine en Koloniën. In dit register waren de kaarten en tekeningen in 27 geografisch ingedeelde rubrieken beschreven.<sup>30</sup>

De inkomende kaarten werden in de decennia na 1814 niet ingeschreven in het bestaande register of in een nieuw register.<sup>31</sup> Dit in tegenstelling tot de situatie bij het vergelijkbare Historisch bureau van de Algemene secretarie te Batavia.

Omstreeks 1860 werden de oude kaarten- en tekeningenbestanden in beheer van het ministerie overgedragen aan het ARA. De resterende kaarten en tekeningen bij het ministerie werden nadien beschreven in een geografisch ingericht register. Het is mogelijk dat dit nieuwe register ingericht werd met gebruikmaking van het model dat in de Bataafs-Franse tijd vervaardigd was.

In navolging van het ARA en enkele ministeries besloot men vervolgens bij Koloniën een gedrukte catalogus samen te stellen van het bestand. Deze catalogus verscheen in 1884 voor het eerst in druk. Die uitgave werd in 1898 door A. Hartmann in herziene en bijgewerkte vorm uitgegeven: Catalogus van de boeken en kaarten uitmakende de bibliotheek van het Departement van Koloniën. Op pagina 741 tot 902 beschreef Hartmann de kaarten. Tot 1930 verschenen acht vervolgdelen.

Vanaf 1930 werden geen vervolgdelen meer uitgegeven. Het gehele bestand werd nadien (tot 1963) beschreven op fiches.

De collectie van Busscher werd bij het ministerie verspreid opgenomen in het bestand. De beschrijving van het gedeponereerde archief is vervaardigd aan de hand van de indertijd opgestelde overdrachtslijst. In de nota benes bij de beschrijvingen wordt, zo mogelijk, verwezen naar de huidige vindplaatsen.

In deze inventaris is slechts de beschrijving van de stukken behorende tot de collectie Henrici opgenomen. Eerder verscheen een uitgebreidere inventaris van de collectie Henrici van E. Glas (1981).<sup>32</sup>

30 ARA II, Archief Buitenlandse Zaken Legatie Frankrijk inventarisnummer. 60. Ook in Archief van Oorlog en Topografisch Bureau inventarisnummer. nr. 15.

31 Zie Memorie aanwijzende de bronnen voor het zamenstellen eener algemeene hydrographische kaart van den Oost-Indischen Archipel van Van de Velde (uitg. 1847): ARA, Ministerie van Koloniën voor 1850, inventarisnummer. 3222.

32 Van haar hand is ook een artikel verschenen over Henrici's werkzaamheden: E. Glas, 'Een Oostenrijker op Borneo: Leven en werk van H.A. Henrici 1783-1838', in: Caert-thresoor 1 (1985) p. 8-20.



## BEWERKING EN AANVULLINGEN NAAR AANLEIDING VAN DE DIGITALISERING

### VERANTWOORDING VAN DE BEWERKING (2022)

#### INLEIDING

In de periode 2021-2022 is het gehele bestand ter voorbereiding op systematisch digitalisering nagelopen. Hierbij werden standplaatsen, nummeringen en beschrijvingen gecontroleerd en waar nodig aangepast. Meerbladige kaarten die onder één inventarisnummer in de inventaris waren opgenomen zijn nu uniek genummerd. Aangetroffen niet-beschreven materiaal is van een beschrijving voorzien. De dubbel voorkomende vermeldingen van de gedeponeerde collectie Busscher is zo aangepast dat elke tweede beschrijving nu verwijst naar de beschrijving binnen de ordeningsstructuur van de hoofdinventaris. De verdere toelichting over de bewerking volgt hieronder.

*Max Bosschaart en Gijs Boink*

#### HERSTEL VAN BEWERKINGSFOUTEN EN OPMERKING OVER NUMMERING

In 2021-2022 heeft er een herbewerking van de inventaris plaatsgevonden. De nog bestaande inventaris van 4.MIKO uit 1993<sup>33</sup> is namelijk tot stand gekomen in het 'papieren tijdperk'. Dit betekent dat er bij digitalisering van de inventarisnummers problemen kunnen ontstaan doordat er meerdere stukken c.q. exemplaren van een object onder één inv.nr. beschreven worden.

Het nadeel hiervan is dat bij het scannen van de inventarisnummers er dan meerdere scans getoond worden die niet op bladniveau zijn beschreven. Bij de bewerking van dit archief is getracht om zoveel mogelijk een unieke bladnummering aan te houden die zoveel mogelijk overeenkomt met de bestaande nummering. Er zijn enkele versimpelingen toegepast in de nummering, er is gekozen om zoveel mogelijk numeriek te nummeren, dus bijvoorbeeld 1372.1 t/m 1372.66, al zullen er nog steeds alfanumerieke nummeringen in deze inventaris voor komen. Dus met een letter- en cijfercombinatie. Dit heeft als voordeel dat stukken op een juiste manier geborgen worden en beter vindbaar zijn binnen de inventaris.

Een voorbeeld ter illustratie van de aangepaste nummering en verbeterde beschrijvingen zijn inv.nrs. 641-641Z uit de vernieuwde inventaris van 4.MIKO. In de oude inventaris uit 1993<sup>34</sup> waren deze kaarten en tekeningen onder één inventarisnummer geplaatst hetgeen strookt met de eigentijdse ordening die bij de eerdere inventarisatie is gebruikt. De kaarten die onder inv.nr. 641 geborgen waren, werden beschreven maar waren niet als losse eenheden aan te vragen. Met de conversie van de gedrukte inventaris naar een digitale inventaris (begin 21e eeuw) ontstaan er dan problemen. In dit geval worden er namelijk 57 unieke bladen onder hetzelfde nummer 641 geborgen. In bovengenoemd voorbeeld is daarom gekozen om elk blad uniek te nummeren, dat wil zeggen door een combinatie van 641 met een letter en nummer toe te voegen. Bovenstaande werkwijze is een bewerkelijke klus die zoveel mogelijk is toegepast binnen de gehele toegang.

#### VERRIJKING VAN DE BESCHRIJVINGEN

Verder is er bij meerbladige kaarten van hetzelfde gebied ervoor gekozen om aan te geven om welk deel het gaat en niet slechts 'Blad 1'. De individuele kaartbladen kunnen namelijk één geheel vormen als ze aan elkaar gezet worden. Dit komt veel voor in 4.MIKO door de verschillende schalen die worden gehanteerd, namelijk kleinschalige- en grootschalige versies van een kaart.

33 Bibliotheek Nationaal Archief Den Haag, Inventaris van de kaarten en tekeningen van het Ministerie van Koloniën (1702), 1814-1963 / inventaris: G.L. Balk, F.E.Ch. Hoste ; red. en inl.: K. Zandvliet, vindplaats: V 880.4

34 Idem.

Om de raadpleger een indruk te geven van waar men naar kijkt, is er gekozen om het deel dat getoond wordt ook te benoemen/beschrijven. Dus bijvoorbeeld Blad 1. Linkerdeel, Blad 2. Rechterdeel als een kaart in twee delen is gemaakt enz. Hetzelfde is ook gedaan om de verschillende varianten van een kaart of tekening c.q. versies inzichtelijk te maken voor de raadpleger. In deze bewerking is de datum veelal leidend geweest bij de ordening, al zijn er ook aanduidingen als eerste exemplaar, tweede exemplaar (herziene versie)<sup>35</sup> toegevoegd om de verschillende versies/drukken van een kaart aan te duiden. De hydrografische kaarten in 4.MIKO zijn daar een goed voorbeeld van. Deze kaarten stonden voorheen op datum geordend en daardoor verspreid. Er is gekozen om deze kaarten, indien zij een verband hebben, zoveel mogelijk gegroepeerd onder één verzamelbeschrijving te plaatsen. Voor de raadpleger is het dan beter inzichtelijk dat er van deze kaart meerdere versies zijn. Verder is er niet veel veranderd aan de bestaande chronologische volgorde die in de gehele inventaris wordt gehanteerd binnen de verschillende rubrieken.

Bovenstaande standaardisering van de wijze van beschrijven is in de herbewerking toegepast. Gezien de omvang van het aantal beschrijvingen in deze inventaris was het niet mogelijk om alles op één uniforme manier te beschrijven. Naast het standaardiseren is geprobeerd om de geografische aanduidingen beter te krijgen, zodat er preciezer gezocht kan worden op bijvoorbeeld een plaatsnaam of gebied. Een voorbeeld van een dergelijke toevoeging aan de beschrijving zijn inv.nr. 4061.-4061.2. Hier zijn bewust de volgende trefwoorden aan toegevoegd namelijk: 'bij de vlakte van Ambarawa, Midden-Java' om gedetailleerder aan te geven waar de afgebeelde forten en verdedigingswerken precies lagen. De spellingswijze van de geografische namen in deze inventaris blijft echter een aandachtspunt, een raadpleger zal zich er echt van bewust moeten zijn dat plaatsnamen/gebieden tegenwoordig anders gespeld worden. Het is daarom raadzaam om op verschillende trefwoorden te zoeken of om na te gaan hoe een gebied in de betreffende periode bekend stond.

#### **ORDENING VAN DE BESCHRIJVINGEN**

De volgorde van de beschrijvingen is ook veranderd in de vernieuwde inventaris. Bij de bewerking is ervoor gekozen om de bladen op volgorde te leggen volgens de nummering van de bladwijzer. Bij veel kaarten binnen deze inventaris is een bladwijzer aanwezig en is deze samen met een eventuele losse legenda vooraan geplaatst bij het ordenen. Dit is alleen gedaan bij een reeks inv.nrs. die behoren tot dezelfde kaart.<sup>36</sup> Na de eerder genoemde bladwijzers, die zoals hierboven uitgelegd de nadere toegang vormen op de kaartbladen volgen dan de losse kaartbladen in de voorgeschreven volgorde van de bladwijzer. Een voorbeeld van deze werkwijze, zijn inv.nrs. 1960A-B, 1960.1-18.

Indien er geen bladwijzer aanwezig was hebben we deze opgezocht in de portefeuilles met bladwijzers in rubriek 'V EIGENTIJDSE EN VERVALLEN TOEGANGEN' van de bestaande inventaris. Enkele schoolvoorbeelden van het op volgorde leggen en identificeren van verschillende versies/edities, zijn de aanpassingen m.b.t. 1361.1-.292. Hier is met behulp van de bladwijzer een nieuwe ordening gehanteerd om de verschillende edities van deze kaart van Borneo zichtbaar te maken en op volgorde te leggen. Deze kaart zat namelijk in een aantal portefeuilles door elkaar

<sup>35</sup> Voor een voorbeeld van deze werkwijze zie inv.nrs. 2220.1-.2

<sup>36</sup> De bladwijzer bevat veelal ook per grid (raster) een kenmerk dat is doorgevoerd in de beschrijvingen van ieder (kaart) blad. Met behulp van deze kenmerken die ook op de bladen zelf te vinden zijn, is het mogelijk om de verschillende kaartdelen gemakkelijk op te sporen. Bij meerbladige kaarten is dat erg prettig omdat men anders het overzicht verliest en niet precies weet welk deel men voor zich heeft.

heen.<sup>37</sup>Een andere voorbeeld zijn inv.nrs. 2534.1-.25. Hierbij zijn telkens bladwijzers gebruikt als 'referentiemateriaal' uit inv.nrs. 1965 en 6594 en de bladwijzers die digitaal aanwezig waren bij de Universiteitsbibliotheek Leiden of via andere erfgoedinstanties.

#### **ONTBREKENDE STUKKEN EN PORTEFEUILLES**

Tenslotte is er in de bewerkingsfase gekeken om de koppeling tussen de logistiek en de uiteindelijke beschrijvingen kloppend te krijgen. Binnen 4.MIKO ontbraken namelijk veel stukken of was de koppeling verloren gegaan/niet aanwezig. In de bewerking zijn ook een groot aantal als 'ontbrekend' aangemerkte stukken teruggeplaatst, zoals inv.nr 671. dat in de eerdere inventaris niet genoemd wordt, maar wel in de Catalogus van de boeken en kaarten, uitmakende de bibliotheek van het departement van Koloniën door A. Hartmann wordt beschreven.<sup>38</sup>

Gezien de beschikbare tijd zijn nog niet alle bewerkingsfouten opgelost. Zo kent 4.MIKO een aantal portefeuilles die een verband kennen met een andere inventaris 4.TOPO. dit dient in een later stadium uitgezocht te worden en zijn daarom ook niet opgenomen in de digitalisering die in 2022 heeft plaatsgevonden. Dit betekent dus dat een deel van de portefeuilles minder toegankelijk zijn en dus ook niet op bladniveau zijn beschreven. Bij dergelijke inv.nrs hebben we de volgende opmerking toegevoegd: 'Let op: meerdere bladen onder één inv.nr. geplaatst.'  
Deze portefeuilles zullen voor het merendeel niet opgenomen worden in de digitalisering, omdat deze nog niet goed ontsloten zijn.

Max Bosschaart

#### **ORDENING VAN HET ARCHIEF**

##### **ORDENING (1993-2022)**

Bij de ordening van het bestand is in hoofdlijn de systematiek van het ministerie gevolgd. De beschrijving van de kaarten en tekeningen is gedaan met behulp van de beschrijvingen die bij het ministerie vervaardigd waren. Deze beschrijvingen waren consistent genoeg om af te zien van een volledige herinventarisatie. In zekere zin is deze inventaris dus te beschouwen als een bewerkte eigentijdse toegang. Indien de beschrijving van de inhoud letterlijk is overgenomen van het document, dan is deze beschrijving gecursiveerd.

Documenten die uit meer bladen bestaan, zoals portefeuilles en atlassen, zijn summier op bladniveau beschreven. Met deze werkwijze is beoogd dat elk blad systematisch ontsloten is.

De oude nummering van Koloniën is in deze inventaris gehandhaafd. Er is van afgezien een nieuwe nummering aan te brengen omdat deze arbeidsintensieve operatie nauwelijks winst zou opleveren voor het dépôtbeheer.

Als titel voor deze inventaris is niet zoals gebruikelijk uitgegaan van de laatste archiefvormer maar van de naam van de archiefvormer die het langste dit bestand beheerde en vormde.

37 Inv.nrs. 1361.1-.292 zijn een voorbeeld hoe een portefeuille met ongenummerde bladen is herbewerkt. Allereerst zijn de twee versies namelijk een kleinschalige en grootschalige versie geïdentificeerd, te weten de 1:200.000 en 1:50.000. Gijs Boink heeft hier een belangrijk aandeel in gehad om dit te realiseren. Een dergelijke bewerking is op een aantal punten toegepast, maar niet voor alle aangetroffen portefeuilles met kaartmateriaal. De reden hiervoor was de beschikbare tijd. Het identificeren, opnieuw nummeren, versies naast elkaar leggen en vergelijken is erg arbeidsintensief.

38 Bibliotheek Nationaal Archief Den Haag, Catalogus van de boeken en kaarten uitmakende de bibliotheek van het Departement van Koloniën met naam- en zaakregister / met voorw. van A. Hartmann ... [et al.], meerdere uitgaven (vervolgen) in periode 1898-1930. Vindplaats: 447 B 26.

In het 'geschreven' archief van het ministerie van koloniën zijn veel kaarten en tekeningen ingevouwen te vinden bij de daarop betrekking hebbende brieven en andere stukken. Een klein aantal van deze ingevouwen kaarten en tekeningen is in de loop der jaren gelicht om redenen van materiële aard. Deze kaarten en tekeningen zijn ingevoegd in deze inventaris.

#### *Aanpassingen in de ordening in 2022*

In de situatie anno 2022, zijn deze cursiveringen voor letterlijk overgenomen beschrijvingen niet meer aanwezig of vervangen door aanhalingstekens. Dit komt doordat bepaalde beschrijvingen zodanig zijn aangepast dat ze niet meer letterlijk zijn overgenomen. De bestaande rubrieken en nummering zijn zoveel als mogelijk behouden. In de gevallen waar dat gewenst was, is een subnummering toegepast, waarbij het oorspronkelijke nummer de basis vormt. Zie voor verdere toelichting op de wijzigingen in de ordening en structurering het vorige hoofdstuk 'Verantwoording van de bewerking 2022' in deze inventaris.

## **AANWIJZINGEN BIJ HET GEBRUIK**

### **KAARTEN EN TEKENINGEN**

In het eerste en het tweede gedeelte van de inventaris zijn de kaarten beschreven die vervaardigd zijn of ingekomen zijn in verband met het bestuur van de Nederlandse koloniën.

In vrijwel iedere geografische rubriek is een onderverdeling gemaakt in drie subrubrieken: topografische en thematische kaarten, plattegronden en tekeningen (kaarten en tekeningen van objecten) en hydrografische kaarten. Het zal geregeld voorkomen dat raadpleging van meerdere rubrieken en subrubrieken noodzakelijk is. Vaak is het nuttig zowel met behulp van de inhoudsopgave als met behulp van de index te zoeken. Er zij hier op gewezen dat het in veel gevallen nuttig is bij het raadplegen van de subrubrieken 'topografische en thematische kaarten' en 'hydrografische kaarten' ook de kaartenarchieven van de Topografische Dienst (TOPO) en de Marine (MCAL en HYDRO) te betrekken.

In het derde gedeelte van de inventaris zijn de gedeponeerde archieven beschreven. Zie voor deze bestanden p. 287-307.

In het vierde gedeelte van de inventaris (p. 308-317) zijn de kaarten beschreven van koloniën van andere staten en overige verzamelde, gedrukte kaarten.

Het kaarten- en tekeningenbestand van het ministerie van koloniën is integraal verfilmd. De microfiches zijn te raadplegen in de studiezaal Kaarten en Tekeningen van het ARA.

Er zijn betrekkelijk weinig bronnenuitgaven van kaarten en tekeningen van de koloniën van na 1814 beschikbaar. Voor Oost-Indië zijn er facsimilé-uitgaven van de Atlas van Tropisch Nederland (oorspronkelijke uitgave 1938) en de plattegronden van Batavia (zie literatuuropgave onder Brommer). Wat de West (Suriname) betreft is er de bronnenuitgave van Koeman (1973).

### **ATLASSEN EN AARDRIJKSKUNDIGE WOORDENBOEKEN**

Een gevolg van de discussie over de overdracht van het bestand naar de universiteitsbibliotheek Leiden of het ARA is geweest dat een deel van de atlassen niet aan het ARA werd overgedragen. De atlassen waren niet geborgen in de kaartenkasten maar in de stellingen tussen de boeken. Zij werden tezamen met de boeken aan de universiteitsbibliotheek in Leiden overgedragen.

Voor de gebruiker is dit minder gelukkig. Een aantal atlassen en aardrijkskundige woordenboeken is vervaardigd in opdracht van het ministerie van koloniën in Den Haag of de Gouverneur-generaal in Oost-Indië. Deze officiële standaardwerken geven inzicht in de geografische kennis en gebruikte namen in een bepaalde periode. Zij zijn vervaardigd op basis van de beschikbare grootschalige kaarten.

Bij de studie van Nederlands koloniaal gebied in een bepaalde periode verdient het dan ook aanbeveling hierbij de atlas van dat tijdvak te gebruiken. In Bijlage 1 zijn deze werken chronologisch gerangschikt. In deze opgave worden de inventarisnummers vermeld waaronder zij te vinden zijn in het ARA. Als bij het ARA de vermelde werken niet aanwezig zijn dan is het mogelijk met behulp van de bibliografie van Koeman een andere vindplaats te traceren.

In de bijlage zijn ook de titels van enkele schoolatlassen opgegeven. Deze atlassen van Pijnappel en Van Gelder zijn weliswaar niet in opdracht van het Departement uitgegeven maar desondanks is de vermelding van die werken hier nuttig. Pijnappel maakte zijn atlas mede ten behoeve van zijn werk als leraar aan de Koninklijke Academie te Delft waar hij taal-, land- en volkenkunde doceerde voor aankomende Indische bestuursambtenaren. Van Gelder werkte in de Oost als inspecteur van het onderwijs. Zowel Pijnappel als Van Gelder maakten gebruik van de kennis en de kaartenverzamelingen bij de verschillende overheidsinstellingen in Den Haag en Batavia.<sup>39</sup>

#### **DE RELATIE TUSSEN HET KAARTEN- EN TEKENINGENARCHIEF EN DE 'GESCHREVEN' ARCHIEVEN EN DE EIGENTIJDSE LITERATUUR**

Studie van de hier beschreven kaarten en tekeningen kan aan waarde winnen als men deze documenten in relatie brengt met de besluitvorming over de aanleg van werken, de exploitatie van djatibossen of kadastrale opnamen. De neerslag van de besluitvorming is te vinden in de 'geschreven' archieven van het ministerie. In deze archieven zal men ook kaarten en tekeningen opgevouwen aantreffen bij overige stukken die op een bepaalde zaak betrekking hebben.

Een eerste overzicht van die archieven (2730 strekkende meter) is te vinden in: J.A.M.Y. Bos-Rops e.a. (red.), *De archieven in het Algemeen Rijksarchief, with an English summary* (Deel IX van de serie Overzichten van de archieven en verzamelingen in de openbare archiefbewaarplaatsen. in Nederland, Alphen aan den Rijn 1982) p. 169-170. In dit overzicht wordt een opgave gegeven van de inventarissen en de eigentijdse toegangen. De inventarissen zijn niet in druk verschenen.

Een meer uitgebreide analyse van de samenstelling van de archieven van koloniën, met handreikingen voor effectief onderzoek, wordt gegeven in het werk van F.G.P. Jacquet, *Sources of the History of Asia and Oceania in the Netherlands, Part II: Sources 1796-1949* (Guides to the sources for the history of the Nations, 3rd Series, Volume 4, München etc., 1983) p. 63-67 en 193-194.

Deze naar onderwerp ingerichte uittreksels over de periode 1814-1859 ("Statistieke Aantekeningen"), later opgezet als registers met systematisch ingedeelde rubrieken ("Zakelijke Aantekeningen"), bevatten over de periode 1859 tot 1933 niet alleen verwijzingen naar stukken in het archief maar ook naar artikelen in tijdschriften.

De eigentijdse toegangen - agenda's, indices, zakelijke aantekeningen en dergelijke - maken het mogelijk efficiënt onderzoek te doen in de verballen en dossiers. Naast de verballen en dossiers zijn er archivalia buiten het verbaal bewaard. Een aantal van deze losse stukken heeft direct betrekking

39 Het salaris van Pijnappel werd uit de koloniale fondsen betaald, zie verballen Koloniën 3 en 28 mei 1850 no. 19 en 20. Uit de inleiding van Pijnappel en uit een kritiek van Veth blijkt voldoende hoezeer Pijnappel steunde op de door het Koloniën beheerde en/of uitgegeven kaarten. Veth (p. 163-164) wijst er bovendien op dat het jammer is dat Pijnappel voor zijn kaart van Timor geen gebruik mocht maken van een recente, getekende kaart van dat eiland in beheer bij het Departement (MIKO 663), P.J. Veth, 'Nieuwe kaarten en atlassen', in: *De Gids*, nieuwe serie 8, 2e deel, augustus (1855) p. 158-198.

op in deze inventaris beschreven kaarten en tekeningen. In deze inventaris wordt daarom bij beschrijvingen in de nota bene direct verwezen naar deze elders geborgen losse stukken. Men dient er op bedacht te zijn dat het aantal verwijzingen beperkt is en nimmer in de plaats kan komen van eigen onderzoek in het 'geschreven' archief.

Studie van de in deze inventaris beschreven kaarten en tekeningen in combinatie met het geschreven archief is mogelijk met behulp van de hierboven genoemde hulpmiddelen. Het is bovendien mogelijk de kaarten te bestuderen in combinatie met contemporaine artikelen, gedrukte jaarverslagen en boeken. Inzicht in deze publicaties kan verworven worden met behulp van de gedrukte catalogus van de bibliotheek van koloniën (inventarisnummer 6584), waarin ook naar kaarten verwezen wordt die zijn opgenomen in boeken, en met behulp van de bibliografieën die door de commiezen van koloniën, later vervolgd door anderen, gepubliceerd zijn. Zie voor deze bibliografieën de literaturopgave onder Hooykaas.

## Verwant materiaal

### BESCHIKBAARHEID VAN KOPIEËN

Inventarisnummers van dit archief zijn niet in kopievorm beschikbaar

Een klein deel van de manuscriptkaarten is gefacsimileerd in de series *Grote Atlas van de Oost-Indische Compagnie* (7 delen) en *Grote Atlas van de West-Indische Compagnie* (2 delen). Bij de individuele beschrijvingen is een verwijzing naar het betreffende deel opgenomen.

Tot medio 2018 waren in de zelfbedieningsruimte van de studiezaal van het Nationaal Archief gebruiksduplicaten van de kaarten in dit bestand beschikbaar. Deze microfiches zijn sinds begin 2019 aanvraagbaar onder archiefinventaris 4.DUPKT, zie daarin inventarisnummers 4 t/m 7.

### AFGESCEIDEN ARCHIEFMATERIAAL

In de Universiteitsbibliotheek Leiden bevindt zich het complementerende deel van het archief.

Elders berustende onderdelen van de collectie Loten:

De opgave hieronder is samengesteld met behulp van de gids van Roessingh (1982).

Andere documenten behorend tot het geschreven archief van Loten, zijn in beheer bij de Theologische faculteit van de Katholieke Universiteit in Tilburg.

Een tweede collectie tekeningen, waarschijnlijk afkomstig uit de nalatenschap van Loten (gedeeltelijk dubbel van de hier beschreven collectie) is in beheer bij het Rijksprentenkabinet in Amsterdam. Andere delen van de collectie tekeningen van Loten zijn nu in beheer bij het British Museum in Londen en het Teylers Genootschap in Haarlem.

Een ander deel van het particuliere, geschreven archief van Engelhard is in Batavia achtergebleven. Dit archief is nu in beheer bij het Arsip Nasional in Jakarta.

Het in Batavia achtergebleven archief van de Topografisch Bureau (1864-1949) is, voor zover bewaard, nu in beheer bij het Arsip Nasional in Jakarta.

Het oudere archief van de algemene secretarie van de Nederlands-Indische regering (te Batavia) over de jaren 1816 tot 1942, berust in het Arsip Nasional in Jakarta.

### VERWANTE ARCHIEVEN

Het bestand militaire kaarten en tekeningen behorend tot het archief van het ministerie van koloniën is beschreven in deze inventaris.<sup>40</sup>

Eén eigentijdse toegang in de archieven van koloniën dient apart vermeld te worden. Bureau G vervaardigde cumulatieve indices van het archief. Deze registers kunnen benut worden om relatief snel bijvoorbeeld stukken betreffende de bouw van een fort in relatie met hier beschreven tekeningen op te sporen. De registers zijn beschreven onder de nummers A 870 tot A 887 in toegang 2.10.36.23 van de Tweede afdeling.

<sup>40</sup> De van de Sectie Militaire Geschiedenis afkomstige kaarten zijn herkenbaar door verwijzingen bij de betreffende inventarisnummers. Een enkele militaire kaart van het ministerie belandde in een ander militair archief, namelijk dat van de Topografische Dienst. Dit bestand is nu in het Algemeen Rijksarchief. Zie daar bijvoorbeeld inventarisnummer. 19.5.1 met een stempel van het ministerie.

De verzameling tekeningen en kaarten van Schneither werd verspreid opgenomen in het supplement van de verzameling buitenlandse kaarten (inventaris l'Honoré-Naber 1914, code VELH).

De tekeningen en kaarten uit de collectie van Johan Gideon Loten zijn voor een klein deel bewaard in de archieven van de VOC (codes VEL en VELH). De kaart van Celebes die door Aubert in opdracht van Loten vervaardigd werd, is in 1865 aangekocht door het ARA (VEL inv. nummers. 1295-1299).

Die tekeningen gemaakt in opdracht van Nicolaas Engelhard (1761-1831), die Raffles gebruikte voor zijn *History of Java* worden nu bewaard in enkele afdelingen van de British Library in Londen.

De erven Baud droegen in 1916 hun deel van het archief Engelhard over aan het ARA. Dit archief is nu in het beheer bij het Nationaal Archief als collectie Engelhard (toegang nr. 2.21.04).

Andere archieven verwant aan 4.MIKO zijn gecodeerd met MCAL, HYDRO en TOPO.

Zie ook 'Bijlage II' in de inventaris op het kaartenarchief 4.SAONNG.

Tot het Nederlandse gedeelte van het archief van de Algemene secretarie van de Nederlands-Indische regering (te Batavia) en de daarbij gedeponeerde archieven (1942-1950) behoren een aantal kaarten, tekeningen en affiches. Deze stukken zijn beschreven in de inventaris van De Graaff en Tempelaars (1990) en in een plaatsingslijst door R.Th.M. Guleij (code ASB).

De kaarten en tekeningen behorende tot de archieven van de stichtingen actief in Nederlands Nieuw-Guinea (1957-1966) zijn beschreven in een plaatsingslijst (voorlopige code BIZA-NGZ).

## PUBLICATIES

### LITERATUUR

- G.G.J. Boink, "'Onbeslist getouwtrek': de moeizame overdracht van de kaarten van het Ministerie van Koloniën", in: *Caert-Thresoor* 36 (2017) no. 3 pp. 132-138.
- A.B. Brommer (samenst), *Historische plattegronden van Nederlandse steden*. Deel 4. Batavia. Alphen aan den Rijn 1992.
- E. Glas, *Inventaris van archivalia afkomstig van H.A. Henriët, heiast met de kartering en exploratie van Borneo (1823-1838)*. 's-Gravenhage 1981.
- M.G.H.A. de Graaff & A.M. Tempelaars, *Inventaris van het archief van de Algemene Secretarie van de Nederlands-Indische regering en de daarbij gedeponeerde archieven, 1942-1950*. 4 delen, Den Haag 1990.
- *Grote Atlas van de Verenigde Oost-Indische Compagnie = Comprehensive Atlas of the Dutch East India Company*, 7 vols. (Voorburg 2006-2010):
  - Volume I: *Atlas Isaak de Graaf / Atlas Amsterdam* (2006).
  - Volume II: *Java en Madoera = Java and Madura* (2007).
  - Volume III: *Indische Archipel en Oceanië = Malay Archipelago and Oceania* (2008).
  - Volume IV: *Ceylon* (2008).
  - Volume V: *Afrika = Africa* (2009).
  - Volume VI: *Voor-Indië, Perzië, Arabisch Schiereiland = India, Persia, Arabian Peninsula* (2010).
  - Volume VII: *Oost-Azië, Birma tot Japan = East Asia, Burma to Japan & Supplement* (2010).
- *Grote Atlas van de West-Indische Compagnie = Comprehensive Atlas of the Dutch West India Company*, 2 vols. (Voorburg 2011-2012):
  - Volume I: *De Oude WIC = The Old WIC, 1621-1674* (2011).
  - Volume II: *De Nieuwe WIC = The New WIC, 1674-1791* (2012).
- S.P. l'Honoré Naber, *Inventaris der verzameling van kaarten berustende in het Algemeen Rijksarchief, Eerste supplement*. 's-Gravenhage 1914.



- 
- J.C. Hooykaas, *Repertorium op de literatuur betreffende de Nederlandsche koloniën; voor zoover zij verspreid is in tijdschriften en mengelwerken*. 's-Gravenhage 1877-1880 (er verschenen tot 1935 negen vervolgdelen).
  - J.A. van der Kloes & J.N. van Ruijven, *Het bouwen in overzeesche gewesten*. Leiden 1906.
  - C. Koeman (ed.), *Atlantes Neerlandici. Bibliography of terrestrial, maritime and celestial atlases and pilot books, published in the Netherlands up to 1880*. 6 Vols., Amsterdam 1967-1985.
  - C. Koeman (ed.), *Links with the past: The history of the cartography of Suriname 1500-1971*. Amsterdam 1973.
  - Koloniën. Winschoten 1982 (rapport van de afdeling Bidoc van de Centrale archiefselectiedienst betreffende de organisatorische geschiedenis van het ministerie van koloniën, op basis van de Staatsalmanak, tussen 1859 en 1963).
  - P.A. Leupe, *Inventaris der verzameling kaarten berustende in het Rijksarchief. Eerste gedeelte*. 's-Gravenhage 1867.
  - P.A. Leupe, *Catalogus der verzameling van kaarten van het ministerie van Marine*, 's Gravenhage 1872.
  - F.J. Ormeling sr., 'Triangulatie, opneming en kartering van Nederlands-Indië', in: *Kartografisch Tijdschrift* 15/2 (1989) pp. 37-48, 64 (in dit artikel wordt de (voor)geschiedenis behandeld van de werkzaamheden van de Topografische Dienst in Nederlands-(Oost)Indië; aan het artikel is een literatuuropgave toegevoegd met een opgave van ruim vijftig titels betreffende de kartering van Nederlands Oost-Indië in de 19e en 20e eeuw).
  - M.P.H. Roessingh, *Sources of the History of Asia and Oceania in the Netherlands. Part 1: Sources up to 1796*. München, etc., 1982.
  - J.A. Schüller, 'De maritieme cartografie en de ontwikkeling van het Hydrografisch Bureau', in: *Marineblad* 59 (1949) pp. 737-874 (overzicht van hydrografische karteringen in Nederland en overzee).
  - C.L. Temminck Groll, *The Dutch overseas: architectural survey. Mutual heritage of four centuries in three continents*. Zwolle: Waanders, 2002.
  - R.P.G.A. Voskuil, *De hydrografische kartering van de Oostindische Archipel tussen 1787 en 1874*. Utrecht 1976 (doctoraalscriptie, met literatuuropgave).
  - J.B.Ch. Wekker, *Historie, technieken en maatschappelijke achtergronden der karteringswerkzaamheden in Suriname sinds 1667*. Delft 1983 (proefschrift T.U. Delft).



## BESCHRIJVING VAN DE SERIES EN ARCHIEFBESTANDELEN

### **BELANGRIJKE MEDEDELING VOOR DE RAADPLEGER**

Deze collectie is voor een deel gedigitaliseerd. De afronding van de digitalisering wordt verwacht in het eerste kwartaal van 2024.

## I NEDERLAND, OVERZEESSE GEBIEDSDELEN EN HANDELSPOSTEN, INCLUSIEF VERBINDINGEN HIERMEE

### I.1 ALGEMEEN

#### I.1.A MODELLEN EN INSTRUCTIES VOOR HET TEKENEN VAN KAARTEN

- 1021** Teekens en verkortingen, aangenomen in de kaarten uitgegeven door het Departement van Marine, Hydrografisch Bureau  
ca. 1874 1 blad, gedrukt  
Behoort bij verbaal van 3 feb. 1874 nr. 2.
- 1782** Teekens en Verkortingen, aangenomen in de kaarten, uitgegeven door het Departement van Marine, Hydrographisch Bureau  
1895 1 blad, gedrukt
- 1998.1-12** Aangenomen teekens voor de topographische kaarten in Nederlandsch-Indië  
1901 12 bladen, gedrukt  
Schaal: diverse schalen  
Uitgave van het Topografisch Bureau, Batavia.  
Sommige bladen zijn romeins genummerd.
- 1998.1** Blad ? Verklaring der tekens voorkomende op eenige oudere detailkaarten
- 1998.2** Blad I. Wegen
- 1998.3** Blad II. Wateren
- 1998.4** Blad III. Wateren
- 1998.5** Blad VII. Letters en Cijfers
- 1998.6** Blad VIII. Toelichtingen voor de kaarten op een schaal kleiner dan 1:50.000.
- 1998.7** Blad IX. Toelichtingen voor de kaarten op eene schaal groter dan 1:20.000.
- 1998.8** Blad X. Versterkingen en troepen
- 1998.9** Blad V. Kleine teekens, afkortingen enz.
- 1998.10** Blad IV. Bebouwing, begroeiing en bodemgesteldheid
- 1998.11** Blad VIa. Namen en schrijfwijze (van plaatsen)
- 1998.12** Blad VIb. Namen en schrijfwijze (van plaatsen)
- 1695.1-3** Legenda voor de Nederlandsch-Indische topographische kaarten. Behalve voor de militaire kaarten van Java  
ca. 1902 3 bladen, gedrukt  
Schaal 1:500.000.  
Behoort bij verbaal van 2 sep. 1902 nr. 23.
- 1695.1** Exemplaar 1
- 1695.2** Exemplaar 2
- 1695.3** Exemplaar 3
- 2413** Teekens en Afkortingen voorkomende op de kaarten, uitgegeven door het ministerie van Defensie, Afdeling Hydrographie  
1930 1 blad, gedrukt
- 2452** Schema eener Algemeene Legenda voor Geologische Kaarten van Nederlandsch-Indië  
z.j. 1 blad, gedrukt

### I.1.B KAARTEN BETREFFENDE NEDERLAND, DE NEDERLANDSE KOLONIËN IN HET ALGEMEEN, EN VERBINDINGEN MET DIE KOLONIËN

6549

Supplement au Neptune Oriental par Feu

1781

1 deel

Ontbreekt

Samengesteld uit het werk van J.B.N.D. d'Après de Manneville. Uitgave Parijs.

- |            |  |
|------------|--|
| (1) 5      | Carte de la Côte d'Afrique   |
| (2) 8      | Plan du Cap de Bonne-Esperance et de ses Environs                        |
| (3) 8d     | Plan de la Baye Simon  |
| (4) 12d    | Carte de la Côte orientale d'Afrique                                     |
| (5) 15d    | Carte de la Côte Oriental de Madagascar                                  |
| (6) 18d    | Plan du Port Louis de l'Isle de France                                   |
| (7) 22     | Carte Réduite de L'Archipel du Nord-Est de L'Isle Madagascar             |
| (8) 22d    | Carte des Isles et Dangers situés au Nord-Est de l'Isle Madasgascar      |
| (9) 23     | Carte de L'Isle Mahé ou Seychelle  |
| (10) 25    | Carte de L'Entrée du Golfe de la Mer Rouge                               |
| (11) 29.3  | Plan du Port de Bombay   |
| (12) 32    | La Côte de Coromandel et les Côtes de Golconde d'Oricha et de Bengale    |
| (13) 32d   | Carte Réduite du Golfe de Bengale  |
| (14) 35    | Carte de la Côte de Pégou et de celle de Martaban                        |
| (15) 41    | Carte de la Côte Occidentale de L'Isle Sumatra                           |
| (16) 42    | Carte de la Côte Occidentale de L'Isle Sumatra                           |
| (17) 43    | Carte de Détroit de la Sonde   |
| (18) 49.2d | Carte la Sortie du Détroit de Malac le Détroit de Banca et L'Isle Borneo |

6550.1-2

The complete East-India Pilot or Oriental Navigator being a extensive collection ...  
by Experienced officers of the East-India Company and from the Neptune Oriental  
ca. 1800

2 delen

Met index van aanwezige kaartbladen. Samengesteld uit het werk (Neptune Oriental) van J.B.N.D. D'Après de Manneville. Herziene uitgave van Laurie en Whittle, Londen.

Bevat kaarten van baaien, wegen en havens, landsaanzichten. Met o.a. de Indische en Chinese Zee, New Holland (thans Australië), de Britse Eilanden (Noordwest Europa) en Kaap de Goede hoop (thans Zuid-Afrika).

6550.1

Deel 1

- |      |  |
|------|--|
| (1)  | A Chart of the World, on Mercator's Projection |
| (2)  | A Variation Chart of the World                 |
| (3)  | Mouth of the Thames                            |
| (4)  | The Downs                                      |
| (5)  | The British Channel                            |
| (6)  | The Varne and Ridge                            |
| (7)  | Dungeness                                      |
| (8)  | The Isle of Wight, Spithead, and Portsmouth    |
| (9)  | The Isle, Road, and Race of Portland           |
| (10) | Guernsey, Jersey, and Alderney                 |
| (11) | Coast of Devin, including Torbay               |
| (12) | Plymouth Sound                                 |
| (13) | Polkerris and Mevagizey Bays                   |
| (14) | Falmouth                                       |
| (15) | Mount's Bay                                    |
| (16) | The Chops of the Channel                       |
| (17) | The West and South-West Coast of Ireland       |
| (18) | The River Shannon                              |
| (19) | The Atlantic and Southern Oceans               |
| (20) | The Atlantic and Southern Oceans               |
| (21) | The Bay of Biscay                              |
| (22) | The Coast of Spain and Portugal                |
| (23) | The Coast of Africa                            |
| (24) | Madeiras and Canary Islands                    |
| (25) | The Cape Verd Islands                          |
| (26) | Coast of Africa                                |
| (27) | The Coast of Brazil                            |

- (28) Isle Fernand de Noronha  
 (29) Rio Janeiro  
 (30) Table Bay  
 (31) False Bay  
 (32) Seamons Bay  
 (33) The Indian and Pacific Oceans  
 (34) A Chart of the Indian Ocean  
 (35) Southern Coast of Africa  
 (36) The Bay of Algoa, Mossel Bay and Bay St. Bras  
 (37) The Inner Passage  
 (38) The Bays of St. Augustine and Tullea  
 (39) The Western Coast of Madagascar  
 (40) Isles of Querimbo, Oybo and Matemo with Patta Island  
 (41) The Mahe' Islands  
 (42) Islands, Rocks and Shoals in the Indian Ocean  
 (43) Track of the Calcutta  
 (44) Isle Rodriguez  
 (45) Mathurin Bay  
 (46) The Northern Part of the Indian Ocean  
 (47) The Coast of India  
 (48) The Harbour of Bombay  
 (49) The Coast of India  
 (50) Appearances of Agoada Fort  
 (51) The Coast of India, the Isle of Ceylon  
 (52) Palks Straits and Bay  
 (53) Calpentyn Road and the East Coast of Ceylon  
 (54) The Harbour of Colombo  
 (55) Point de Gall and Bay of Nilewelle  
 (56) Trincomalay and Venlos Bay  
 (57) The Bay and Harbour of Trincomalay
- 6550.2 Deel 2
- (58) The Oriental Seas and Islands  
 (59) The Bay of Bengal  
 (60) The Coast of India  
 (61) The Road of Paleacate and Fort St. David  
 (62) The Coast of India  
 (63) The Northern Circars  
 (64) Coringa Bay  
 (65) The Northern Part of the Bay of Bengal  
 (66) The Mouths of Hoogly River  
 (67) The Coast of Pegu  
 (68) The Andaman and Nicobar Islands  
 (69) The Isles of Merguy and Junkseylon Island  
 (70) Straits of Malacca and Singapore  
 (71) Appearances of Hog Island  
 (72) The Northern Part of the Straits of Malacca  
 (73) Straits of Singapore  
 (74) Port of Rhio  
 (75) West Coast of Sumatra  
 (76) West Coast of Sumatra  
 (77) West Coast of Sumatra  
 (78) West Coast of Sumatra  
 (79) Straits of Sunda and Banca  
 (80) The Straits of Sunda  
 (81) The Straits of Sunda  
 (82) The Java Sea  
 (83) North Coast of Java  
 (84) The Road and City of Batavia  
 (85) Eastern Coast of Sumatra  
 (86) The Straits of Banca  
 (87) Gaspar Straits  
 (88) South West part of the China Sea and the Straits of Billiton  
 (89) The Eastern Straits  
 (90) Straits of Bally  
 (91) Macassar Straits

(92)	The Southern Part of the Philippine Islands, with the Sooloo Archipelago
(93)	The North West Coast of Borneo
(94)	A General Chart of the China Sea
(95)	Coast of India
(96)	Pulo Auore Bay
(97)	Pulo Timon Bay
(98)	South Coast of Haynan
(99)	Galloon Bay
(100)	Entrances into the River Tigris
(101)	The River Tigris
(102)	The Philippine Islands
(103)	Port of Subec
(104)	Bay of Manilla
(105)	Solsogan Harbour and Bongo Bay
(106)	The Straits to the Westward of New Guinea
(107)	The Eastern Coast of New Holland

- 720A-D** Kaart der Nederlandsche Overzeesche Bezittingen  
begin 19e eeuw 4 bladen, gedrukt  
Getekend door A. Koot. Uitgave van Loosjes, Haarlem.
- 720A** Blad 1. Linksboven
- 720B** Blad 2. Rechtsboven
- 720C** Blad 3. Linksonder
- 720D** Blad 4. Rechtsonder
- 776** Kaart der Nederlandsche Bezittingen  
begin 19e eeuw 1 blad, gedrukt  
Getekend door Lastdrager onder toezicht van W.A. Elberts. Uitgave van de Erven J.J. Tijl, Zwolle.  
Gedrukt Den Haag. Litho.
- 815** Zee- en landkaart waarop de dagelijksche vorderingen eener zeereis van Nederland naar Noord-Oost-Indië door een deskundig passagier naauwkeurig aangeteekend  
19e eeuw 1 blad, gedrukt  
Uitgave van D.J. Couvée, Leiden.
- 1151** Proefdruk van een geologische kaart van het arrondissement Maastricht  
19e eeuw 1 blad, manuscript  
Schaal 1:75.000.
- 1298** Scheepvaartkanalen in Nederland. Overzichtskaart  
19e eeuw 1 blad, gedrukt  
Schaal 1:400.000.  
Uitgave van de Topografische Inrichting.
- 1299** Scheepvaartkanalen in Nederland. Schetsen  
19e eeuw 1 blad  
Behoort bij het "Overzicht der Scheepvaartkanalen in Nederland", uitgegeven door het ministerie van Waterstaat, Handel en Nijverheid, Den Haag.
- D1** Atlas der Nederlandsche Overzeesche Bezittingen  
1818 1 deel  
Door Js. van den Bosch. Uitgegeven te 's-Gravenhage en Amsterdam bij de Gebroeders van Cleef. Het titelblad en de bladen III, IV, XI en XII ontbreken; zie ook inv.nr. 6600 en 2.02.01 inv.nr. 13118. Alle bladen dragen op de keerzijde het stempel van het Departement van Koloniën.
- (1) I 'Kaart der Nederlandsche Bezittingen in Oost-Indiën'.
- (2) II 'Kaart van het eiland Java', met inzet: 'Kaart van Batavia en omliggende landen'.
- (3) V 'Kaart van het Eiland Madura en de oosthoek van het Eiland Java; Kaart van de haven van Sourabaja. 'Met hydrografische peilingen.

- (4) VI 'Kaart der Ambonsche eilanden; gezigt van Ceram.' Schaal van de eilanden 15  
duitse mijlen in een graad (1:1.732.000). Gegraveerd door A.L. Zeelander.
- (5) VII 'Kaart van het eiland Amboina; Gezigt van het dorp in de pas Baguala en het  
blokhuis Middelburg.' Schaal van het eiland: 2 duitse mijlen in een graad  
(1:191.000).
- (6) VIII 'Kaart der Bandasche eilanden; Gezigt van Banda'. Schaal eilanden 900 r.rdn = 11,4  
cm (1:30.000). Gegraveerd door Zeelander.
- (7) IX 'Kaart der Ternataansche eilanden; Gezigt van Ternate.'
- (8) X 'Kaart van het bebouwde gedeelte van Surinamen; Algemeen kaartje van  
Surinamen.' Met lijst van plantages en eigenaren. Schaal 2 duitse mijlen van 15 in  
een graad (1:395.000).

**6600****Atlas der Nederlandsche Overzeesche Bezittingen**

1818

1 deel

Door Js. van den Bosch. Uitgegeven te 's-Gravenhage en Amsterdam bij de Gebroeders van Cleef,  
Het titelblad en de bladen I en II ontbreken; zie ook inv.nr. D1 en 2.02.01 inv.nr. 13118.

Alle bladen dragen op de voorzijde het stempel van het Algemeen Rijksarchief.

Dit is vermoedelijk de portefeuille die ook als 4.GKOW inv.nr. 69 geregistreerd staat.

- (1) III 'Kaart van het Rijk van Bantam, Jacatra & Cheribon op het eiland Java.'
- (2) IV 'Kaart van des Keizers en Sultans landen benevens de Strand Regentschappen op  
het Eiland Java.'
- (3) V 'Kaart van het Eiland Madura en de oosthoek van het Eiland Java; Kaart van de  
haven van Sourabaija. 'Met hydrografische peilingen.
- (4) VI 'Kaart der Ambonsche eilanden; gezigt van Ceram.' Schaal van de eilanden 15  
duitse mijlen in een graad (1:1.400.000). Gegraveerd door A.L. Zeelander.
- (5) VII 'Kaart van het eiland Amboina; Gezigt van het dorp in de pas Baguala en het  
blokhuis Middelburg.' Schaal van het eiland: 2 duitse mijlen in een graad  
(1:190.000).
- (6) VIII 'Kaart der Bandasche eilanden; Gezigt van Banda'. Schaal eilanden 900 r.rdn = 11,4  
cm (1:30.000). Gegraveerd door Zeelander.
- (7) IX 'Kaart der Ternataansche eilanden; Gezigt van Ternate.'
- (8) X 'Kaart van het bebouwde gedeelte van Surinamen; Algemeen kaartje van  
Surinamen.' Met lijst van plantages en eigenaren. Schaal 2 duitse mijlen van 15 in  
een graad (1:400.000).
- (9) XI 'Curaçao.'
- (10) XII 'Kaart van de Goudkust of Kust van Guinea.'

**1037****Overzichtskaart van het Koninkrijk der Nederlanden strekkende tot aanwijzing van  
de verdeeling van het Rijk in militaire afdeelingen**

ca. 1845

1 blad, gedrukt

Schaal 1:600.000.

Zie K.B. 7 juli 1845 nr. 48 en nr. 4240 der Catalogus Bibliotheek Koloniën.

**623.1-A6****Nieuwe Etappe-kaart van het Koninkrijk der Nederlanden**

1848

12 bladen, gedrukt

Schaal 1:200.000

Vervaardigd op het Topografische bureau van het Departement van Oorlog

**623.1-6**

Eerste exemplaar, ongekleurd

- 623.1** Blad 1. Linkerdeel en titelblad (boven)
- 623.2** Blad 2. Rechterdeel (boven)
- 623.3** Blad 3. Linkerdeel (midden)
- 623.4** Blad 4. Rechterdeel (midden)
- 623.5** Blad 5. Linkerdeel (onder)
- 623.6** Blad 6. Rechterdeel (onder)

**623A1-A6**

Tweede exemplaar, met dagmarsen in rood bijgedrukt

- 623A1** Blad 1. Linkerdeel en titelblad (boven)
- 623A2** Blad 2. Rechterdeel (boven)
- 623A3** Blad 3. Linkerdeel (midden)



- |                 |  |  |                      |
|-----------------|--|--|----------------------|
|                 | <b>623A4</b>   | Blad 4. Rechterdeel (midden)   |                      |
|                 | <b>623A5</b>   | Blad 5. Linkerdeel (onder)   |                      |
|                 | <b>623A6</b>   | Blad 6. Rechterdeel (onder)  |                      |
| <b>631</b>      | Hydrografische kaart van de Noordzee<br>ca. 1849   |  | 1 blad, gedrukt      |
|                 | Getekend door J. Swart. Uitgave van de Wed. G. Hulst van Keulen, Amsterdam. Litho.   |  |                      |
| <b>725A-F</b>   | De Indische zee en de kusten van Oost-Afrika zuidwaarts, Azië, Zuid-Oost-China, de<br>Nederlandsche Oost-Indische Bezittingen, Nieuw-Holland, Nieuw-Zeeland enz<br>1859-1862 |  | 6 bladen, gedrukt    |
|                 | Opgenomen en samengesteld door J. Swart. Uitgave van de Wed. G. Hulst van Keulen, Amsterdam.   |  |                      |
| <b>725A-C</b>   | Eerste exemplaar   |  |                      |
|                 | <b>725A</b>  | Blad 1. Linkerdeel   |                      |
|                 | <b>725B</b>  | Blad 2. Middendeel   |                      |
|                 | <b>725C</b>  | Blad 3. Rechterdeel  |                      |
| <b>725D-F</b>   | Tweede exemplaar (herziene versie)   |  |                      |
|                 | Behoort bij verbaal van 5 aug. 1862 nr. 22.  |  |                      |
|                 | <b>725D</b>  | Blad 1. Linkerdeel   |                      |
|                 | <b>725E</b>  | Blad 2. Middendeel   |                      |
|                 | <b>725F</b>  | Blad 3. Rechterdeel  |                      |
| <b>780.1-6</b>  | Afstandwijzer van het Koninkrijk der Nederlanden<br>1862   |  | 6 bladen, gedrukt    |
|                 | Schaal 1:200.000.<br>Getekend op het Topografisch Bureau van het ministerie van oorlog.<br>Zie ook afstandstafels nr. 4065 der Catalogus Bibliotheek Koloniën.               |  |                      |
|                 | <b>780.1</b>   | Blad 1. Linkerdeel (boven)   |                      |
|                 |  | Titelblad  |                      |
|                 | <b>780.2</b>   | Blad 2. Rechterdeel (boven)  |                      |
|                 | <b>780.3</b>   | Blad 3. Linkerdeel (midden)  |                      |
|                 | <b>780.4</b>   | Blad 4. Rechterdeel (midden)   |                      |
|                 | <b>780.5</b>   | Blad 5. Linkerdeel (onder)   |                      |
|                 | <b>780.6</b>   | Blad 6. Rechterdeel (onder)  |                      |
| <b>992.1-2</b>  | Ontwerpplannen voor de uitbreiding van de haven- en dokwerken te Vlissingen<br>ca. 1872  |  | 2 bladen, manuscript |
|                 | Behoort bij verbaal van 6 dec. 1872 nr. 24   |  |                      |
|                 | <b>992.1</b>   | Algemeen plan der Haven- en Dokwerken te Vlissingen met<br>Ontwerp-uitbreidingen |                      |
|                 |  | 1:2000   |                      |
|                 | <b>992.2</b>   | Plan van Staats Eigendommen te Vlissingen  |                      |
|                 |  | 1:5000   |                      |
| <b>1080.1-2</b> | Bladen behorend tot de 'Kaart van Nederland in kleurendruk in 28 bladen'<br>ca. 1876   |  | 2 bladen, gedrukt    |
|                 | Schaal 1:100.000<br>Getekend door M.H.A.J. Meurs. Uitgave van de Gebr. van Cleef, Den Haag.  |  |                      |
|                 | <b>1080.2</b>  | Overzichtsblad   |                      |
|                 | <b>1080.1</b>  | Blad 13 (proefblad) Hoek van Holland   |                      |
| <b>1088</b>     | Scheepvaartkanalen in Nederland<br>1878  |  | 1 blad, gedrukt      |
|                 | Schaal 1:600.000.<br>Uitgave van de Topografische Inrichting.  |  |                      |

- 6501** Bartholomew's Commercial Chart of the world on Mercators projection  
ca. 1880-1900 1 blad, gedrukt
- 1128A-D** Plattegrond van de verschillende verdiepingen en doorsnede van het Koloniaal Etablissement (West-Indisch Slachthuis) te Amsterdam  
1881 4 bladen  
Schaal 1:100.  
Behoort bij verbaal van 28 feb. 1881 nr. 16.  
**1128A** Blad 1.  
**1128B** Blad 2.  
**1128C** Blad 3.  
**1128D** Blad 4.
- 1228.1-.4** Kaart van het Koninkrijk der Nederlanden  
1885 4 bladen, gedrukt  
Schaal 1:320.000.  
Uitgave Den Haag. Litho.  
Bijlage A.A. van het "Verslag van den staat der hoogere, middelbare- en lagere scholen over 1883-1884" nr. 3775 der Catalogus Bibliotheek Koloniën.  
**1228.4** Blad 1. Linksboven (titelblad)  
**1228.1** Blad 2. Rechtsboven  
**1228.2** Blad 3. Linksonder  
**1228.3** Blad 4. Rechtsonder
- 1270** Geneeskundige hulp in Nederland. Kaart aantoonende het aantal inrichtingen tot verpleging van zieken, dat der geneeskundigen en der vroedvrouwen in elke gemeente des Rijks in het jaar 1886  
ca. 1886 1 blad, gedrukt  
Litho.
- div.nrs.** Graphische voorstelling van het betrekkelijk aantal kinderen van boven de zes en beneden de twaalf jaren, die aan het einde van 1885-1888 in elke gemeente van Nederland geen lager onderwijs genoten  
1885/1887 4 bladen, gedrukt  
Gelithografeerd bij J. Lobatto, 's-Gravenhage.  
**1280** aan het einde van 1885  
Bijlage O van het Verslag van den Staat der hooge-, middelbare-, en lagere scholen over 1885-1886, gedrukt stuk [100].14 van de zitting 1886-1887.  
**1305** aan het einde van 1886  
Bijlage BB van het Verslag van den Staat der hooge-, middelbare- en lagere scholen over 1886-1887, gedrukt stuk [71].29 van de zitting 1887-1888.  
**1322** aan het einde van 1887  
Bijlage AA van het Verslag van den Staat der hooge-, middelbare-, en lagere scholen over 1887-1888, gedrukt stuk [75].28 van de zitting 1888-1889.  
**1357** aan het einde van 1888  
Bijlage II van het Verslag van den Staat der hooge-, middelbare-, en lagere scholen over 1888-1889, gedrukt stuk [104].32 van de zitting 1889-1890.
- 1306** Graphische voorstelling van de sterfte van kinderen beneden het jaar in elke gemeente van Nederland in het vijfjarige tijdperk  
1880-1885 1 blad, gedrukt
- 1288** Carte générale des grandes communications télégraphiques du monde  
1887 1 blad, gedrukt  
Samengesteld door het Bureau International des Administrations Télégraphiques. Uitgave Bern.

- 1304** Kaart van de spoorwegen en spoorwegmaatschappijen in Nederland  
1888 1 blad, gedrukt  
Schaal 1:400.000.  
Samengesteld in opdracht van de minister van waterstaat, handel en nijverheid en getekend door E. van Citters en J.C.A. van Roosendaal. Herziene uitgave.
- 1371** Chamber of Commerce of Amsterdam. North Sea Canal  
1890 1 blad, gedrukt  
Schaal 1:50.000.  
Getekend door J.H. Schmüll. Uitgave van Tresling en Co., Amsterdam.
- 1373** Gemeentekaart van Nederland aanduidende de indeeling van het Rijk in  
recruteeringsdistricten  
ca. 1890 1 blad, gedrukt  
Schaal 1:400.000.  
Behoort bij Bijlage A van de Memorie van toelichting betreffende het Wetsontwerp tot Regeling van de Krijgsdienst, Zitting Staten-Generaal 1889-1890.
- 1384** Kaart van het Koninkrijk der Nederlanden, behorende bij het tarief van het  
gewoon militair vervoer  
1890 1 blad, gedrukt  
Schaal 1:600.000.  
Uitgave 1884. Herziene uitgave.
- 1400** Zendingskaart van Oost- en West-Indië  
1891 1 blad, gedrukt  
Schaal 1:2.300.000.  
Getekend door E. Nijland. Uitgave van C.H. Breijer, Utrecht.
- 1389.1-.2** Carte générale des grandes communications télégraphiques du monde  
1891-1893 2 bladen, gedrukt  
Samengesteld door het Bureau International des Administrations Télégraphiques. Bevat twee uitgaven.
- 1389.1** Exemplaar 1  
Herziene uitgave van 1891
- 1389.2** Exemplaar 2  
Herziene uitgave met inzetten van 1893
- 1444** Spoor- en tramwegkaart van het Koninkrijk der Nederlanden  
ca. 1891 1 blad, gedrukt  
Schaal 1:400.000.  
Ingetekend: het goederenvervoer over de spoorwegen in het jaar 1891. Uitgegeven door het departement van waterstaat, handel en nijverheid.
- 1471** Zendingskaart van Oost- en West-Indië  
1894 1 blad, gedrukt  
Schaal 1:2.300.000.  
Getekend door E. Nijland. Uitgave C.H. Breijer, Utrecht. Kleine uitgave.
- 1473.1** Spoor- en tramwegkaart van Nederland  
1894 1 blad, gedrukt  
Schaal 1:460.000.  
Litho. Herziene uitgave.  
Behoort bij de door het departement van waterstaat, handel en nijverheid uitgegeven Statistiek van het vervoer op de Spoor- en Tramwegen in 1892.
- 1473.2** Spoor- en tramwegkaart van Nederland

- 1898 1 blad, gedrukt  
Schaal 1:460.000.  
Litho. Herziene uitgave.  
Behoort bij de door het departement van waterstaat, handel en nijverheid uitgegeven Statistiek van het vervoer op de Spoor- en Tramwegen in 1897.
- 1579** Ketelhuis c.a. voor de centrale stoomverwarming in het logiesgebouw van het Koninklijk Koloniaal Militair Invalidenhuis op Bronbeek bij Arnhem  
1898 1 blad, manuscript  
Getekend in opdracht van de genie 4e. commandement, Arnhem.
- 1619** Carte générale des grandes communications télégraphiques du monde  
1900 1 blad, gedrukt  
Samengesteld door het Bureau International des Administrations Télégraphiques. Met inzetten.  
Herziene uitgave Bern.
- 1813.1-.2** Carte générale des grandes communications télégraphiques du Monde  
1906-1912 2 bladen, gedrukt  
Papier op karton gezet (wandkaart)  
Getekend door C. van Hoven. Samengesteld door het Bureau International des Administrations Télégraphiques. Uitgave van Lips, Bern.  
Wandkaart (dubbelzijdig). Met inzetten van: de kust bij New York, het Kanaal, Gibraltar, Griekenland, de Antillen, Buenos Aires, Golf van Aden.  
**1813.1** Voorzijde, 1906  
**1813.2** Achterzijde, 1912
- 2088** Nederlandsch Oost- en West-Indië  
1914 1 blad, gedrukt  
Schaal 1:300.000. Met inzetten van: Nieuw-Guinea (1:5.000.000; Nederlandse Antillen (1:500.000); Curaçaose Eilanden (1:900.000); West-Indië (1:12.000.000); Suriname (1:8.000.000)  
Samengesteld door A. de Moor; Ligging van de Oost-Indische Archipel. Uitgave van I. Bremer, Amsterdam.
- 2261** Carte générale des grandes communications télégraphiques du Monde  
1920 1 blad, gedrukt  
Schaal 1:50.000.000.  
Samengesteld door het Bureau International des Administrations Télégraphiques. Uitgave van Kümmerly & Frey, Bern.
- 2195, 5001** Nederlandsch Oost-Indië. Met vliegensvluggen plaatsbepaler  
ca. 1920 2 bladen, gedrukt  
Schaal 1:6.000.000.  
Getekend door S.C. Bruins.  
Met inzetten: Java (1:750.000), Soerabaja (1:125.000), Semarang (1:125.000), Ambonse eilanden (1:1.800.000), Banda-Eilanden (1:500.000), Deli en Toba-meer (1:1.450.000), Batavia en omgeving (1:60.000), Minangkabau (1:450.000), Nieuw-Guinea (1:18.000.000), Nederlands West-Indië en Suriname (1:12.000.000), Suriname (1:3.000.000), Benedenwindse eilanden (1:1.500.000); Bovenwindse eilanden (1:600.000), Willemstad op Curaçao (1:60.000). Uitgave en steendruk van de Erven J.J. Tijl, Zwolle.  
**2195** Blad 1  
**5001** Blad 2
- 2203** Onze Koloniale Missies. Indische Archipel.  
ca. 1920 1 blad, gedrukt  
Schaal: diverse schalen en inzetten.  
Schaal 1:4.000.000. Met inzetten: Kei-eilanden (1:300.000) en Tanimbar-eilanden (1:400.000); Suriname (1:500.000); Curaçao (1:200.000); Bonaire (1:200.000); Aruba (1:200.000); St. Martin (1:200.000); St. Eustatius (1:200.000); Saba (1:200.000)  
Samengesteld door J. Kleijntjens en P. Tavasius. Uitgave van de Indische Missie-Vereeniging, door G.F. Thionville in Leiden. Gedrukt door J. Smulders & Co., Den Haag.

- 2316.1-.5** Carte officielle des Stations radiotélégraphiques  
1922-1925 5 bladen, gedrukt  
Samengesteld door het Bureau International de l'Union Télégraphique. Herziene uitgave Bern.
- 2316.1** Blad 1  
**2316.2** Blad 2  
**2316.3** Blad 3  
**2316.4** Blad 4  
**2316.5** Blad 5
- 2315.1-.4** Carte des communications télégraphiques du régime extra-européen  
1923 4 bladen, gedrukt  
Schaal 1:25.000.000.  
Samengesteld door het Bureau International de l'Union Télégraphique. Herziene uitgave Bern.
- 2315.1** Blad 1. Linksboven  
**2315.2** Blad 2. Rechtsboven  
**2315.3** Blad 3. Linksonder  
**2315.4** Blad 4. Rechtsonder.
- 2437** Spoor- en Tramwegkaart van het Koninkrijk der Nederlanden  
1931 1 blad, gedrukt  
Schaal 1:400.000.  
Uitgave in opdracht van het departement van waterstaat door de Topografische Inrichting.
- 2404** Zendingskaart van Ned. Oost-Indië (huidige Indonesië en Suriname)  
ca. 1933 1 blad, gedrukt  
Schaal 1:4.000.000. Met inzetten van Suriname (1: 2.500.000) en Java (1:1.750.000).  
Samengesteld door A.M. Brouwer. Uitgave van P. Noordhoff te Groningen.
- 2514** Kaart tot aantekening van het Dagelijksch Bestek gedurende de zeereis van het  
Barkschip "Sliedrecht" 1862 1 blad, gedrukt  
1942  
Getekend door gezagvoerder Y. Feenstra. Met verklarende tekst van de uitgever. Uitgave van J.H. de Bussy, Amsterdam.
- div.nrs.** Nieuwe wereldkaart  
z.j. 3 bladen, gedrukt  
Schaal (op de evenaar) 1:20.000.000.  
Samengesteld door K. Zeeman. Uitgave van J.B. Wolters, Groningen, Djakarta. Vierde druk.
- 6090** Exemplaar 1  
Niet raadpleegbaar  
**6090A** Exemplaar 2  
Niet raadpleegbaar  
**6105** Exemplaar 3  
Niet raadpleegbaar
- I.2 AFRIKA**
- I.2.A GUINEE**
- 280** Carte de la Barberie de la Nigritie et de la Guinée  
1745 1 blad  
Getekend door Guillaume de l'Isle. 1707. Kopie.
- 472** Elmina on the approach from Cape Coast  
18e eeuw 1 blad  
Naar een origineel getekend door W. Bartels. Gegraveerd door C. Rosenberg. Uitgave Londen.  
Gekleurd.

- 
- 474** Kaart der Nederlandse bezittingen te Westen van de Kaap de Goede Hoop eerste helft 19e eeuw 1 blad  
Getekend door D.E. Veelwaard. Uitgave van erven F. Bohn, Haarlem. Koperdruk. Gekleurd.
- 5065** Figuratieve kaart van de Nederlandsche Bezittingen ter kust van Guinea en nabij gelegene landen (Guinee-Bissau) 1 blad, manuscript  
ca. 1817  
Samengesteld door Starrenburg, Kolonel-Ingenieur.  
Behoort bij de geheime memorie van den gouverneur-generaal Daendels dd. 20 maart 1817, te vinden in het Statistiek Archief.
- 553** Kaart van de Goudkust van Guinea met derzelve binnenlanden 1 blad  
1833  
Getekend door H.J. Tonneboelier.  
Exhibitum 18 april 1834 nr. 9.  
Gefacsimileerd in *Grote Atlas van de West-Indische Compagnie* deel II p. 396.
- 584** Etappekaart van de Goudkust van Guinea met derzelve binnenlanden 1 blad  
1833  
Getekend door H.J. Tonneboelier.
- 559** Kaart van de Kust van Guinea met derzelve binnenlanden 1 blad  
1836  
Getekend door J. de Bussy.  
Zie ook inv.nrs. 553 en 584, Exh. 12 nov. 1838 nr. 11.
- 590.2** Geteekende kaart der Nederlandsche en Engelsche bezittingen ter Westkust van Afrika op de Goudkust 1 blad  
ca. 1840-1859  
Getekend door Derx.
- 632** Schets der Engelsche, Nederlandsche en Deensche Bezittingen op de Goudkust, met aanwijzing der onderlinge relatieve afstanden, waarop zij liggen 1 blad, manuscript  
ca. 1840-1859  
Getekend langs een rechte lijn.
- 754** Kaart van de afdeeling Boutry, Kust van Guinea 1 blad, manuscript  
ca. 1859  
Gekleurd.
- 755** Kaart van de afdeeling Chama, kust van Guinea 1 blad, manuscript  
ca. 1859  
Getekend door J.W. Scheffelaar.
- 756** Figuratieve kaart der afdeeling Axim, kust van Guinea 1 blad, manuscript  
1859  
Opgemaakt door de resident J. Vitringa Coulon.
- 757** Kaart van de afdeeling Elmina 1 blad, manuscript  
1859  
Opgemaakt door J.W. Scheffelaar en A.E. Magnin.  
Gouvernements Besluit ter kust van Guinea 12 maart 1859 nr. 183.
- 758.1-2** Kaart der Nederlandsche Bezittingen ter Kuste van Guinea 2 bladen, manuscript  
ca. 1859  
Samengesteld uit een opname van de verschillende afdelingen door resident H. Doyer Jz.

**758.1** Blad 1  
Niet raadpleegbaar

**758.2** Blad 2

**854** Kaart der grensscheiding van de Nederlandsche en Engelsche bezittingen op de Westkust van Afrika  
voor 1872 1 blad  
Opgenomen door de luitenant ter zee C.A. Jeekel en F.M. Skues van de Army Medical Staff. Calque.

**665** Kaart van de Goudkust (Golf van Benin)  
19e eeuw 1 blad, manuscript  
Opgenomen door A.H. Bisschop Grevelink. Calque.

### I.2.B ZUID-AFRIKA

**6582.1-.2** Ontwerptekeningen van een nieuw korenmagazijn voor Kaap de Goede Hoop  
1803 2 bladen, manuscript  
Zie ook Raad der Aziatische Bezittingen, inv.nr. 292.

**6582.1** Blad 1  
Gefacsimileerd in *Grote Atlas van de Oost-Indische Compagnie* deel V p. 136.

**6582.2** Blad 2  
Gefacsimileerd in *Grote Atlas van de Oost-Indische Compagnie* deel V p. 136.

**603** Kaart van Zuid-Afrika met onderscheidene plans  
1847 1 blad, gedrukt  
Opgenomen door W. Owen en samengesteld door J. Swart. Uitgave van de Wed. G. Hulst van Keulen, Amsterdam. Litho.

### I.3 AMERIKA

#### I.3.A WEST-INDIË

##### I.3.A.1 ALGEMEEN

**286** Carte réduite des costes de la Guyane depuis la rivière d 'Orénoque jusqu 'au Cap de Nord à l'entrée de la rivière des Amazones  
1760 1 blad  
Samengesteld uit kaarten opgenomen door de Franse Hydrografische Dienst, in opdracht van M. Berryer, minister van marine, getekend door S.Bellin, marine-ingenieur. Gravure.

**1392** Carte de la terre ferme de la Guyane et du Pays des Amazones  
1771 1 blad  
Opgenomen en ontworpen door M. Bonne. Uitgave van Lattré te Bordeaux.

**290** Chart of the West-Indies and Spanish dominions in North-America  
1802 1 blad  
Niet raadpleegbaar  
Getekend door A. Arrowsmith.

**380** Grand theatre de la guerre en Amerique. Kaart van de Golf van Mexico tot aan de Guyana's  
19e eeuw 1 blad  
Uitgave van R. & L. Ottens, Amsterdam.

**667** Karte von Mittel-America und West-Indien nebst den übrigen Küstenstaaten, welche das Americanische Mittelmeer begrenzen, nach H. Berghaus und A.

- Arrowsmith  
1849 1 blad  
Getekend door A. Platt. Uitgave Magdeburg.
- 727** Kaart van de kust van Guyana van Cayenne tot Demerary, met bijzondere plans van de rivieren Suriname, Coppename, Corantijn en Nickerie  
1854 1 blad  
Samengesteld door luitenant J. Vos in opdracht van vice-admiraal J.C. Rijk, minister van marine. Uitgave van de Wed. G. Hulst van Keulen, 1845. Herziene uitgave.
- 739** Kaart van de kust van Guyana van Cayenne tot Demerary, met bijzondere plans van de rivieren Suriname, Coppename, Corantijn en Nickerie  
1845 1 blad  
Samengesteld door luitenant J. Vos in opdracht van vice-admiraal J.C. Rijk, minister van marine. Uitgave van de Wed. G. Hulst van Keulen. Herziene uitgave. 1860  
Zie ook inv.nr. 727, behoort bij verbaal van 3 jan. 1860 nr. 50.
- 759** Kaart van de kust van Guyana van Cayenne tot Demerary, met bijzondere plans van de rivieren Suriname, Coppename, Corantijn en Nickerie  
1845 1 blad  
Samengesteld door luitenant J. Vos, in opdracht van vice-admiraal J.C. Rijk, minister van marine. Uitgave van de Wed. G. Hulst van Keulen. Herziene uitgave. 1861  
Zie ook inv.nr. 739, behoort bij verbaal van 28 mei 1861 nr. 20.
- 671** Kaart van Guiana  
1852 1 blad, manuscript  
Schaal 1:100.000.  
Ontworpen door C. A. van Sijpesteijn. Breda, 1852.
- 914** Nederlandsch West-Indië, bestaande uit Nederlandsch Guiana, de Curaçaosche eilanden en de Nederlandsche Antillen  
1865 1 blad  
Schaal 1:3.700.000.  
Uitgave van J. Kuijper, Leeuwarden. Litho.
- 906** Kaart van de West-Indiën met bijzondere kaarten van de Nederlandsche Antillen, volgens de beste Spaansche en andere gegevens  
1868 1 blad
- 1162** West-Indien und Central-Amerika  
1876 1 blad  
Schaal 1:9.250.000.  
Samengesteld door H. Berghaus. Uitgave van J. Perthes, Gotha. 1876  
Supplement-kaart tot *Stieler's Hand-Atlas*.
- 1321** Kaart van Guiana. Engelsch, Nederlandsch en Fransch  
1889 1 blad  
Schaal 1:1.000.000.  
Herzien in 1888 door W.L. Loth, landmeter in Suriname. Uitgegeven in opdracht van H.J. Smidt, gouverneur van Suriname. Uitgave van J.H. de Bussy, Amsterdam.
- 1393** Ancienne Colombie. États-Unis de Colombie, Vénézuéla, Équateur. Guyanes  
19e eeuw 1 blad  
Uitgave Parijs.
- 6019** Map of the West Indies and Middle Continent of America  
19e eeuw 1 blad  
Getekend door J. Blair.



- 1425** West-Indische Eilanden  
1892 1 blad, gedrukt  
Schaal 1:1.000.000.  
Uitgave van Seyffardt's Boekhandel, Amsterdam. Litho.
- 1576.1-.2** West-Indië. Curaçao, Bonaire en Aruba  
1899-1929 2 bladen, gedrukt  
Schaal 1:300.000.  
Samengesteld door luitenant ter zee H.M. van Straaten. Uitgave van het ministerie van marine, Afdeling Hydrografie, Den Haag. Gedrukt in Amsterdam.
- 1576.1** Exemplaar 1, 1899  
Behoort bij verbaal van 13 februari 1899 nr. 49.
- 1576.2** Exemplaar 2 (herziene versie), 1929
- 1580** Middel-Amerika en West-Indië  
ca. 1899 1 blad  
Schaal 1:12.000.000. Met inzetten: Suriname (1:3.000.000); Guyana (1:12.000.000).  
Getekend door P.R. Bos. Uitgave van B. Wolters, Groningen. Litho door De Weijer.  
Behoort bij verbaal van 1 maart 1899 nr. 60.
- 1742** De West-Indische eilanden (Nederlandsch gedeelte)  
eind 19 eeuw  
Schaal 1:1.000.000.  
Uitgave van Seyffardt's Boekhandel, Amsterdam.  
1 blad
- 1707.1-.3** West-Indië. Plannen en Ankerplaatsen op Aruba, Bonaire en Klein-Curaçao  
1903-1921 3 bladen, gedrukt  
Schaal 1:5.000 en 1:3.000.  
Opgenomen in 1900 met WW korvet Sommeldijk. Uitgave van het ministerie van marine, Afdeling Hydrografie, Den Haag.
- 1707.1** Exemplaar 1, 1903  
Hydrografische kaart Oost-Indische Archipel no. 211. Originele uitgave.
- 1707.2** Exemplaar 2, 1913  
Hydrografische kaart Oost-Indische Archipel no. 211. Bevat correcties.  
Behoort bij verbaal van 9 juli 1918 nr. 58.
- 1707.3** Exemplaar 3, maart 1921  
Hydrografische kaart Oost-Indische Archipel no. 211. Hernieuwde uitgave.
- 1725** West-Indië. St. Martijn, Saba, St. Eustatius en omliggende eilanden  
1903 1 blad, gedrukt  
Schaal 1:250.000.  
Uitgave van het ministerie van marine, Afdeling Hydrografie, Den Haag.
- 2506** Zuid-Amerika, Noordkust. Guyana. Kust van Suriname met aangrenzend gebied tot Demerara in het Westen en Cayenne in het Oosten  
1939 1 blad, gedrukt  
Schaal 1:750.000.  
Ontbreekt  
Herziene uitgave van het ministerie van defensie, Afdeling Hydrografie, Den Haag.
- 6002** Carte géologique des trois Guyanes  
1952 1 blad  
Samengesteld door B. Choubert, H. Schols en S. Bracewell.
- 6007** Kaart van Suriname en de Nederlandse Antillen  
20e eeuw 1 blad  
Schaal: diverse schalen

Met inzetten: De ligging van Aruba, Curaçao, Bonaire, St. Maarten, Saba en St. Eustatius in het Caribische gebied (1:12.500.000), de Nederlandse Antillen (1 :600.000) en Suriname (1:3.000.000).

- 6011** Kaart van de Nederlandse Antillen  
20e eeuw 1 blad  
Schaal 1:4.015.000. Hierop afzonderlijk: Aruba, Curaçao, Bonaire, St. Maarten, Saba en St. Bustatius.  
Schaal (1:155.000).
- 6033** Kaart van "West Indies" met diverse inzetten van eilanden binnen de Caribische Zee en Atlantische Oceaan  
1954 1 blad, gedrukt  
Schaal: 1.3.500.000  
Compiled and Drawn in the Cartographic Section of the National Geographic Society for the National Geographic Magazine, Gilbert Grosvenor, Editor. Washington.
- 6107** West-Indië  
20e eeuw 1 blad  
Schaal 1:4.000.000.  
Met inzetten van Suriname, de Nederlandse Antillen, het Panama-kanaal en Nederland.  
Samengesteld door R. Bos.
- 6098** Vakantiekaart van het Caribische gebied  
1956 3 bladen  
Schaal 1:6.250.000.  
Uitgave van Esso U. S.
- 6575.1-3** Carte esquisse géologique de la Guyane Française septentrionale  
1956 3 bladen  
Schaal 1:200.000.  
**6575.1** Blad 1  
**6575.2** Blad 2  
**6575.3** Blad 3
- 6014** Westindien. Karibisches Meer. Kaart van het Caribisch gebied  
1957 1 blad  
Schaal 1:2.500.000.  
Uitgave van het Duits Hydrografisch Instituut. Herziene uitgave
- 6066** Kaart van de Nederlandse Antillen  
1959 1 blad  
Schaal 1:360.000. Met inzetten: Willemstad en het Schottegat. Ligging van de eilanden boven en beneden de wind (1:20.000.000).  
Uitgave Amsterdam.

### **I.3.A.2 NEDERLANDSE ANTILLEN**

#### **I.3.A.2.1 Aruba**

- 519** Kaart van het eiland Aruba  
ca. 1825 1 blad  
Opgenomen in 1820 onder directie van kapitein ter zee W.A. van Spengler en in 1825 door kapitein R.F. van Raders. Uitgave van het Topografisch Bureau. Gravure.
- 308** Plattegrond van het eiland Aruba, met aanwijzing van den aard der gronden  
1828 1 blad, manuscript  
Getekend door J.F.W.G.

- 520** Plan der werkzaamheden in het Noordelijk gouddistrict des eilands Aruba  
1828 1 blad, manuscript  
Getekend door mijnningenieur F. J. C. M. Wirz.  
Behoort bij geheim kabinetsverbaal van 16juli 1828 nr. 143.

**2055A-B, 2055.1-.8**

- Topographische kaart van Aruba  
begin 20e eeuw 10 bladen, gedrukt  
Schaal 1:20.000. Bevat bladwijzer met schaal 1:133.000  
Uitgave van J. Smulders en Co., Den Haag. Litho.
- 2055A** Legenda
  - 2055B** Bladwijzer
  - 2055.1** Blad I
  - 2055.2** Blad II
  - 2055.3** Blad III
  - 2055.4** Blad IV
  - 2055.5** Blad V
  - 2055.6** Blad VI
  - 2055.7** Blad VII
  - 2055.8** Blad VIII

- 6127** Aruba road map  
1958 1 blad, gedrukt  
Uitgave van Esso. U.S.

- 6506** Kaart van het eiland Aruba  
ca. 1900-1950 1 blad, gedrukt  
Lichtdruk.

**I.3.A.2.2 Bonaire****2111-2111.10**

- Topographische kaart van Bonaire  
begin 20e eeuw 11 bladen, gedrukt  
Schaal 1:20.000. Met overzichtsblad. (1:1.500.000).  
Uitgave van J. Smulders en Co., Den Haag. Litho.
- 2111** Bladwijzer
  - 2111.1** Blad I
  - 2111.2** Blad II
  - 2111.3** Blad III
  - 2111.4** Blad IV
  - 2111.5** Blad V
  - 2111.6** Blad VI
  - 2111.7** Blad VII
  - 2111.8** Blad VIII
  - 2111.9** Blad IX
  - 2111.10** Blad X

- 272** Kaart van het eiland Bonaire met topographische toelichtingen  
19e eeuw 1 blad, manuscript  
Gefacsimileerd in *Grote Atlas van de West-Indische Compagnie* deel II p. 103.

- 337** Project tekening van een te bouwen lichttoren met een draaivuur van acht lampen  
op de Zuidoost kust van het eiland Bonaire 1 blad  
19e eeuw

Getekend door luitenant-ingenieur H.W. van der Goes. Ondertekend door kapt. luitenant ter zee A.J. Tam. Kopie.

- 582** Tekening van een Model van een op te rigten vuurtoren op de Zuidoostpunt van Bonaire  
19e eeuw 1 blad  
Schaal 1:100.
- 6578** Kaart van Bonaire en Klein-Bonaire  
19e eeuw 1 blad  
Schaal 1:90.000.  
Blad 2 en 3.
- 6514** Geological and Land use map of Bonaire  
1956 1 blad  
Schaal ca. 1:40.000.  
Getekend door J. Westermann en J. Zonneveld. Uitgave van het Koninklijk Instituut voor de Tropen, Amsterdam.
- 6515** Geological and Land use map of Bonaire  
1956 1 blad  
Schaal ca. 1:40.000. .  
Met mogelijkheden voor het in cultuur brengen van diverse gewassen. Getekend door J. Westermann en J. Zonneveld. Uitgave van het Koninklijk Instituut voor de Tropen, Amsterdam.  
Zie ook inv.nr. 6514.

### I.3.A.2.3 Curaçao

#### I.3.A.2.3.1 Thematische en topografische kaarten

- 342** Kaart des eilands Curaçao, met aanwijzing van al deszelfs baaijen, kreeken, voornaamste bergen, batterijen en forten  
ca. 1810 1 blad  
Getekend door P. Balfour.
- 1237** Kaart van het eiland Curaçao  
1816-1817 1 blad, manuscript  
Schaal 1:81.318.  
Opgenomen door kapitein-ingenieur Abring. Getekend door het Topografisch Bureau.  
Kopie van inv.nr. 6110 nr. 41.
- 270** Kaart van het eiland Curaçao benevens een plan van de stad en haven  
1836 1 blad  
Herziene uitgave van de Wed. G. Hulst van Keulen, Amsterdam. Gekleurd
- 471A-B** Kaart van het eiland Curaçao benevens een plan van de stad en haven  
1838 2 bladen  
Herziene uitgave van de Wed. G. Hulst van Keulen, Amsterdam.  
Zie ook inv.nr. 270.  
**471A** Eerste exemplaar, ongekleurd  
**471B** Tweede exemplaar, gekleurd
- 1267** Kaart van het eiland Curaçao benevens een plan van de stad en haven  
1886 1 blad  
Samengesteld uit de tekening van R.F. van Raders. Gegraveerd door Dr. Veelwaard Jr. Uitgave van Seyffardt's Boekhandel, Amsterdam.

1960A-B, 1960.1-.18

Topographische kaart van Curaçao  
 1911 20 bladen, gedrukt  
 Schaal 1:20.000. Bevat bladwijzer met schaal 1:200.000  
 Uitgave van J. Smulders en Co., Den Haag. Litho.

<b>1960A</b>	Legenda
<b>1960B</b>	Bladwijzer
<b>1960.1</b>	Blad I
<b>1960.2</b>	Blad II
<b>1960.3</b>	Blad III
<b>1960.4</b>	Blad IV
<b>1960.5</b>	Blad V
<b>1960.6</b>	Blad VI
<b>1960.7</b>	Blad VII
<b>1960.8</b>	Blad VIII
<b>1960.9</b>	Blad IX
<b>1960.10</b>	Blad X
<b>1960.11</b>	Blad XI
<b>1960.12</b>	Blad XII
<b>1960.13</b>	Blad XIII
<b>1960.14</b>	Blad XIV
<b>1960.15</b>	Blad XV
<b>1960.16</b>	Blad XVI
<b>1960.17</b>	Blad XVII
<b>1960.18</b>	Blad XVIII

**6528** Algemeen overzicht van het eiland Curaçao  
 1947 1 blad  
 Schaal 1:60.000.  
 Getekend door G. v. Eerten. Uitgave Curaçao.

**6577** Kaart van Curaçao waarop de verplaatsing van het benzine- en olielaadstation is  
 aangegeven  
 1953 1 blad  
 Schaal 1:100.000.  
 Uitgave van R.J. Dovale. Illustratie J.D. Smith.

### **1.3.A.2.3.2 Plattegronden en tekeningen**

**344** Figuratieve kaart der stad en haven van Curaçao met het omliggende terrein, voor  
 zoo verre de nieuw geprojecteerde werken zich uitstrekken  
 1825 1 blad, manuscript  
 Schaal van 10 roeden op de duim = 1:1.440.  
 Getekend door luit.-kol. ir. J.C. Ninaber. Kopie van M.J. de Man.  
 Kopie van inv.nr. 6110, nr. 4.

**521** Plattegrond en doorsnede der geprojecteerde werken op Willemstad en op het rif  
 te Curaçao  
 1825 1 blad, manuscript  
 Getekend door luit.-kol. ir. J.C. Ninaber. Kopie van M.J. de Man.  
 Behoort bij K.B. 10 augustus 1826 lett. S19 geheim. Kopie van inv.nr. 6110. nr. 14.

**6110** Kaartboek van het eiland Curaçao vervaardigd bij de planning en uitvoering van  
 diverse militaire werken  
 1825-1830 1 band

Het kaartboek is onderhands van het departement van oorlog ontvangen op 8 mei 1905; zie ook Min. v. Koloniën, toegangnr. 2.10.01. inv.nr. 3839: stukken betreffende de aanleg van haven en vestingwerken.

Een deel (nrs. 41 tot 51) is afkomstig uit de nalatenschap van luit. kol. ir. Eekhout, aangekocht in 1859.

- (1) 'Triangulatieplan behorende bij de militaire Topografische kaart van het eiland Curaçao', 1825-1826  
Opgenomen door luit.kol. J.C. Ninaber.
- (2) 'Figuratieve kaart van het eiland Curaçao, behorende bij het rapport der militaire topografische en geologisch verkenning', 1825  
Schaal 83 rdn op de duim, 1000 rdn = 12 cm (1:83.300)  
Opgenomen op het fregat Den Amstel naar instructie van Insp. Gen Krayenhoff door I. Mouchard en Baltens.  
Vergelijk 4.OBPV inv.nr. 5.466 nr. 1.
- (3) 'Militaire topografische kaart van het eiland Curaçao', 1825-1826  
Schaal 1:50.000  
Getekend door J.C. Ninaber.
- (4) 'Plan van de stad en haven van Curaçao en van het omliggend terrein voor zoo verre de geprojecteerde werken zich uitstrekken', 1825-1826  
Schaal 1:10.000  
Getekend door J.C. Ninaber.
- (5) 'Plan van het Schottegat met de haven of St. Anna Baai te Curaçao'
- (6) 'Ontwerp van twee nieuw aan te leggen forten op de regter hoogte van de Caraqueo Baai'  
Schalen 1:2.000 en 1:200  
Getekend door J.C. Ninaber.  
Vergelijk 4.OBPV inv.nr. 5.466 nr. 15.
- (7) 'Figuratieve kaart der stad en haven van Curaçao met het omliggend terrein, voor zoo verre de nieuw ontworpen werken zich uitstrekken'  
Schaal 1:1.440  
Getekend door J.C. Ninaber.  
Vergelijk 4.OBPV inv.nr. 5.466 nr. 2.
- (8) 'Plattegrond teekening van het Waterfort en front op Pietermaaij te Curaçao, met het beloop der kust. De omtrek van het fort Amsterdam, en van een gedeelte der Willemstad'  
Schaal 1:500  
Uitgevoerd.
- (9) 'Details der metselwerken te maken aan het front op Pietermaaij en kazerne in de Courtine'  
Schaal 1:500  
Niet uitgevoerd.  
Behoort bij verbaal van 31 aug. 1848 nr. 35B. Nederlandse Antillen 19.
- (10) 'Plattegrond der overwelfde batterij van het fort op den regter oever der havenmonds van de Willemstad'  
Schaal 1:200  
Uitgevoerd.  
Behoort bij verbaal van 31 aug. 1848 nr. 35B.
- (11) 'Ontwerp teekening van een fort op het plateau ter hoogte van den regter oever van de haven aangewezen op het situatie plan onder litt. B'  
Schalen 1:500 en 1:200  
Niet uitgevoerd.  
Behoort bij verbaal van 31 aug. 1848 nr. 35B.
- (12) 'Plattegrond der boven batterij van her fort op den regteroever van den havenmond van de Willemstad'  
Schaal 1:200  
Uitgevoerd.  
Behoort bij verbaal van 31 aug. 1848 nr. 35B.
- (13) 'Ontwerp-teekening van een fort op den bergrug ten Z.O. van het fort Nassau, aangewezen op het situatie plan Litz. A'  
Schaal 1:500  
Niet uitgevoerd.  
Behoort bij verbaal van 31 aug. 1848 nr. 35B.
- (14) 'Plattegrond en doorsnede der ontworpen werken op de Willemstad en op het rif  
Schalen 1:2.000 en 1:200  
Getekend door J.C. Ninaber.  
Vergelijk 4.OBPV inv.nr. 5.466 nr. 2.

- 
- (15) 'Project van fort aan de Piscatore baaij', 1825  
Schaal 1:500  
Getekend door J.C. Ninaber.  
Vergelijk 4.OBPV inv.nr. 5.466 nr. 3.
- (16) 'Project van een fort op den 2den Broedersberg', 1825  
Schaal 1:500  
Getekend door J.C. Ninaber.  
Vergelijk 4.OBPV inv.nr. 5.466 nr. 4.
- (17) 'Project van een defensieven toren op de hoogte van Caja Chequito', 1825  
Schaal 1:500  
Getekend door J.C. Ninaber  
Vergelijk 4.OBPV inv.nr. 5.466 nr. 5.
- (18) 'Project van een fort op de hoogte Welgelegen', 1825  
Schaal 1:500  
Getekend door J.C. Ninaber.  
Vergelijk 4.OBPV inv.nr. 5.466 nr. 6.
- (19) 'Project van een fort op de hoogte Waakzaamheid', 1825  
Schaal 1:500  
Getekend door J.C. Ninaber.  
Vergelijk 4.OBPV inv.nr. 5.466 nr. 7.
- (20) 'Plattegrond en doorsnede van een ontworpen toren voor 24 man infanterie op de eerste Broedersteeg te Curaçao', 1825  
Schalen 1:500 en 1:200  
Getekend door J.C. Ninaber.  
Vergelijk 4.OBPV inv.nr. 5.466 nr. 8.
- (21) 'Ontwerp der aantebrenge veranderingen aan het fort Nassau', 1825  
Schaal 1:100  
Getekend door J.C. Ninaber  
Vergelijk 4.OBPV inv.nr. 5.466 nr. 9.
- (22) 'Ontwerp der forten aan den regtervleugel of aaneengeschakelde linie van het Schottegat tot aan de Zee', 1825  
Schalen 1:200 en 1:500  
Getekend door J.C. Ninaber.  
Vergelijk 4.OBPV inv.nr. 5.466 nr. 10.
- (23) 'Ontwerp van een Hospitaal voor 300 man', 1825  
Schalen 1:2.000 en 1:200  
Getekend door J.C. Ninaber.  
Vergelijk 4.OBPV inv.nr. 5.466 nr. 11.
- (24) 'Ontwerp van een magazijn voor 10.000 Ned. libra buskruid, met regenbakken voor 150 kubiek ellen water', 1825  
Schalen 1:2.000 en 1:200  
Getekend door J.C. Ninaber.  
Vergelijk 4.OBPV inv.nr. 5.466 nr. 12.
- (25) 'Ontwerp van een Arsenaal', 1825  
Schalen 1:2.000 en 1:200  
Getekend door J.C. Ninaber.  
Vergelijk 4.OBPV inv.nr. 5.466 nr. 13.
- (26) 'Ontwerp van drie blokken kazernen te plaatsen in het fort Amsterdam', 1825  
Schalen 1:2.000 en 1:200  
Getekend door J.C. Ninaber  
Vergelijk 4.OBPV inv.nr. 5.466 nr. 14.
- (27) 'Binnenstandgezig der te maken bomvrije kazerne in het fortificatiefront op Pietermaaij', 1830  
Schaal 1:200  
Getekend door B. van Rijswijk. Niet uitgevoerd.
- (28) 'Bom vrije Kazerne in het fortificatie front op Pietermaaij. Binnenstandsgezig'  
Getekend door J. Witten. Uitgevoerd.  
Behoort bij verbaal van 31 aug. 1848 nr. 35B.
- (29) 'Wachthuis binnen het fort op het rif  
Schaal 1:100  
Uitgevoerd.  
Behoort bij verbaal van 31 aug 1848 nr. 35B.
- (30) 'Teekening van de te maken poort in het buitenstandgezig der bomvrije kazerne op het front van Pietermaaij', 1831  
Schaal 1:20

- Getekend door B. van Rijswijk.  
Behoort bij verbaal van 31 aug. 1848 nr 35B.
- (31) 'Teekening van twee bakovens ieder van 500 rations brood, gebouwd in 1828'  
Schaal 1:50  
Uitgevoerd.
- Behoort bij verbaal van 31 ug. 1848 nr. 35B.
- (32) 'Plattegrond en doorsnede van een smitshaard gebouwd in 1828'  
Schaal 1:10  
Uitgevoerd.
- Behoort bij verbaal van 31 aug. 1848 nr. 35B.
- (33) 'Details van een toren en kaapstand tot opwinding der sluitketting van de haven te Curaçao'  
Schalen 1:50 en 1:10  
Uitgevoerd.
- Behoort bij verbaal van 31 aug. 1848 nr. 35B.
- (34) 'Figuratieve teekening der ketting bestemd tot sluiting van den havenmond te Curaçao (wegende 9282 Ned. ponden)', 1831  
Schaal 1:200  
Getekend door B. van Rijswijk. Uitgevoerd.
- Behoort bij verbaal van 31 aug. 1848 nr. 35B.
- (35) 'Plan van de Willemstad en het fort Amsterdam waarop aangetoond zijn de geprojecteerde werken', 1787  
Schaal 100 rijnl. rdn. = 27cm (1:1.400)  
Ondertekend door kap. ter zee A. Kikkert en luit. ir. I.H. Hottinger in 1787.  
Gefacsimileerd in *Grote Atlas van de West-Indische Compagnie* deel II p. 69.
- (36) 'Plan en profiel der geprojecteerde batterijen aan en bij de redoute Leijden', 1787  
Schaal 1 rijnl. roede = 8 cm (1:50) en 4 rijnl. rdn. = 16 cm (1:100)
- (37-38) 'Profilen van geprojecteerde werken tot dekking der stad en haven van Curaçao', 1787, 2 bladen  
Schaal 6 rijnl. rdn. = 15.5 cm (1:150)
- (37) Blad 1  
(38) Blad 2
- (39-40) 'Generale lijst van de troepen, geschut, Amunitie van Oorlog, wapenen benodigd ter verdediging v. Curaçao', 1787  
Getekend door J. de Veer Abz. en J.O. van Brand; ondertekend door De Creeft, A. Kikkert en J.H. Hottinger in 1787.
- (39) Lijst 1  
(40) Lijst 2
- (41) 'Kaart van het eiland Curaçao', 1816-1817  
Schaal 3600 rijnl. rdn. = 16.5 cm (1:82.000)  
Calque.
- Opgenomen door kapt. ing. Abring.
- (42) 'Plattegrond van de haven te Curaçao met de forten en batterijen'  
Schaal 3.000 rijnl. rdn = 20cm (1 :4.500)  
Calque.
- Getekend door luit. ir. W Blanken.
- (43-44) 'Situatie teekening der Stad en Haven van curaçao met omliggend terrein', 1830  
Schaal 1:2.000-5.000  
Getekend door luit. ir. B. van Duijn.  
Bij missive 11 maart 1825 nr. 6 v/d alg. directeur der Genie.
- (43) Blad 1  
(44) Blad 2
- (45) 'De haven van Curaçao'  
Schalen 500 el = 8.5 cm (1 :5.800); 80 rijnl. rdn. = 5 cm (1 :6.000) en 1:2.000  
Lithografie.  
Getekend door Heemdink.
- (46) 'Ontwerp van het fortificatiefront tot insluiting van de Willemstad aan de landzijde', 1830  
Schalen 1:100 en 1:500  
Opgenomen door luit. kol. ir. Ninaber. Getekend door luit. ir. B. van Duijn.  
Bij missive 11 maart 1825 nr. 6 v/d alg. directeur der Genie.
- (47) 'Ontwerp tot aansluiting van de Noordelijke branche van het gedeeltelijk voltooide fort (kustbatterij). Op den linker haven oever', 1830  
Getekend door luit. ir. B. van Duijn.



- (48) 'Ontwerp van gemetselde beeren in de gracht voor het fort op Pietermaaij', 1830  
Schaal 1:100  
Getekend door luit. ir. B. van Duijn.  
Bij missive 11 maart 1825 nr. 6 v/d alg. directeur der Genie.
- (49) 'Ontwerp der brug voor het front op Pietermaai', 1830  
Schaal 1:100  
Getekend door luit. ir. B. van Duijn.  
Bij missive 11 maart 1825 nr. 6 vld alg. directeur der Genie.
- (50) 'Ontwerp bouwen eener bomvrije kazerne in de Courtine van het fortificatie front tot afsluiting van de Willemstad aan de landzijde', 1830  
Schaal 1:200  
Getekend door luit. ir. B. van Duijn.  
Bij missive 11 maart 1825 nr. 6 v/d alg. directeur der Genie.
- (51) 'Details der metselwerken aan het Waterfort te Curaçao'

**6111** Tekeningen van het waterfort, toren en fort aan de haven van Willemstad  
1825-1830 1 katern  
Getekend door J.C. Ninaber.  
Eigendom van luit-kol. Eekhout. Blad 1 door Eekhout getekend, kopie van inv.nr. 6110 nr. 8; blad 2 kopie van inv.nr. 6110 nr. 9; blad 3 getekend door F.G. van Limburg Stirum, kopie van de schets in inv.nr. 6110 nr. 11; blad 4 kopie van inv.nr. 6110 nr. 13; blad 5 kopie van inv.nr. 6110 nr. 33.

**678A-C** Fortificatie-plannen van het eiland Curaçao  
1825-1830 3 bladen, manuscript  
Getekend door H.W. van der Goes en E.J. Eekhout. Ondertekend door luit-kol-ingenieur J.C. Ninaber.  
Zie ook inv.nr. 6110 nrs. 10-12.

**678A** Blad 1. Detail der metselwerken aan het Water-fort te Curaçao

**678B** Blad 2. Teekening der bevestiging op den Regter Oever van den Haven-mond

**678C** Blad 3. Teekening van het thans in huur zijnde Hospitaal met de daar aan gebragte, Twee vleugelen en ring-muuren om het zelfve

**343** Plan van de stad en haven van Curaçao en van het om liggend terrein, voor zoover de nader geprojecteerde werken zich uitstrekken  
ca.1828 1 blad, manuscript  
Ondertekend door J. van der Stok, luitenant-ingenieur en J.C. Ninaber, luit. kolonel-ingenieur.  
Zie ook inv.nr. 6110 nr. 44, daarop zijn de werken te zien zoals ze zijn uitgevoerd.

**555** Plan van het fort Nassau op het eiland Curaçao  
ca. 1834 1 blad, manuscript  
Behoort bij exh. van 9 mei 1834 nr. 28 en bij verbaal van 8juli 1836 nr. 19, zie ook inv.nr. 6110, nr. 21.

**829** Plattegrond van het stadsdistrict van het eiland Curaçao  
1865 1 blad  
Schaal 1:2.000.  
Getekend door luitenant der artillerie C. Meyers. Calque.

**6001** Kaart van Willemstad en Emmastad met omgeving en een overzicht van het eiland Curaçao  
19e eeuw 1 blad  
Schaal 1:11.500.  
Samengesteld door N. Smidt uit gegevens verstrekt door de Dienst van het Kadaster en het departement van openbare werken. Uitgave Willemstad.

**2020** Kaart van het stadsdistrict van het eiland Curaçao  
ca. 1909 1 blad, gedrukt  
Schaal 1:5.000.  
In 1909 opgenomen door J.V.D. Werbata. Litho van J. Smulders en Co., Den Haag.

**I.3.A.2.3.3 Hydrografische kaarten**

- 271** De haven van Curaçao  
begin 19 eeuw 1 blad, manuscript  
Schaal van 40 roeden op de rijnl. duim (1:5700).
- 2033A** West-Indië. Baaien op de Zuidwestkust van Curaçao  
1930 1 blad, gedrukt  
Herziene uitgave van het ministerie van marine, Afdeling Hydrografie, Den Haag. Gedrukt te Amsterdam. Met correctieblad.

**I.3.A.2.4 Saba**

- 317** Gezicht der drie eilanden St. Christoffel, St. Eustatius en Saba, uit de groote baai op het eiland St. Martin genomen van het vierde huis aan de westelijke zijde van Philipsburg  
begin 19e eeuw 1 blad, manuscript  
Ondertekend door Beckers, secretaris te St. Maarten.  
Gefacsimileerd in *Grote Atlas van de West-Indische Compagnie* deel II p. 22.

**I.3.A.2.5 Sint Eustatius****I.3.A.2.5.1 Thematische en topografische kaarten**

- 339** Kaart van het eiland St. Eustatius met een lijst van namen van eigenaars en eigendommen  
18e eeuw 1 blad  
Schaal ca. 1:17.700.  
Gefacsimileerd in *Grote Atlas van de West-Indische Compagnie* deel II p. 26.
- 645** Topografische - en een hydrographische kaart van het eiland Sint Eustatius  
19e eeuw 1 blad, manuscript  
Opgenomen door A.H. Bisschop Grevelink en na sterrekundige waarnemingen getekend.
- 1706** Carte topographique de l'île Saint Eustache  
1830 1 blad, manuscript  
Getekend door Samuel Fahlberg. Calque.
- 2107** Topographische kaart van St. Eustatius  
1915 1 blad, gedrukt  
Schaal 1:20.000.  
Litho van J. Smulders en Co., Den Haag.
- 6504.1-2** Topografische kaart van St. Eustatius met het Nederlandse deel van St. Maarten  
ca. 1915 2 bladen, gedrukt  
Schaal 1:20.000.  
Litho van J. Smulders en Co., Den Haag.
- 6504.1** Overzichtskaart met daarop St. Eustatius en deel van St. Maarten
- 6504.2** Detailkaart van kustlijn rondom Philipsburg (St. Maarten)

**I.3.A.2.5.2 Plattegronden en tekeningen**

- 310** Gezicht van het eiland St. Eustatius  
18e eeuw 1 blad  
In opdracht van C. Schwiers, gewezen predikant, getekend door G.T. van Paddenburg. Gegraveerd.

- 307** Côte d 'ouest et rade d 'un point â l'autre de l'île St. Eustache  
begin 19e eeuw 1 blad, manuscript
- 313** Afbeelding van den berg en de baai des eilands St. Eustatius, beginnende van de  
Zuidelijke kant van het vlek tot de Noordelijke kant, zoover als de berg Panga zich  
uitstrekt  
begin 19e eeuw 1 blad, manuscript  
Opgenomen door A. Nolson. Getekend door Emans.
- 314** Afbeelding van den berg en de baai des eilands St. Eustatius, beginnende van de  
Noordelijke kant van het vlek tot de Zuidelijke kant of tot den uithoek, genaamd de  
Witte Hoek  
begin 19 eeuw 1 blad, manuscript  
Opgenomen door A. Nolson. Kopie, getekend door Emans.
- 336** Plan figuratif du môle et bassin dans la rade de l'isle de St. Eustache  
1828 1 blad, manuscript  
Getekend door S .F. Fahlberg.

### I.3.A.2.6 Sint Maarten

#### I.3.A.2.6.1 Thematische en topografische kaarten.

- 266** Nieuwe kaart van het eiland St. Marthijn, aanwijzende de vroegere en latere  
grensscheiding tusschen het Fransch en het Nederlandsch gebied  
na 1764 1 blad, manuscript  
Gefacsimileerd in *Grote Atlas van de West-Indische Compagnie* deel II p. 36.
- 267** Carte topographique de l'isle de St. Martin. Le contour de l'isle élevé par des  
observations hydrographiques en 1790 et 1791, en dressant la carte du  
débouquement entre les isles voisines de St. Barthélemy pour les batiments  
suédois par ordre de S.M. Gustaf III et la position intérieure de la partie Hollandaise  
corrigée  
1817 1 blad, manuscript  
Getekend door S. Fahlberg, voormalig ingenieur op St. Bartholomeus.  
Gefacsimileerd in *Grote Atlas van de West-Indische Compagnie* deel II p. 37.
- 341** Geteekende kaart van het eiland Sint Martin (Sint Maarten), met aanwijzing der  
kwartieren en verdere topographische bijzonderheden  
1817 1 blad  
Getekend door luitenant der Engelse artillerie Tuckert. Kopie getekend door W. Blanken.
- 686** Kaart van de Groote Zoutpan, St. Martin. De grote zoutpan bij St. Philipsburg op  
St.Maarten.  
1847 1 blad  
Getekend door I.D. Gumbes.  
Behoort bij brief van 3 november 1847 nr. 20.
- 2108.1-.2** Topographische kaart van Sint Martin  
1915 2 bladen, gedrukt  
Schaal 1:20.000.  
**2108.1** Blad I  
**2108.2** Blad II

**I.3.A.2.6.2 Plattegronden en tekeningen**

- 311** Gezigt van Philipsburg op het eiland St. Martin  
begin 19 eeuw 1 blad, manuscript  
Ondertekend door Beckers, secretaris van St. Maarten.  
Gefacsimileerd in *Grote Atlas van de West-Indische Compagnie* deel II p. 41.
- 312** Gezigt van Philipsburg op het eiland St. Martin, uit de groote baai te zien  
begin 19 eeuw 1 blad, manuscript  
Ondertekend door Beckers, secretaris van St. Maarten.  
Gefacsimileerd in *Grote Atlas van de West-Indische Compagnie* deel II p. 41.
- 321** Gezigt van Philipsburg op het eiland St. Martin, van de zijde van het fort St. Pieter te zien  
begin 19 eeuw 1 blad, manuscript  
Ondertekend door Beckers, secretaris van St. Maarten
- 320** The retreat, situated in the quarter Cul de Sac, the property of William Henry Rink Esq., formerly governor over the Islands St. Martins and Saba  
1816 1 blad, manuscript  
Opgedragen aan de voormalige gouverneur en getekend door S.F. Fahlberg.  
Gefacsimileerd in *Grote Atlas van de West-Indische Compagnie* deel II p. 44.
- 323** Plan van Verschwaterpan op St. Martin, en profiel van den dijk met deszelfs tegenwoordige hoogte en den horizont van de zee en de groote baai  
1817 1 blad, manuscript  
Getekend door S.F. Fahlberg.
- 327** Plannen der forten Amsterdam en Willem I benevens profiel van de perpendiculaire hoogte boven de zee der voornaamste batterijen in het Nederlandse gedeelte van St. Martin  
1817 1 blad, manuscript  
Getekend door S.F. Fahlberg.
- 328** Plan van het dorp Philipsburg, de forten en de Zout- en Verschwaterpan, gelegen, in het Nederlandse gedeelte des eylands St. Martin  
1817 1 blad, manuscript  
Getekend door S.F. Fahlberg.
- 319** View of Philipsburg, the capital of the Netherland part of the islands St. Martins, taken from the estate of Hon. G. du Cloux Esq  
1822 1 blad, manuscript  
Opgedragen aan W.H. Rink, voormalig gouverneur van St. Maarten en Saba. Getekend door S.F. Fahlberg.  
Gefacsimileerd in *Grote Atlas van de West-Indische Compagnie* deel II p. 42.
- 318** View of Philipsburg, the capital of the Netherland part of the island St. Martins, taken from fort Amsterdam  
1823 1 blad, manuscript  
Getekend door S.F. Fahlberg.  
Gefacsimileerd in *Grote Atlas van de West-Indische Compagnie* deel II p. 43.

**I.3.A.3 ESSEQUEBO, DEMERARY EN BERBICE**

- 440** Caerte van de rivier Demerary, van ouds Immenary, gelegen op Suyd Americaes

- Noordkust op de Noorderbreedte van 6 gr: 40 min  
ca. 1759 1 blad, gedrukt  
Gekleurd  
Schaal van 600 kettingen a 60 voeten Rijnlands.  
In opdracht van de Bewindhebbers van de West Indische Compagnie ter Kamer Zeeland gegraveerd door L. L. van Bercheyck.  
Met namen van plantages en eigenaren.  
Koperdiepdruk.  
Zie voor uittreksels uit naamlijsten het bibliotheekdepot van het Nationaal Archief.
- 264** Carte générale et particulière de la colonie d 'Essequébo et Démerarie, située dans la Guiane en Amérique  
1798 1 blad, gedrukt  
Gekleurd  
In opdracht van het Comité des Colonies et Possessions de la République Batave en Amérique et à la Côte de Guinée getekend door majoor F. von Bouchenröder.  
Uitgave van Wouter Brave, Amsterdam.  
Koperdiepdruk.
- 283** A chart of the coast of Guyana comprehending the colonies of Berbice, Demerary and Essequero  
1799 1 blad  
Getekend door kap. Th. Walker in 1798. Uitgave Londen.  
Met namen van plantages en eigenaren"
- 263, 296** Kaart van de colonie de Berbice gelegen in Bataafs Guiana in America, tusschen de colonien van Demerarie en van Surinamen gedeeltelijk op nieuw gemeeten  
1802 2 bladen  
Met inzet: Generaale kaart van de coloniën de Berbice en Surinamen.  
Opgenomen door de landmeters J.H. Wiedeman en Roelofs, getekend door majoor F. Bouchenröder.  
Gegraveerd door C. van Bercheyck.  
Uitgave van Mortier, Covens & Zoon, Amsterdam.  
Koperdiepdruk.  
Met namen van plantages.  
**263** Blad 1  
**296** Blad 2
- 258, 262** Kaart van de colonie de Berbice alsmede van de rivier Corantijn met deszelfs oostzeekust en de rivier de Nickerie, geleegeen in Bataafs Guiana in America  
1804 2 bladen  
De grensscheiding tussen Demerary en Berbice is aangegeven.  
Gedeeltelijk opgenomen door de landmeters C. Rulach van Suriname en J.H. Wiedeman van Berbice en getekend door Wiedeman.  
Koperdiepdruk.  
Met namen van plantages en eigenaren.  
**258** Blad 1  
**262** Blad 2
- 285** A map of British Guyana, containing the colonies of Essequibo, Demerary and Berbice in which are described all the lands granted under the Batavian Government  
1828 1 blad, gedrukt  
Opgenomen in 1798-1802 en getekend door majoor F. von Bouchenröder.  
Herziene uitgave door James Wyld, Londen.  
Met namen van plantages en eigenaren van Berbice
- 6002** Carte géologique des trois Guyanes  
1952 1 blad, gedrukt  
Getekend door B. Choubert, H. Schols en S. Bracewell.

**I.3.A.4 SURINAME****I.3.A.4.1 Thematische en topografische kaarten**

- 92** Generale Caart van de Provintie Suriname, Rivieren en Districten etc. Met namen van eigenaren en plantages  
ca. 1737 1 blad  
Getekend door ir. Alexander de Lavaux. Gravure.
- 260** Algemeene kaart van de kolonie of provincie van Suriname met de rivieren, districten, ontdekkingen door militaire togten en de grootte der gemeeten plantages  
18 eeuw 1 blad  
In opdracht van de Sociëteit van Suriname opgenomen en getekend door ir. A. de Lavaux. Gegraveerd door H. de Leth. Uitgave Amsterdam.
- 284** Map of the district of Niekirie a dependency of the colony of Surinam (thans Nickerie in Suriname)  
18e eeuw 1 blad, manuscript  
Gekleurd  
Maker onbekend.  
Getekend en met de hand ingekleurd.
- 438** Schetskaart van de limieten tusschen het Koninklijk Spaansch en Nederlandsch Guyana op de vaste kust van Zuid-Amerika  
1773-1780 1 blad, manuscript  
Gekleurd  
Schaal van 20 duitse mijlen op een graad (1:936.000)  
Niet raadpleegbaar  
Opgenomen en getekend door ir. Heneman.
- 295** Kaart van de Rivier en Zee Kusten van Demerary (Essequebo en Demerary)  
1793 1 blad, gedrukt  
Samengesteld door H. Vlooten in mei 1792. Uitgave van J.b. Hulk, 1793.
- 439** Oude gegraveerde Fransche kaart van het Noordelijk gedeelte van Zuid-Amerika, bevattende het oude Hollandsche Guyana met dezelfs grensscheidingen  
18 eeuw 1 blad
- 6119** Kaart van de Volksplantingen Suriname en Berbice. Met inzet van Paramaribo.  
eind 18 eeuw 1 blad  
Opgenomen en getekend door ir. Heneman.
- 288, 291-.5** Nieuwe special kaart van de kolonie Suriname met de tot culture gebragt zijnde landen en plantagien  
1801 7 bladen, gedrukt  
Bevat inzetten, o.a. titel en plattegrond van Paramaribo. Getekend door J.H. Moseberg.  
Kopergravure.
- 288, 291** Wandkaarten  
Ongekleurd  
**288** Eerste exemplaar  
**291** Tweede exemplaar
- 291.1-.5** Losbladig exemplaar  
Gekleurd

- |                |              |   |                      |
|----------------|--------------|---|----------------------|
|                | <b>291.1</b> | Blad 1. Linksboven (titelblad)  |                      |
|                | <b>291.2</b> | Blad 2. Rechtsboven   |                      |
|                | <b>291.3</b> | Blad 3. Linksonder  |                      |
|                | <b>291.4</b> | Blad 4. Rechtsonder   |                      |
|                | <b>291.5</b> | Blad 5. Rechtsonder (aanzet)  |                      |
|                |              | Is geen officieel kaartblad, maar is een aanzetstuk met potlood getekend.   |                      |
| <b>346</b>     |              | Kaart van kustplantages tussen de Corantijn en de Coppename-rivier. Opgenomen door landmeter H.F. Camp. Schets. voor 1818   | 1 blad               |
| <b>340.1</b>   |              | Speciale kaart van de kust gelegen tusschen de Rivieren Copename en de Corantijn in Suid-Amerika. Met de plantages (Suriname) 1818<br>Opgenomen door landmeter H.F. Camp. Getekend door J. Vos.   | 1 blad, gedrukt      |
| <b>340.2</b>   |              | Kaart bepalende de nog uitgegeven landen aan de zee kust van de Kolonie Suriname juli 1819<br>Opgenomen door H.F. Camp.   | 1 blad, gedrukt      |
| <b>349</b>     |              | Kaart, bepalendé nog uitgegeven land aan de zee kust der kolonie Suriname, op de kaart gebracht. Tussen de Suriname- en Coppenerivier 1819<br>Opgenomen door H.F. Camp, getekend door luitenant Mabé.   | 1 blad               |
| <b>259</b>     |              | Kaart van het westelijk gedeelte der kolonie Suriname of van het opper- en nederdistrict Nickerie, met aanwijzing der tot heden in kultuur gebragte landen en van den binnenlandschen doortogt naar den Post Nickerie 1825<br>Getekend door landmeter Mabé.   | 1 blad               |
| <b>347</b>     |              | Kaart van de rivier Nickerie, voor zooverre de landen, aan dezelve gelegen, tot heden gecultiveerd en uitgegeven zijn 1825<br>Opgenomen en getekend door landmeter Mabé.  | 1 blad               |
| <b>430-431</b> |              | Kaarten der opmeting van de kolonie Suriname 1839-1840<br>Opgenomen door kapitein-ingenieur A. Quisthoudt. Samengesteld door landmeter A.G. Hiemcke in Paramaribo.<br>Behoort hij Gouv. resolutie van 13 februari 1839 nr. 282/213.   | 2 bladen, manuscript |
|                | <b>430</b>   | Blad 1  |                      |
|                | <b>431</b>   | Blad 2  |                      |
| <b>429</b>     |              | Generale kaart der kolonie Suriname in Zuid-Amerika, beginnende ten Oosten met de rivier Marowijne en eindigende ten Westen met de Duivelskreek, met alle de daarin uitgegeven gecultiveerde en verlatene landen, verder met aanwijzing van alle thans bezette posten, zoo voor de buiten- als binnenlandsche defensiën 1840<br>Gekleurd<br>Schaal van 2030 kettingen a 66 Rijnlandse voeten ieder makende 31970 voeten, een Duitse Mijl van 15 en een graad<br>Niet raadpleegbaar<br>Opgenomen en samengesteld door luitenant der artillerie Mabé in 1820.<br>Getekend door J.H. Pohl. Met plantagenamen en produkten. | 1 blad, manuscript   |

- 595** Kaart aanwijzende de project-kanalisatie der Zuidelijke en Westelijke ommestreek van Paramaribo, waaronder het gedeeltelijk uitgevoerde kanaal van Kwatta ca. 1847-1850 1 blad, manuscript  
Schaal 1:10.000.  
Getekend door Jhr. C.A. van Sijpesteijn.  
Behoort bij verbaal van 1847 nr. 282 geheim.
- 596** Figuratieve schetskaart der boven landen van de rivier Suriname, gelegen aan weerszijden der rivier boven de houtgronden "Victoria" en "Bergendaal" 1847 1 blad, manuscript  
Getekend door de landmeter A.G. Hiemcke.
- 635-635B** Kaart van de kolonie Suriname, een gedeelte van Guyana, Nederlandsche bezitting op het vasteland van Zuid-America. Met inzet van Paramaribo 1850 3 bladen  
Schaal 1:194.000.  
Oorspronkelijke kaart uitgegeven in 1784 door ingenieur J.C. Heneman. Herzien en verbeterd naar huidige situatie van de kolonie met daarop alle plantagenamen door Jhr. C.A. van Sijpesteijn in 1849. Gedrukt door de Gebroeders van Cleef, Den Haag, Amsterdam. Litho.  
De gehele kaart bestaat uit 4 opgeplakte deelbladen. Van deelblad III (blad Suriname) is een manuscript aanwezig.
- 635** Blad III. Suriname.  
Gekleurde versie. Manuscript.
- 635A-B** Gemonteerde exemplaren  
Ongekleurde versie. Gedrukt.
- 635A** Exemplaar 1  
**635B** Exemplaar 2
- div.nrs.** Kaart van Suriname 1860-1879 64 bladen  
Opgenomen en getekend door J.F.A. Cateau van Rosevelt en J.F.A.E. van Lansberge  
Zie ook het archief van J.F.A. Cateau van Rosevelt. toegang 4.CAF.
- 1125-1125XXXIII**  
Originele exemplaar  
Schaal 1:100.000.  
De kaartbladen bevatten namen van plantages. Manuscript.  
Op de bladwijzer komen twee genummerde, maar lege bladen voor: XXII en XXIII.  
Deze lege bladen werden niet aangetroffen en zijn waarschijnlijk nooit vervaardigd.
- 1125** Bladwijzer  
**1125I** Blad I  
**1125II** Blad II  
**1125III** Blad III  
**1125IV** Blad IV  
**1125V** Blad V  
**1125VI** Blad VI  
**1125VII** Blad VII  
**1125VIII** Blad VIII  
**1125IX** Blad IX  
**1125X** Blad X  
**1125XI** Blad XI  
**1125XII** Blad XII  
**1125XIII** Blad XIII  
**1125XIV** Blad XIV  
**1125XV** Blad XV



<b>1125XVI</b>	Blad XVI
<b>1125XVII</b>	Blad XVII
<b>1125XVIII</b>	Blad XVIII
<b>1125XIX</b>	Blad XIX
<b>1125XX</b>	Blad XX
<b>1125XXI</b>	Blad XXI
<b>1125XXIV</b>	Blad XXIV
<b>1125XXV</b>	Blad XXV
<b>1125XXVI</b>	Blad XXVI
<b>1125XXVII</b>	Blad XXVII
<b>1125XXVIII</b>	Blad XXVIII
<b>1125XXIX</b>	Blad XXIX
<b>1125XXX</b>	Blad XXX
<b>1125XXXI</b>	Blad XXXI
<b>1125XXXII</b>	Blad XXXII
<b>1125XXXIII</b>	Blad XXXIII

**1125.1-.25**

## Bijlagen bij het originele exemplaar

De bladen hebben mogelijk een rol gespeeld bij de vervaardiging van inv.nrs. 1124I-V.

**1125.1-1125.13**

## Linnencalques

<b>1125.1</b>	Blad 6 (nieuw)
<b>1125.2</b>	Blad 7 (nieuw)
<b>1125.3</b>	Blad 8 (nieuw)
<b>1125.4</b>	Blad 11 (nieuw)
<b>1125.5</b>	Blad 12
<b>1125.6</b>	Blad 13
<b>1125.7</b>	Blad 14
<b>1125.8</b>	Blad 15
<b>1125.9</b>	Blad 16
<b>1125.10</b>	Blad 16a
<b>1125.11</b>	Blad 17
<b>1125.12</b>	Blad 18
<b>1125.13</b>	Blad 19

**1125.14-.25**

## Schetsbladen

<b>1125.14</b>	Blad 3a
<b>1125.15</b>	Blad 6 (nieuw)
<b>1125.16</b>	Blad 7 (nieuw)
<b>1125.17</b>	Blad 8 (nieuw)
<b>1125.18</b>	Blad 11
<b>1125.19</b>	Blad 12
<b>1125.20</b>	Blad 13
<b>1125.21</b>	Blad 14
<b>1125.22</b>	Blad 16
<b>1125.23</b>	Blad 16a
<b>1125.24</b>	Blad 18
<b>1125.25</b>	Blad 19

**1124I-V**

## Afgeleid exemplaar

Schaal 1:500.000.

Verkleining naar inv.nrs. 1125I-1125XXXIII. Gedrukt.

<b>1124I</b>	Blad I
--------------	--------

<b>1124II</b>	Blad II
<b>1124III</b>	Blad III
<b>1124IV</b>	Blad IV. Titelblad
<b>1124V</b>	Blad V

**1160** Kaart van Suriname met naamlijst der in ontginning zijnde plantages  
ca. 1861 1 blad, gedrukt  
Schaal 1:800.000.  
Ontworpen en getekend door J. Kuyper. Gegraveerd door D. Heyse. Uitgave van de Vereeniging voor Suriname. Litho.

**div.nrs.** Kaart van de rivier Marowijne  
ca. 1861 24 bladen  
Schaal: diverse schalen  
Opgenomen door de Commissie tot regeling der grensscheiding tussen Nederlands en Fransch-Guyana, door het lid der Commissie J.F.A. Cateau van Rosevelt.  
Commissie benoemd bij Gouv. besluit van 28 en 31 augustus 1861 nr. 7 en 8.

**1251** Gemonteerd exemplaar  
Schaal 1:500.000.

**1251AI-AXIX** Losbladig exemplaar  
Schaal 1:100.000.  
Manuscript.

<b>1251AI</b>	Blad I
<b>1251AII</b>	Blad II. Titelblad
<b>1251AIII</b>	Blad III
<b>1251AIV</b>	Blad IV
<b>1251AV</b>	Blad V
<b>1251AVI</b>	Blad VI
<b>1251AVII</b>	Blad VII
<b>1251AVIII</b>	Blad VIII
<b>1251AIX</b>	Blad IX
<b>1251AX</b>	Blad X
<b>1251AXI</b>	Blad XI
<b>1251AXII</b>	Blad XII
<b>1251AXIII</b>	Blad XIII
<b>1251AXIV</b>	Blad XIV
<b>1251AXV</b>	Blad XV
<b>1251AXVI</b>	Blad XVI
<b>1251AXVII</b>	Blad XVII
<b>1251AXVIII</b>	Blad XVIII
<b>1251AXIX</b>	Blad XIX

**1835A-D** Afgeleid exemplaar  
Uitgave van Lith. J. Smulders & Co., Den Haag. Manuscript  
Vermoedelijk een later gemaakte versie op basis van rapport van commissie over grensscheiding.

**1835A-B** Linnencalques  
**1835A** Blad 1. Bovenste deel  
**1835B** Blad 2. Onderste deel

**1835C-D** Papier op linnen  
**1835C** Blad 1. Bovenste deel  
**1835D** Blad 2. Onderste deel

**2272** Kaart van Nw. Rotterdam met een gedeelte der Nickeriekust. Met inzet: mond der

- rivier Corantijn  
1872 1 blad, manuscript  
Schaal 1:10.000.  
Opgenomen door de chef van het Bouwdepartement Jurriaanse en J.F.A. Cateau van Rosevelt in verband met de overstroming van de wijk Nieuw Rotterdam.  
Behoort hij het rapport van 29 mei 1872 nr. 1 van de Commissie benoemd bij Gouv. Resolutie van 16 april 1872 nr. 4. Zie "Koloniaal Verslag van 1872. Suriname". Bijlage 8 nr. 52.
- 1426** Suriname  
1892 1 blad, gedrukt  
Schaal 1:1.250.000.  
Uitgave van Seyffardt's Boekhandel, Amsterdam. Litho.
- 6566** Kaart van Suriname  
1899 1 blad, gedrukt  
Schaal (1:300.000)  
Opgenomen door J.F.A. Cateau van Rosevelt en J.F.A.E. van Lansberge. Aangevuld tot 1898 door W.L. Loth. Met inzet van de oppervlakte van de andere West-Indische koloniën. Uitgave van J.H. de Bussy, Amsterdam.
- 1623** Suriname  
1900 1 blad, gedrukt  
Schaal 1:1.250.000. Met inzet van de omstreken van Paramaribo (1:400.000)  
Geogr. lit. v. E. de Geest.  
Uitgave van Seyffardt's Boekhandel, Amsterdam.
- 1679** Kaart van het gebied gelegen tussen Berg en Dal tusschen de Marowijne en Suriname rivier (noordelijk deel)  
1901 1 blad, gedrukt  
Samengesteld uit de kaart van J.F.A. Cateau van Rosevelt. Overzichtskaart van de concessies der Maatschappij Suriname.  
Uitgave van J.J. Broek, Den Haag.
- 1680** Kaart van het Lawa-gebied, gelegen tusschen de Marowijne- en Suriname-rivieren (vermoedelijk zuidelijk deel)  
ca. 1902 1 blad, gedrukt  
Schaal 1:200.000.  
Samengesteld uit de kaart van J.F.A. Cateau van Rosevelt.  
Behoort hij verbaal van 31 januari 1902 nr. 12.
- 1759** Kaart van Suriname  
begin 20 eeuw 1 blad, gedrukt  
Schaal 1:2.000.000.  
Getekend door H. Kietzmann. Opgenomen door L.A. Bakhuis, Dr. van Cappelle, Franssen Herderschee en luit. Van Stockum. Met inzet: Plattegrond van Paramaribo. Uitgave van H.B. Heyde, Paramaribo.
- 2030** Kaart van Suriname. Met inzet van Plantagen der Commewijne  
ca. 1911 1 blad, gedrukt  
Papier op linnen vastgezet.  
Schaal 1:1.040.000. Inzet schaal 1:390.000  
Uitgave van Geograph. Anstalt von Wagner & Debes, Leipzig.  
Kaart bevat missiegebied van evangelische zending en posten waar vanuit men opereerde.
- 2109** Overzichtskaart van Suriname  
1913 1 blad, gedrukt  
Schaal 1:800.000.  
Samengesteld uit een kaart van 1860, herzien in 1911.  
Uitgave van J. Smulders en Co., Den Haag. Litho.

- 2093** Kaart van Suriname met de verdeling in percelen en de grootte van elk perceel zoals bedoeld in de balataverordening van 1914  
1914 1 blad, gedrukt  
Niet raadpleegbaar  
Behoort bij Gouv. Besluit nr. 51 van [12 sept] 1914, art. 2 par. 1 en de balatakaart van 14 sept. 1814 ministerieel nr. 570.
- 1141-1141.6** Kaart van Suriname 7 bladen, manuscript  
Schaal: diverse schalen  
Opgenomen in 1860-1879 door J.F.A. Cateau van Rosevelt en J.F.A.E. van Lansberge. Herzien met kadastrale gegevens van 1914-1917.  
Zie ook het archief van J.F.A. Cateau van Rosevelt, toegangnrs. 2.21.229 en 4.CAF; zie ook inv.nrs. 11241-V, 1125-1125XXXIII en 1125.1-.25.
- 1141** Gemonteerd exemplaar, 1860-1879, 1 blad  
Schaal 1:200.000. Met twee inzetten: Schaal 1:10.000 en 1:20.000  
Gemonteerd exemplaar op linnen. Met twee inzetten van Paramaribo, Nieuw Rotterdam en Nieuw Nickerie.
- 1141.1-.6** Losbladig exemplaar, ca. 1914-1917 6 bladen  
Schaal 1:200.000  
Op linnen vastgezet. Alleen die gebieden die kadastrale gegevens (eigenaar en grootte perceel) bevatten zijn weergegeven.
- 1141.1** Blad 2.  
**1141.2** Blad 3.  
**1141.3** Blad 4.  
**1141.4** Blad 5.  
**1141.5** Blad 9.  
**1141.6** Blad 10.
- 2271.1-.17** Topografische kaart van Suriname 1920-1928 17 bladen, gedrukt  
Gekleurd  
Schaal 1:10.000.  
Opgenomen door de Opnemingsdienst van Suriname in 1916-1920.  
Uitgave van het ministerie van koloniën.  
Met o.a. Paramaribo, deel van Suriname rivier. Kaart is maar gedeeltelijk opgenomen, er zijn delen die dus niet in kaart zijn gebracht en dus ook niet uitgegeven zijn.
- 2271.1** Titelblad en legenda  
**2271.2** Blad VII-a6  
**2271.3** Blad VII-a/b5  
**2271.4** Blad VII-b6  
**2271.5** Blad VII-c5  
**2271.6** Blad VII-c6  
**2271.7** Blad VII-c7  
**2271.8** Blad VII-d4  
**2271.9** Blad VII-d5  
**2271.10** Blad VII-d6  
**2271.11** Blad VII-e4  
**2271.12** Blad VII-e5  
**2271.13** Blad VII-e6  
**2271.14** Blad VII-f5  
**2271.15** Blad VII-f6  
**2271.16** Blad VII-f7  
**2271.17** Blad VII-g8

- 2420.1-17** Kaart van Suriname  
1930 17 bladen, gedrukt  
Schaal 1:200.000.  
Samengesteld door L.A. Bakhuis en W. de Quant uit kaarten van J.F.A. Cateau van Rosevelt en J.F.A. van Lansberge opgenomen in 1860-1879 en de opnemingen van de expedities in 1900-1927, aangevuld met die van de marine, de Opruimingsdienst, het Boschwezen. Weergegeven in Mercator-projectie. Uitgave van het ministerie van koloniën.
- 2420.1** Blad 1. Titelblad en legenda  
Bevat ook de bladwijzer voor deze meerbladige kaart.
- 2420.2** Blad 2
- 2420.3** Blad 3
- 2420.4** Blad 4
- 2420.5** Blad 5
- 2420.6** Blad 6
- 2420.7** Blad 7  
Zie ook inv.nr. 2420.17 (bijblad).
- 2420.8** Blad 8
- 2420.9** Blad 9
- 2420.10** Blad 10
- 2420.11** Blad 11
- 2420.12** Blad 12
- 2420.13** Blad 13
- 2420.14** Blad 14
- 2420.15** Blad 15
- 2420.16** Blad 16
- 2420.17** Bijblad bij blad 7
- 6108** Surinaamse Waterleiding Mij. Met kavelnummers getekend op de plattegrond van Paramaribo  
1937-1947 1 blad, gedrukt  
Schaal 1:2.500.
- 6529** Overzichtkaart van Suriname  
ca. 1938 1 blad, gedrukt  
Schaal 1:800.000.  
Uitgave van Smulders & Co., Den Haag. Litho. Samengesteld door F. Spirlet. Herzien na de expeditie van admiraal C.C. Käyser in 1935-1938.
- 6571** Gouddichtheidskaart van Suriname over de productie tussen 1894 en 1947  
ca. 1947 1 blad, gedrukt  
Schaal 1:200.000.  
Samengesteld door de E.S.W.I.N.
- 6569** Schetskaart van het Noordelijk Deel van Suriname met bepaling van de barometrische punten  
ca. 1948 1 blad, gedrukt  
Schaal 1:20.000.  
Lichtdruk.
- 6570** Schetskaart van het Noordelijk Deel van Suriname, waarop aangegeven de ligging der hoogtepunten welke barometrisch werden bepaald tijdens de landmeetkundige expedities der KLM ten behoeve van de luchtkaarteering  
1948-1949. 1 blad, gedrukt  
Schaal 1:500.000.  
Lichtdruk.
- 6050** Kaart van Suriname

- ca. 1950  
Schaal 1:1.000.000.  
Getekend door H.N. Dahlberg. Uitgave van de Topografische Dienst. 1 blad, gedrukt
- 6061** Kaart van Suriname  
ca. 1950  
Schaal 1:200.000.  
Lichtdruk. 1 blad, gedrukt
- 6572** Kaart van Suriname. Blad 1 - 31A  
1953-1956 93 bladen  
Schaal 1:40.000. Met overzichtskaart (1:500.000)  
Met legenda. Opgenomen door KLM Aerocarto. Uitgave van het Centraal Bureau Luchtkaartering  
Suriname. Eerste druk.  
Deze uitgave is onvoltooid.
- 6573** Kaart van Suriname. Blad 1 - 78  
1953-1956 56 bladen  
Schaal 1:100.000.  
Uitgave van Centraal Bureau Luchtkaartering Suriname. Eerste druk.  
Zie ook inv.nr. 6572 voor overzichtskaart en legenda.
- 6512.1-.2** Kaart van Suriname. Met grondsoorten, bevolking, regenval, districten  
1954 2 bladen, gedrukt  
Schaal 1:600.000.  
Samengesteld uit diverse gegevens van de kaarten van L.A. Bakhuis en W. de Quant, aangevuld met  
gegevens van het Bureau v.d. Luchtkaartering (C.B.L.) Getekend door Jaap Nefkens. Witdruk?  
Uitgave van Stichting voor de ontwikkeling van de machinale landbouw in Suriname (S.M.L.S.),  
Nieuwe Parkkiaan 5, Den Haag.  
**6512.1** Exemplaar 1  
**6512.2** Exemplaar 2
- div.nrs** Kaart van Suriname  
1955 9 bladen, gedrukt  
Schaal 1:500.000.  
Getekend door F. Ferrari.  
**6004.1** Blad 1  
**6004.2** Blad 2  
**6012** Blad 3  
**6135** Blad 4
- 6025** Kaart van Suriname. Met o.a.: Bestaande en geprojecteerde polders; het  
geprojecteerde stuwmeer; nederzettingen van Bosland-creolen en van Indianen; de  
lands- en districtsgrenzen; het betwiste gebied tussen de nieuwe rivier en de  
Coeroenie  
ca. 1955 1 blad, gedrukt  
Schaal 1:600.000.
- 6036-6043** Kaart van de districten in Suriname  
1955 8 bladen, gedrukt  
Schaal 1:300.000.  
Fotokopieën.  
**6043** Bladwijzer  
**6036** Nickerie  
**6037** Coronie  
**6038** Saramacca  
**6039** Suriname Noord  
**6040** Suriname Zuid

- |  |               |  |                      |
|--|---------------|--|----------------------|
|  | <b>6041</b>   | Commewijne   |                      |
|  | <b>6042</b>   | Marowijne  |                      |
| <b>6542</b>                                  |               | Kaart van Suriname met ingetekende (mijnhouw) symbolen<br>ca. 1955   | 1 blad, gedrukt      |
| <b>6574</b>                                  |               | Stratificatie (plan) van Suriname<br>1955<br>Schema van de gesteenten in Suriname. Uitgave van Doeve G.M.D. Lichtdruk.   | 1 blad, gedrukt      |
| <b>6034.1-.2</b>                             |               | Suriname<br>1958<br>Schaal 1:600.000<br>Schoolkaart/wandkaart. Uitgave van Cart. Inst. J.B. Wolters. Uitg. Mij. Groningen.   | 2 bladen, gedrukt    |
|  | <b>6034.1</b> | Exemplaar 1  |                      |
|  | <b>6034.2</b> | Exemplaar 2  |                      |
| <b>6576</b>                                  |               | Fotogeologische kaart. Blad Berg en Dal, Java en Bigiston<br>1959<br>Samengesteld door E. van Es en W.R. van der Vlugt.<br>Uitgave van de Stichting Geologisch Onderzoek Suriname en Nieuw-Guinea, Den Haag.   | 1 blad, gedrukt      |
| <b>6068</b>                                  |               | Kaart van Suriname<br>1959<br>Uitgave van Elsevier.  | 1 blad, gedrukt      |
| <b>6547</b>                                  |               | Gedeelte van kaart in de omgeving van de Marowijne-rivier<br>z.j.<br>Ontbreekt<br>Witdruk.   | 1 blad, gedrukt      |
| <b>I.3.A.4.2 Plattegronden en tekeningen</b> |               |  |                      |
| <b>348</b>                                   |               | Plattegrond der stad Paramaribo<br>1806<br>In opdracht van de minister van marine en koloniën Van der Heim getekend door A.H. Hiemcke.<br>Gefacsimileerd in <i>Grote Atlas van de West-Indische Compagnie</i> deel II pp. 284-285.                                       | 1 blad, manuscript   |
| <b>315-316</b>                               |               | Twee gezigten op Paramaribo aan de rivier van Suriname<br>1817<br>In opdracht van Pierre Béranger, voormalig Commissaris-Generaal en Gouverneur der kolonie<br>Suriname samengesteld uit tekeningen uit zijn collectie.<br>Uitgave van E. Maaskamp, Amsterdam. Gekleurd. | 2 bladen, manuscript |
|  | <b>315</b>    | Blad 1   |                      |
|  | <b>316</b>    | Blad 2   |                      |
| <b>329</b>                                   |               | Plattegrond van de stad Paramaribo en een gedeelte der environs. Kopie van een<br>oude kaart<br>1827<br>Getekend door W. de Vroom, architect en opziener der civiele gebouwen en publieke werken te<br>Paramaribo.   | 1 blad, manuscript   |
| <b>330</b>                                   |               | Plan der hermeting van de Redoute Leijden en de batterij Frederici<br>ca. 1831<br>Schaal 10 ellen op de duim (1:1.000).<br>Gouvern. besluit van 17 sept. 1831 nr. 133.   | 1 blad, manuscript   |

- 331** Plan der hermeting van het fortres Nieuw-Amsterdam  
ca. 1831 1 blad, manuscript  
Schaal 10 ellen op de duim (1:1.000).  
Gouvern. besluit van 24 mei 1831 nr. 448.
- 332** Plan der onderlinge verdediging van het fortres Nieuw-Amsterdam en de redoute  
Leijden en Purmerend, ten einde het opvaren der schepen. in de rivier Suriname te  
beletten  
ca. 1831 1 blad, manuscript  
Schaal van 50 ellen op de duim (1:5.000).
- 333** Plan der hermeting van de redoute Purmerend  
ca. 1831-1835 1 blad, manuscript  
Gouvern. besluit van 17 sept. 1831 nr. 133. exh. 10 april 1835 nr. 71.
- 334** Tekening van het geprojecteerde gebouw gedistineerd tot de Vergaeding van den  
Hove Civiel Commissarissen van kleine zaken Collegie Medicum en gijzelkamer  
ca. 1831-1835 1 blad  
Kopie. Getekend door J. Tilhem.  
Gefacsimileerd in *Grote Atlas van de West-Indische Compagnie* deel II p. 279.
- 335** Tekening van het Gouvernementshuis te Paramaribo  
ca. 1831-1835 1 blad  
Gefacsimileerd in *Grote Atlas van de West-Indische Compagnie* deel II p. 279.
- 350** Plan "N." behorende tot het nieuw verdedigingsproject voor het fort Zeelandia,  
bevattende den opstand, de doorsneden en den platten grond eener kaserne voor  
1000 man, tevens geschikt om als courtine te dienen  
ca. 1835 1 blad, manuscript
- 351** Project van eene poort en brug behorende tot het nieuwe ontwerp voor het fort  
Zeelandia  
ca. 1835 1 blad, manuscript
- 568** Plattegrond van het fort Zeelandia en een gedeelte der voorstad van Paramaribo  
ca. 1846 1 blad, manuscript  
Kopie. Samengesteld uit de kaart van kapitein-ingenieur Quisthoudt voor bepaling van de ligging  
van het erf van G.S. de Veer.  
Behoort hij verbaal van 26 sept 1846.
- 569** Plattegrond van het erf en de daarop staande gebouwen enz., gelegen aan de  
voorstad Zeelandia te Paramaribo en in eigendom behorende aan den Heer G. S.  
de Veer  
ca. 1846 1 blad, manuscript  
Schaal 20 nederl. ellen op de duim (1:1.000).  
Zie ook inv.nr. 568.
- 621** Geteekende schetskaart van de opvaart der rivier Suriname, aanwijzende de  
defensiewerken aldaar  
1847 1 blad, manuscript  
Kopie samengesteld van een oude kaart van A. van Sijpesteijn, luitenant der artillerie.
- 1842** Kaart van Paramaribo en Omstreken  
1907 1 blad, gedrukt  
Schaal 1:25.000.  
Getekend door V.F.J. Boumeester. Litho.



- 2204** Plattegrond van Paramaribo  
1920  
Schaal 1:10.000. Met inzet van stadsgrens en wijkindeling (1:40.000).  
Opgenomen door de Opnemingsdienst van Suriname in 1916-1917.  
Uitgave van de Topografische Inrichting, Den Haag. 1 blad, gedrukt
- 6009** Plattegrond van Paramaribo  
ca. 1955  
Schaal 1:10.000.  
Uitgave van N. V. Varekamp & Co., Paramaribo. 1 blad, gedrukt
- I.3.A.4.3 Hydrografische kaarten**
- 583** Kaart van de mond van de rivier Corantijn  
1838  
Opgenomen door K. Schomburg. Getekend door J. Vos. 1 blad, gedrukt
- 502** Kaart van de kust van Nederlandsch Guyana, met bijzondere plans van de rivieren  
Suriname, Coppename, Corantijn en Nickerie  
1845  
Opgenomen door J. Vos, luitenant ter zee.  
Uitgave in opdracht van vice-admiraal J. C. Rijk, Minister van Marine.  
Gedrukt door de Wed. G. Hulst van Keulen, Amsterdam. 1 blad, gedrukt
- 669.1-.2** Plan van het Gat der Nickerie  
1850  
Opgenomen in 1847. Herzien door luitenant ter zee G. Lambert, Paramaribo. Litho. 2 bladen, gedrukt
- 669.1** Exemplaar 1  
**669.2** Exemplaar 2
- 775A-C** Kaart van de rivier Suriname en het Gat  
1861  
Opgenomen en samengesteld door luitenants ter zee C. Star Nauta en F.J.G. van Thiel en de adelborsten J.L. Duker en J.C. Eck met Zr.Ms. schoener de Adder. 3 bladen
- 775A** Exemplaar 1, 1860  
Manuscript  
Behoort bij verbaal van 5 december 1861 nr. 8.
- 775B-775C** Gedrukte exemplaren  
Uitgave van de Wed. O. Hulst van Keulen, Amsterdam. Litho.
- 775B** Exemplaar 2, 1861  
**775C** Exemplaar 3, 1861
- 991.1-.2** Kaart van het zeegat der Corantijn- en Nickerie-rivieren met die der monding van  
laatstgenoemde  
1871-1873  
Opgenomen met Zr Ms. stoomschip Soestdijk. 2 bladen
- 991.1** Exemplaar 1, manuscript, 1871  
Behoort bij verbaal van 16 mei 1872 nr. 17.
- 991.2** Exemplaar 2, gedrukt, 1873  
Behoort bij verhaal van 14 juli 1873 nr. 5/139.
- 1519.1-.2** Atlantische Oceaan. Kust van Guyana van de Essequibo-rivier tot Cayenne  
1897-1920  
Schaal 1:750.000.  
Uitgave in 1887 van het ministerie van marine, Afdeling Hydrografie, Den Haag. Met herziene  
uitgave. 2 bladen, gedrukt

**1519.1** Exemplaar 1, 1897  
**1519.2** Exemplaar 2 (herziene versie), 1920

**1934** Monden van de Saramacca en Coppename Rivieren  
 1909 1 blad, gedrukt  
 Schaal 1:50.000.  
 Opgenomen met Hr.Ms. Utrecht. Blauwdruk.  
 Behoort bij verbaal van 4 mei 1910 nr. 8.

**1961** Nederlandsch-Guyana, monden der Coppename- en Saramacca-rivier  
 1911 1 blad, gedrukt  
 Met inzet: Schets Post Nassau (1:5.000). Uitgave van het ministerie van marine, Afdeling Hydrografie, Den Haag.

**2324** Nederlandsch-Guyana. Suriname-rivier van het lichtschip tot Paramaribo  
 1925 1 blad, gedrukt  
 Schaal 1:75.000.  
 Uitgave van het ministerie van marine, Afdeling Hydrografie, Den Haag.

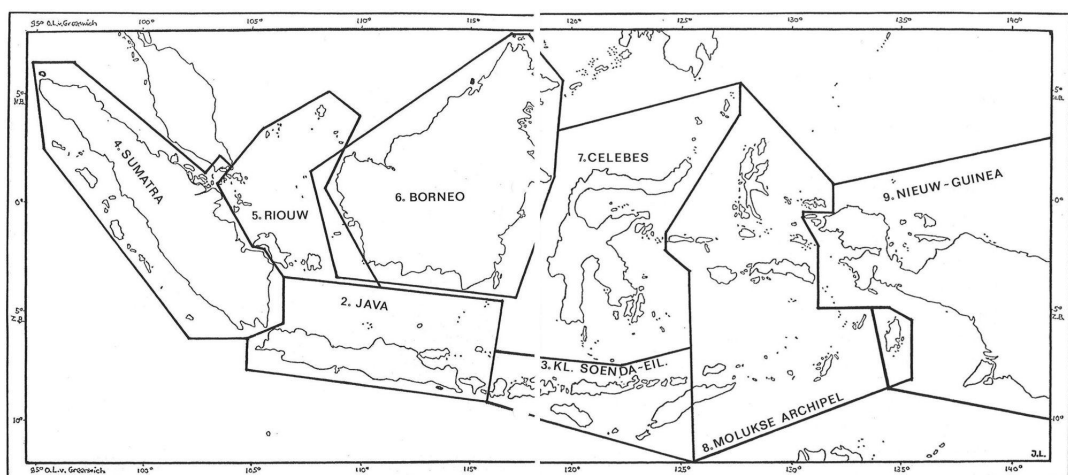
**2376.1-2** Riviermonden Nederlandsch Guyana  
 1928-1931 2 bladen, gedrukt  
 Schaal: diverse schalen  
 Opgenomen door kap. J.H.G. Kremer in 1927. Met correctieblad, 1931.  
 Uitgave van het ministerie van marine, Afdeling Hydrografie Den Haag.

**2376.1** Blad I. Monden der Saramacca- en Coppename-rivier (1:75.000); noordkust Nederlandsch Guyana van Coppename-rivier tot Coronie (1:75.000); Marowijne-rivier van de mond tot Albina (1:75.000)  
**2376.2** Blad II: Corantijnrivier van de mond, tot Tropica (1 :75.000); Nickerie-rivier (1 :25.000)

## I.4 AZIË

### I.4.A INDISCHE ARCHIPEL

#### KAARTWIJZER VAN DE INDISCHE ARCHIPEL



- 4.A.2 Java, Madoera en Straat Soenda
- 4.A.3 Kleine Soenda-eilanden en omliggende vaarwaters
- 4.A.4 Sumatra en omliggende eilanden
- 4.A.5 Riouw, Lingga, Bangka, Billiton en omliggende

	eilanden
4.A.6	Borneo
4.A.7	Celebes
4.A.8	Molukse archipel
4.A.9	Nieuw-Guinea

### I.4.A.1 ALGEMEEN

#### I.4.A.1.1 Thematische en topografische kaarten

- 1** Geteekende kaart van den Oost-Indischen Archipel, strekkende van het eiland Sumatra tot Nova Guinea of het land der Papoes, en noordwaarts van Nieuw-Holland tot het eiland Mindanao  
begin 19e eeuw 1 blad, manuscript  
Kopie van een Engelse kaart en op grotere schaal getekend door J.T. Busscher.  
Gedeponeerde archieven, Busscher nr. 1.  
Gefacsimileerd in *Grote Atlas van de Oost-Indische Compagnie* deel III p. 31.
- 689.1-10** Algemeene kaart van Nederlandsch Oostindië 9 bladen en 1 katern  
1838-1839  
Schaal: diverse schalen  
Opgedragen aan Z.M. den Koning der Nederlanden. Samengesteld door G.F. Baron von Derfelden van Hinderstein. Met overzichtsblad. Overgetekend manuscript door medewerkers van het ministerie van Oorlog.  
Het originele manuscript getekend door Von Derfelden, 1835-1837, bevindt zich in de kaartencollectie van het Koninklijk Instituut voor de Tropen te Amsterdam, die tegenwoordig bij de Leidse Universiteitsbibliotheek wordt beheerd. In een boek getiteld 'Mémoire analytique de la carte générale des possessions Néerlandaises' [1841] heeft Von Derfelden een verantwoordende toelichting bij deze kaart geschreven.  
Zie ook P.W.A. Broeders' *Gijsbert Franco, baron von Derfelden van Hinderstein, 1783-1857: leven en werk van 'eene ware specialiteit' in kaart gebracht* ('t Goy/Houten, 2007).  
Behoort bij verbaal van koloniën van 20 januari 1855 nr. 32. K.B. 21 januari 1838 nr. 94 bevat het besluit de kaart uit te geven in druk. De bladen van de gedrukte kaart verschenen in 1841-1843
- 689.1** Blad 1. (bovenste deel)  
**689.2** Blad 2. (bovenste deel)  
**689.3** Blad 3. (bovenste deel)  
**689.4** Blad 4. (bovenste deel)  
**689.5** Blad 5. (onderste deel)  
**689.6** Blad 6. (onderste deel)  
**689.7** Blad 7. (onderste deel)  
**689.8** Blad 8. (onderste deel)  
**689.9** Overzichtsblad.  
**689.10** Katern.  
Ontbreekt
- 6587** Algemeene Atlas van Nederlandsch Indië 1 band  
1853-1862  
Getekend door P. Melvill van Carnbee en W.F. Versteeg. Uitgave Batavia.
- Deel 1: Java
- |        |  |
|--------|--|
| (1) 1  | Kaart van de Residentie Bantam, 1854                         |
| (2) 2  | Kaart van de Residentie Batavia, 1855                        |
| (3) 3  | Kaart der Afdeeling Buitenzorg, 1855                         |
| (4) 4a | Kaart van de Residentie Preanger Regentschappen No. I, 1857  |
| (5) 4b | Kaart van de Residentie Preanger Regentschappen No. II, 1857 |
| (6) 5  | Kaart van de Afdeeling Krawang, 1853                         |
| (7) 6  | Kaart van de Residentie Cheribon, 1857                       |
| (8) 7  | Kaart van de Residentie Tagal, 1857                          |

- (9) 8 Kaart van de Residentie Banjoemas, 1857  
 (10) 9 Kaart der Residentie Pekalongan, 1854  
 (11) 10 Kaart der Residentie Bagelen, 1855  
 (12) 11a Kaart van de westerhelft der Residentie Samarang, 1858  
 (13) 11b Kaart van de oosterhelft der Residentie Samarang, 1858  
 (14) 12a Kaart der Residentie Kadoe, 1855  
 (15) 12b Kaart van het Regentschap Magelang, 1855  
 (16) 13 Kaart der Residentie Djocjakarta, 1857  
 (17) 14 Kaart der Residentie Japara, 1858  
 (18) 15 Kaart van de Residentie Soerakarta, 1859  
 (19) 16a Kaart van de westerhelft der Residentie Rembang, 1858  
 (20) 16b Kaart van de oosterhelft der Residentie Rembang, 1858  
 (21) 17 Kaart der Residentie Madioen, 1859  
 (22) 18 Kaart van de Assistent-Residentie Patjitan, 1859  
 (23) 19 Kaart van de Residentie Soerabaya, 1858  
 (24) 20a Kaart der Residentie Kediri, 1855  
 (25) 20b Kaart van de Afdeeling Ngrowo (Residentie Kediri), 1855  
 (26) 21 Kaart der Residentie Pasoeroean, 1858  
 (27) 22 Kaart van de Residentie Probolinggo, 1856  
 (28) 23 Kaart van de Residentie Bezoeki en de Afdeeling Banjoewangi, 1856  
 (29) 24 Kaart van de Residentie Madoera en Onderhoorige eilanden, 1858
- Deel 2: Bezittingen buiten Java
- (1) Kaart van het Gouvernement Sumatra's Westkust No. 1, 1857  
 (2) Kaart van het Gouvernement Sumatra's Westkust No. 2, 1857  
 (3) Kaart van het Gouvernement Sumatra's Westkust No. 3, 1857  
 (4) Kaart van het Gouvernement Sumatra's Westkust No. 4, 1857  
 (5) Kaart der Assistent Residentie Benkoelen Noorderdeel, 1860  
 (6) Kaart der Assistent Residentie Benkoelen Middendeel, 1860  
 (7) Kaart der Assistent Residentie Benkoelen. Eilanden bewesten Sumatra Zuiderdeel, 1860  
 (8) Kaart van de Residentie Lamongsche Districten, 1860  
 (9) Kaart van de westerhelft der Residentie Palembang, 1860  
 (10) Kaart van de westerhelft der Residentie Palembang, 1860  
 (11) Kaart van de Residentie Riouw en Onderhoorigheden, 1860  
 (12) Kaart van het eiland Banka  
 (13) Kaart der Afdeeling Billiton (of Blitong), 1856  
 (14) Kaart van het Nederlandsch gebied op het eiland Borneo No. 1: Residentie Wester Afdeeling (Northern part), 1859  
 (15) Kaart van het Nederlandsch gebied op het eiland Borneo No. 2: Residentie Wester Afdeeling (Southwestern part), 1859  
 (16) Kaart van het Nederlandsch gebied op het eiland Borneo No. 3: Residentie Zuid en Ooster Afdeeling (Southeastern part), 1859  
 (17) Kaart van het Nederlandsch gebied op het eiland Borneo No. 4: Residentie Zuid en Ooster Afdeeling (Northern part), 1859  
 (18) Algemeene kaart van het Gouvernement der Moluksche eilanden, 1855  
 (19) Kaart van Noord- en Oost Celebes, bevattende gedeelten der Residenten Menado en Ternate, 1854  
 (20) Kaart van Zuidwest Celebes bevattende de Gouvernements en Bondgenootschappelijke landen van het Gouvernement Celebes, 1860  
 (21) Kaart van Ternate, Halmaheira en omliggende eilanden, 1854  
 (22) Kaart van de Minahassa en de Residentie Menado, 1853  
 (23) Kaart van het Midden- en Zuidelijk gedeelte van den Molukschen Archipel, 1854  
 (24) Kaart van Amboina en eenige aangrenzende eilanden, 1854  
 (25) Kaart van de voornaamste der Banda eilanden, 1854  
 (26) Kaart der Nederlandsche Bezittingen op het eiland Nieuw-Guinea, 1853  
 (27) Kaart van het eiland Nieuw-Guinea, 1853  
 (28) Kaart van de westerhelft der Residentie Timor, 1860  
 (29) Kaart van de oosterhelft der Residentie Timor, 1860  
 (30) Kaart van het eiland Soembawa, 1856

(31) Kaart van het eiland Bali, 1856

- 6591** Atlas van de Nederlandsche bezittingen in Oost-Indië  
1856 1 deel  
De kaart van Borneo ontbreekt.
- (1) Overzichtskaart
  - (2) Java
  - (3) Sumatra
  - (4) Gouvernement Sumatra's Westkust
  - (5) Residentiën Riouw en Bangka
  - (6) Celebes
  - (7) , Molukken
  - (8) Eilanden beoosten Java en Timor
- 979** Kaart der telegraaflijnen in Nederlandsch Oost-Indië  
ca. 1860 1 blad, manuscript  
Getekend door E. Poublon.
- 6526.4-12** Afstandwijzers van residenties en assistent residenties op Java  
ca. 1860 9 bladen, gedrukt  
Diverse afstandwijzers met meetkundige afstanden tussen plaatsen. Gemaakt ingevolge gouvernementsbesluit d.d. 7 augustus 1860 nr. 15 op het topografische bureau. Stoomdruk van J. van Boekhoven, Utrecht. Zie; Staatsblad 1862 nr. 4.
- 6526.4** Afstandwijzer van de Residentie Bantam. Bijlage III, ca. 1860
  - 6526.5** Afstandwijzer van de Residentie Batavia. Bijlage IV, ca. 1860
  - 6526.6** Afstandwijzer van de Assistent Residentie Buitenzorg. Bijlage V, ca. 1860
  - 6526.8** Afstandwijzer van de Residentie Pasoeroean. Bijlage IX, ca. 1860
  - 6526.9** Afstandwijzer van de Residentie Probolinggo. Bijlage X, ca. 1860
  - 6526.10** Afstandwijzer van de Residentie Bezoeki. Bijlage XI, ca. 1860
  - 6526.11** Afstandwijzer van de Assistent Residentie Banjoewangi. Bijlage XII, ca. 1860
  - 6526.7** Afstandwijzer van de Residentie Madioen. Bijlage XIII, ca. 1860
  - 6526.12** Afstandwijzer van de Assistent Residentie Patjitan. Bijlage XIV, ca. 1860
- 926.1-4** Algemeene kaart van Nederlandsch Indië  
1869 4 bladen, gedrukt  
Schaal 1:4.000.000.  
Getekend door S.H. Serné. Uitgave van P. Bazendijk, Rotterdam en C.L. Brinkman, Amsterdam en Smulders & Co., Den Haag.
- 926.3** Blad 1. Linksboven
  - 926.4** Blad 2. Rechtsboven (titelblad)
  - 926.2** Blad 3. Linksonder (met diverse inzetten)
  - 926.1** Blad 4. Rechtsonder
- 989** Kaart der telegraaflijnen in Nederlandsch Oost-Indië  
ca. 1872 1 blad, manuscript  
Calque.  
Behoort bij verbaal van 24 januari 1868 nr. 8 en 10 mei 1872 nr.18.
- 990** Telegraaflijnen en kantoren in den Oost-Indischen Archipel  
1872 1 blad, gedrukt  
Litho.  
Behoort bij verbaal van 10 mei 1872 nr. 18.
- 1008.1-14** Verzameling van topografische kaarten der Hoofdplaatsen van Nederlands-Indië.  
Detailkaarten van de militaire opname. Fort Willem I (Ambarawa), Salatiga,

- Soerakarta, Kotta Ngawi, Poerwo-Redjo, Makasser en Verklaring der tekens.  
ca. 1872 14 bladen, gedrukt  
Schaal 1:20.000.  
Fotografische reproductie. Bevat zowel een gekleurde (1008.1 t/m 1008.7) en ongekleurde versie (1008.8 t/m 1008.14) van de bladen.
- 1008.1** Blad 1. Fort Willem I en omstreken  
**1008.2** Blad 2. Salatiga en omstreken  
**1008.3** Blad 3. Ngawi en omstreken  
Met Fort van den Bosch.  
**1008.4** Blad 4. Soerakarta en omstreken  
Met Fort Vastenburg.  
**1008.5** Blad 5. Poerwo-redjo en omstreken  
**1008.6** Blad 6. Kaart van de Hoofdplaats Makassar en omstreken  
Met o.a. Fort Rotterdam.  
**1008.7** Blad 7. Verklaring der tekens voorkomende op de detailkaarten der militaire opname  
Betreft een legenda.  
**1008.8** Blad 8. Fort Willem I en omstreken  
**1008.9** Blad 9. Salatiga en omstreken  
**1008.10** Blad 10. Ngawi en omstreken  
Met Fort van den Bosch.  
**1008.11** Blad 11. Soerakarta en omstreken  
Met Fort Vastenburg.  
**1008.12** Blad 12. Poerwo-redjo en omstreken  
**1008.13** Blad 13. Verklaring der tekens voorkomende op de detailkaarten der militaire opname  
Betreft een legenda.  
**1008.14** Blad 14. Kaart van de Hoofdplaats Makassar en omstreken  
Met o.a. Fort Rotterdam.
- 1016** 'Nederlandsch Oost-Indië en het Nederlandsch Zendelinggenootschap (1797-1872). Gedachtenis-plaat bij gelegenheid van het 75-jarig bestaan des Genootschaps.' Met overzichtskaarten. 1 blad  
1872
- 6592** Maleise schoolatlas, waarin kaarten van Indonesië en Nederland, de werelddelen en delen van Azië 1 deel  
1873-1875  
Getekend door W.F. Versteeg. Uitgave Gualth. Kolff, Leiden. Met een frans inlegvel getiteld "L'Atlas Malais" getekend door G. Kolff.
- 1034** 'Kaart der telegraaflijnen en kantoren in den Oost-Indischen Archipel.' Uitgave in 1874. Herzien door E. Poublon. Litho. 1 blad  
1876  
Behoort bij verbaal van 10 mei 1872 nr.18. Zie ook inv.nrs. 989 en 990.
- 1060.1-9** Schoolkaart van Nederlandsch Indië 9 bladen, gedrukt  
ca. 1877  
Schaal 1:2.250.000, schaal inzetten: 1:700.000, 1:37.500  
Getekend door F. Allan. Uitgave van H.M. van Dorp, Haarlem. Litho door L. van Leer & Co.  
Bladen vormen één geheel. Behoort bij verbaal van 14 maart 1877 nr.43.
- 1060.1** Blad 1  
**1060.2** Blad 2  
**1060.3** Blad 3. Titelblad  
**1060.4** Blad 4  
**1060.5** Blad 5  
**1060.6** Blad 6

- 1060.7** Blad 7  
**1060.8** Blad 8  
**1060.9** Blad 9
- 1090** 'Nederlandsch Oost-Indië.' Uitgave van Smulders & Co., Den Haag. ca. 1878 1 blad  
 Schaal ± 1:5.500.000.
- 6593** Nieuwe atlas van Nederlandsch Oost-Indië ca. 1879 1 deel  
 Getekend door W.F. Versteeg. Uitgave door J. Voltelen, Arnhem.
- (1) Overzichtskaart der Nederlandsche bezittingen in den Indischen Archipel  
 (2) Kaart van Java  
 (3) Sumatra en aanliggende eilanden, benevens een schets van Groot Atjeh  
 (4) Borneo, Billiton en omliggende eilanden  
 (5) Celebes  
 (6) Moluksche Archipel  
 (7) Eilanden oost van Java
- 1108** 'Kaart der Gouvernements telegraaflijnen en kantoren in Nederlandsch-Indië.' 1879 1 blad  
 Behoort bij verbaal van 1 juni 1880 nr. 46.
- 1109A-D** 'Algemeene kaart van Nederlandsch-Indië.' Getekend door S.H. Serné. Uitgave van C.L. Brinkman, Amsterdam. 1879 4 bladen  
 Schaal 1:4.000.000.  
 Bladen vormen samen één geheel.
- 1109D** Blad 1. Linksboven  
**1109C** Blad 2. Rechtsboven  
**1109B** Blad 3. Linksonder  
**1109A** Blad 4. Rechtsonder
- 6588** Atlas der Nederlandsche Bezittingen in Oost-Indië. Uitgave van J.W. Stemfoort en J.J. ten Siethoff, Den Haag. 1883-1885 1 deel
- (1) 1 Overzichtskaart van den Nederlandsch Oost Indischen Archipel  
 (2) 2a Kaart van Java en Madoera (communications)  
 (3) 2b Kaart van Java en Madoera (military administration)  
 (4) 2c Kaart van Java en Madoera (population density)  
 (5) 2d Taalkaart van Java en Madoera  
 (6) 3 Kaart van West Java (Eerste Militaire Afdeeling)  
 (7) 4 Kaart van Midden Java (Tweede Militaire Afdeeling)  
 (8) 5 Kaart van Oost Java (Derde Militaire Afdeeling)  
 (9) 6 Kaart van Noord Sumatra, Gouvernement Atjeh en onderhoorigheden  
 (10) 7 Kaart van Midden Sumatra, Gouvernement van Sumatras Westkust  
 (11) 8 Kaart van Zuid Sumatra, Residentiën Benkoelen, Lampongsche Distrikten en Palembang  
 (12) 9a Kaart van het eiland Banka  
 (13) 9b Kaart van den Riouw- en Lingga-Archipel  
 (14) 9c Kaart van het eiland Billiton  
 (15) 10 Kaart van het noordelijk gedeelte (benoorden 10° NBr) van het eiland Borneo  
 (16) 11 Kaart van het zuidelijk gedeelte (bezuiden 10° NBr) van het eiland Borneo  
 (17) 12a Kaart van Celebes  
 (18) 12b Kaart van Zuid West Celebes  
 (19) 13 Kaart van de Kleine Soenda Eilanden  
 (20) 14a Kaart van t noordwestelijk gedeelte der Residentie Amboina bevattende de afdeelingen Amboina, Saparoea, Masarete, Kajeli, Kairatoe, Amahei, Wahai en een gedeelte der Afdeeling Banda  
 (21) 14b Kaart der Molukken

- 1137.1-.2** Kaart der geregelde postverbindingen in den Nederlandsch-Indischen Archipel en der telegraaf en telephoonverbindingen op het eiland Sumatra  
1888 2 bladen, gedrukt  
1:4.000.000  
Uitgave van het Topografisch Bureau, Batavia. Chromo-Lithographie.  
**1337.1** Blad 1. Linkerdeel  
**1337.2** Blad 2. Rechterdeel
- 1417.1-.2** Kaart van den Nederlandsch-Indischen Archipel  
ca. 1890 2 bladen, gedrukt  
Schaal 1:6.000.000.  
Op linnen gemonteerd. Samengesteld door prof. dr. C.M. Kan. Uitgave in "Nieuws van den dag".  
**1417.1** Kaart van den Nederlandsch-Indischen Archipel  
Schaal 1:6.000.000.  
**1417.2** Java in zijn natuurlijke en staatkundige gesteldheid  
Schaal 1:2.000.000.  
Met verschillende inzetten.
- 6526** Opgave van in Nederlandsch-Indië uitgegeven aardolie-terreinen. Met lijsten van concessies verleend door den Gouverneur-Generaal  
ca. 1889-1929 1 katern  
Bevat informatie over grootte van het mijnveld en de naam van het bedrijf dat het gebied/veld exploiteerde.
- 1508** Kaart der geregelde postverbindingen in den Nederlandsch-Indischen Archipel en der telegraaf en telephoonverbindingen op het eiland Sumatra  
1895 1 blad  
Uitgave van het Topografisch Bureau, Batavia.
- 6589** 'Atlas van Nederlandsch Oost-Indië.' Samengesteld in 1897-1904 bij het Topografisch Bureau te Batavia. Uitgave van J.W. Stemfoort en J.J. ten Siethoff, Den Haag.  
1898-1907 1 deel  
(1) 1 Overzichtskaart van den Nederlandsch Oost Indischen Archipel, 1901  
(2) 2a Kaart van Java en Madoera (Communications), 1900  
(3) 2b Kaart van Java en Madoera (Languages), 1900  
(4) 2c Geologische overzichtskaart, tevens Vulkaankaart van Java en Madoera, 1900  
(5) 2d Oro-hydrographische Kaart van Java, 1900  
(6) 3 Oro-hydrographische Kaart van Java, herzien in 1905  
(7) 4 Oro-hydrographische Kaart van Java, herzien in 1907  
(8) 5 Oro-hydrographische Kaart van Java, herzien in 1906  
(9) 6 Oro-hydrographische Kaart van Java, herzien in 1904  
(10) 7 Oro-hydrographische Kaart van Java, herzien in 1903  
(11) 8 Oro-hydrographische Kaart van Java, herzien in 1901  
(12) 9 Gouvernement Sumatras Westkust, 1903  
(13) 10 Residentiën Sumatras Oostkust en Tapanoelie en de onafhankelijke Bataklanden, 1902  
(14) 11 Gouvernement Sumatras Westkust (kaart nr. 9), herzien in 1898  
(15) 12 Kaart der Residentie Wester-Afdeeling Borneo, 1898  
(16) 13 Kaart der Residentie Zuider- en Oosterafdeeling van Borneo, 1899  
(17) 14 Kaart der Residentie Wester-Afdeeling Borneo (kaart nr. 12), herzien in 1901  
(18) 15 Kaart der Residentie Zuider- en Oosterafdeeling van Borneo (kaart nr. 13), herzien in 1898  
(19) 16 Kaart der Residentie Wester-Afdeeling Borneo (kaart nr. 14), herzien in 1898
- 6500** 'Kaart van de Nederlands-Indische Archipel.' Uitgave van De Bussy.  
ca. 1900 1 blad  
Schaal 1:6.500.000.
- 1672A-B** Kaart der geregelde postverbindingen en der onderzeesche telegraafkabels in den



- Nederlandsch Oost-Indischen Archipel**  
1901 2 bladen, gedrukt  
Schaal 1:4.000.000.  
Samengesteld in opdracht van de P.T.T. Uitgave van het Topografische Bureau, Batavia.  
**1672A** Exemplaar 1  
**1672B** Exemplaar 2
- 1819A-C** **Telegraafkaart van Nederlandsch-Indië**  
1906 3 bladen, gedrukt  
schaal 1:700.000 en blad 2 en 3: schaal 1:2.000.000.  
Samengesteld in opdracht van de P.T.T. Uitgave van de Topografische Inrichting, Batavia.  
**1819A** Blad 1  
**1819B** Blad 2  
**1819C** Blad 3
- 1917** **Overzichtskaart van den Nederlandsch Oost-Indischen Archipel**  
1910 1 blad, gedrukt  
Schaal 1:10.000.000.  
Uitgave van de Topografische Inrichting, Batavia.
- 2011A-I** **Telegraafkaart van Nederlandsch-Indië**  
1911-1915 9 bladen, gedrukt  
Schaal 1:750.000 en 1:2.000.000. Met inzetten: Spoor- en tramwegkaart en telefoonverbindingen (1:1.500.000)  
Getekend door de P.T.T. Uitgave van de Topografische Inrichting, Batavia.  
Zie de toelichting nr. 10181 der Catalogus Bibliotheek Koloniën.  
**2011A** Blad I. Java en Madoera, 1911  
**2011B** Blad I. Java en Madoera (herzien), 1912  
**2011C-D** Blad I. Java en Madoera. Losbladig exemplaar  
**2011C** Blad I. Java en Madoera. Linkerdeel, 1911  
**2011D** Blad I. Java en Madoera. Rechterdeel, 1911  
**2011E** Blad II. Sumatra's Westkust, 1912  
**2011F** Blad II. Sumatra's Westkust (herzien), 1915  
**2011G** Blad III. Oost-Java, Bali, Borneo, Celebes etc., 1912  
**2011H** Blad III. Oost-Java, Bali, Borneo, Celebes etc. (herzien), 1915  
**2011I** Blad IV. Banda Archipel, Molukken, Nieuw Guinea etc. (herzien), 1915
- 6106** **Overzichtskaart van den Oost-Indischen Archipel**  
1913 1 blad, gedrukt  
Schaal 1:2.500.000.  
Niet raadpleegbaar  
Herziene uitgave. Uitgave van de Topografische Inrichting, Batavia 1908.
- 2092A-H** **Geologische schetskaart van Nederlandsch Oost-Indië**  
1914 7 bladen en 1 katern  
Schaal 1:2.500.000.  
Bevat een toelichting. Samengesteld in opdracht van het Koninklijk Nederlandsch Aardrijkskundig Genootschap. Getekend door E.C. Abendanon. Gekleurd.  
**2092H** Toelichting bij de geologische schetskaart van Nederlandsch Oost-Indië  
**2092A** Gemonteerd exemplaar  
Op linnen gezet.  
**2092B-G** Losbladige exemplaar  
Bladen vormen samen één geheel.  
**2092B** Blad 1. Linkerdeel (boven)

- |                           |  |  |                    |
|---------------------------|--|--|--------------------|
|                           | <b>2092C</b>   | Blad 2. Middendeel (boven)   |                    |
|                           | <b>2092D</b>   | Blad 3. Rechterdeel (boven)  |                    |
|                           | <b>2092E</b>   | Blad 4. Linkerdeel (onder)   |                    |
|                           | <b>2092F</b>   | Blad 5. Middendeel (onder)   |                    |
|                           | <b>2092G</b>   | Blad 6. Rechterdeel (onder)  |                    |
| <b>2254.1-12</b>          | Geologische overzichtskaart van den Nederlandsch Oost-Indischen Archipel<br>1916-1930  |  | 12 bladen, gedrukt |
|                           | Schaal 1:1.000.000.<br>Diverse bladen die te groeperen zijn en één geheel vormen. Samengesteld op het Hoofdbureau Mijnwezen, Batavia en de N. Indian Geological Survey. Uitgave van de Topografische Dienst Weltevreden.<br>Bevat verwijzingen naar Jaarboek van het Mijnwezen in N.I. |  |                    |
| <b>2254.1-.5</b>          | Sumatra en Zuidwest-Borneo   |  |                    |
|                           | Bewerkt en samengesteld door Dr. J. Zwierzycki, J.B. Scriver, L.J.C. van Es Jr.  |  |                    |
|                           | <b>2254.1</b>  | Blad I. Noord Sumatra, 1919  |                    |
|                           | <b>2254.2</b>  | Blad I/II. Schiereiland Malakka en omgeving, 1925-1927               |                    |
|                           | <b>2254.3</b>  | Blad VII. Tapanoelie, Sumatra's Westkust en Sumatra's Oostkust, 1919 |                    |
|                           | <b>2254.4</b>  | Blad VIII. Midden Sumatra, 1929                                      |                    |
|                           | <b>2254.5</b>  | Blad IX. Billiton, Zuidwest-Borneo, 1918                             |                    |
| <b>2254.6-.8</b>          | Java en aangrenzende eilanden  |  |                    |
|                           | Bewerkt en samengesteld door Ir. L.J.C. van Es Jr., Ing. C.W.A.P. 't Hoen, Dr. H.A. Brouwer.   |  |                    |
|                           | <b>2254.6</b>  | Blad XV. Omgeving Straat Soenda, 1916-1917                           |                    |
|                           | <b>2254.7</b>  | Blad XVI. Midden-Java, 1929  |                    |
|                           | <b>2254.8</b>  | Blad XVII. Oost-Java, Madoera, Bali, Lombok, Soembawa, 1916          |                    |
| <b>2254.9-12</b>          | Nieuw-Guinea en deel van Molukse Archipel  |  |                    |
|                           | Bewerkt en samengesteld door Dr. J. Zwierzycki.  |  |                    |
|                           | <b>2254.9</b>  | Blad XIII. Vogelkop (Nieuw-Guinea), 1930                             |                    |
|                           | <b>2254.10</b>   | Blad XIV. Nederlandsch Nieuw-Guinea, 1927-1928                       |                    |
|                           | <b>2254.11</b>   | Blad XX. Aroe-, Kei- en Teinimbereilanden, 1927-1928                 |                    |
|                           | <b>2254.12</b>   | Blad XXI. Nederlandsch Nieuw-Guinea, 1927-1928                       |                    |
| <b>2223</b>               | Kaart van den Nederlandsch-Indischen Archipel<br>1920  |  | 1 blad, gedrukt    |
|                           | Schaal 1:10.000.000.<br>Uitgave van de Topografische Inrichting Batavia.   |  |                    |
| <b>2342A-B, 2342.1-.6</b> | Overzichtskaart van den Oost-Indischen Archipel<br>1925-1926   |  | 8 bladen, gedrukt  |
|                           | Schaal 1:2.500.000. Met bladwijzer (1:12.000.000)<br>Bevat een toelichting, bladen passen aan elkaar en vormen één geheel. Uitgave van het Reproductiebedrijf Topografische Dienst, Weltevreden.   |  |                    |
|                           | <b>2342A</b>   | Bladwijzer, 1925   |                    |
|                           | <b>2342B</b>   | Toelichting, getiteld "Algemeene opmerkingen", z.j.                  |                    |
|                           | <b>2342.1</b>  | Blad I. Linkerdeel (boven), 1926                                     |                    |
|                           | <b>2342.2</b>  | Blad II. Middendeel (boven), 1926                                    |                    |
|                           | <b>2342.3</b>  | Blad III. Rechterdeel (boven), 1926                                  |                    |
|                           |  | Titelblad.   |                    |
|                           | <b>2342.4</b>  | Blad IV. Linkerdeel (onder), 1926                                    |                    |

- Legenda.
- 2342.5** Blad V. Middendeel (onder), 1926  
**2342.6** Blad VI. Rechterdeel (onder), 1926
- 2072** 'Kaart van Nederlandsch Oost-Indië (tevens automobielkaart).' Getekend door P.J. Bettink en J. Krijgsman. Uitgave van Drukkerij Senefelder, Amsterdam in opdracht van het Vennootschap Letteren en Kunst en Continental banden.  
 ca. 1915 1 blad  
 Schaal 1:4.150.000. Met inzet: Java (1:1.400.000)
- 2228-2228A** Bijkaart van Java en Madoera  
 ca. 1920 2 bladen  
 Schaal 1:2.500.000. Met bijkaart van Java en Madoera (1:500.000)  
 Behoorende bij de Handels- en verkeerskaart van de Nederlandsche Bezittingen in Oost-Indië. Samengesteld door A.B. Wenting. Litho. Uitgave van Millard & Co., Amsterdam. Bewerkt door A.B. Wenting. Uitgave van de firma Letzer & Wenting, Amsterdam. Autografie van H. Wagner & E. Debes, Leipzig.  
 Zie de alfabetische registers nr. 12337 der Catalogus Bibliotheek Koloniën.  
**2228** Exemplaar 1  
**2228A** Exemplaar 2
- 6544** 'Kaart van Nederlandsch Oost-Indië.' Samengesteld door Sleeswijk.  
 ca. 1920 1 blad  
 Schaal 1:5.000.000.
- 6115** 'Overzichtskaart van den Oost-Indischen Archipel.' Herziene uitgave van het Reproductiebedrijf Topografische Dienst, Weltevreden. Samengesteld door de Topografische Inrichting, Batavia 1908.  
 1926 1 blad  
 Schaal 1:2.500.000.
- 6532.1-5** Overzichtskaart van den Oost-Indischen Archipel  
 1926 5 bladen, gedrukt  
 Schaal 1:2.500.000.  
 Uitgave van de Topografische Dienst, Weltevreden.  
 Onvolledig exemplaar, 6e blad ontbreekt.  
**6532.1** Blad 1  
**6532.2** Blad 2  
**6532.3** Blad 3  
**6532.4** Blad 4  
**6532.5** Blad 5
- 2513** 'Volkenkaart van Nederlands Oost-Indië'. Getekend door R.E. Kaltoven; De zendingsgebieden in Insulinde; Katholieke Kerkelijke Indeling Nederlandsch Oost-Indië. Uitgave van de Erven J.J. Tijl, Zwolle.  
 ca. 1930 1 blad  
 Schaal 1:3.333.333. Met inzetten: Nederlands-Indië, bevolkingsdichtheid (1:10.000.000); Java, bevolkingsdichtheid (1:1.650.000); de Minahasa (1:1.000.000); Z.W. Celebes (1:1.500.000); de Filippijnen (1:5.000.000); Siak (1:2.000.000); verbreiding der godsdiensten onder de inlanders; verbreiding van het Austronesische ras (1:25.000.000)
- 6590** Atlas van de vliegvelden, landingsterreinen en watervliegvelden ten behoeve van het burger-luchtverkeer in Nederlandsch-Indië  
 ca. 1932 1 deel  
 Overzichtskaarten van Java, Sumatra en de Kleine Soenda-eilanden bevinden zich in den zak in de achteromslag. Uitgave Bandoeng.  
 Java  
 (1) 1 Tjigading (noodlandingsveld)

(2) 2	Serang (noodlandingsveld)
(3) 3	Tangerang (noodlandingsveld)
(4) 3a	Pelaboehan Ratoe (noodlandingsveld)
(5) 4	Tjikembar (noodlandingsveld)
(6) 5	Tjilatan (vliegveld)
(7) 6	Tjileungsir (noodlandingsveld)
(8) 7	Bekasi (noodlandingsveld)
(9) 8	Krawang (noodlandingsveld)
(10) 9	Radjamandala (noodlandingsveld)
(11) 10	Tjileuntja (noodlandingsveld)
(12) 11	Tjikampek (noodlandingsveld)
(13) 12	Tjimahi (noodlandingsveld)
(14) 13	Andir (vliegveld)
(15) 13a	Wanajasa (noodlandingsveld)
(16) 14	Lembang (noodlandingsveld)
(17) 15	-
(18) 16	Kalidjati (vliegveld)
(19) 16a	Soekamiskin (noodlandingsveld)
(20) 17	Pameungpeuk (noodlandingsveld)
(21)	Tandjong Priok (watervliegkamp)
(22)	Morokrempangan (watervliegkamp)
Sumatra	
(23)	Medan (vliegveld)
(24)	Laboean Roekoe (landingsplaats)
(25)	Rantau Prapat (noodlandingsveld)
(26)	Kota Pinang (noodlandingsveld)
(27)	Pakan Baroe (landingsplaats)
(28)	Pajakoemboeh (noodlandingsveld)
(29)	Taloekoeali (noodlandingsveld)
(30)	Sarolangoen (noodlandingsveld)
(31)	Palembang (vliegveld)
(32)	Lahat (landingsplaats)
(33)	Martapoera (noodlandingsveld)
(34)	Telokbetong (noodlandingsveld)
Banka	
(35)	Muntok (landingsplaats)
Singkep	
(36)	Singkep (noodlandingsveld)
Bali	
(37)	Grogak (noodlandingsveld)
Lombok	
(38)	Rambang (noodlandingsveld)
Soembawa	
(39)	Bima (noodlandingsveld)
Flores	
(40)	Reo (noodlandingsveld)
(41)	Larantoeke (noodlandingsveld)
Timor	
(42)	Koepang (landingsplaats)
(43)	Atamboea (noodlandingsveld)

**H6****Luchtvaartatlas van Nederlandsch-Indië (ook bekend als: Aviationatlas of Netherlands-India)**

1934

1 deel

Foto's en kaartmateriaal

Schaal: diverse schalen, o.a. 1:300.000 (situatiekaart) en 1:10.000 (detailschets).

Bevat overzichtskaart van de landingsterreinen in Nederlandsch-Indië en van de plaatselijke tijdzones met schaal 1:6.000.000; kaart met verboden gebieden rondom Sourabaya en juiste aanvliegeroute (1:500.000).

Enkele vliegvelden ontbreken, te weten: Kragan, Bantjaledok en Toeban.

Uitgegeven door het bureau van luchtvaart van het departement van verkeer en waterstaat te Bandoeng, 2e druk, 1934.

Sumatra

(1) 108

Brastagi

(2) 110	Medan
(3) 115	Laboehan-Roekoe
(4) 120	Rantau Prapat
(5) 125	Kota Pinang
(6) 130	Kota Tengah
(7) 135	Pajakoemboeh
(8) 140	Pakan Baroe
(9) 145	Air Molek
(10) 150	Taloek Koeali
(11) 155	Sarolangoen
(12) 160	Lahat
(13) 165	Djambi
(14) 170	Martapoera
(15) 175	Singkep
(16) 180	Palembang
(17) 185	Muntok
Java	
(18) 200	Tjigading
(19) 204	Serang
(20) 206	Tangerang
(21) 208	Buitenzorg
(22) 212	Soekaboemi (Tjikembar)
(23) 216	Batavia (Tjililitan)
(24) 217	Tjileungsir
(25) 218	Bekasi
(26) 219	Krawang
(27) 220	Radjamandala
(28) 224	Tjileuntja
(29) 228	Tjikampek
(30) 232	Tjimahi
(31) 236	Bandoeng (Andir)
(32) 240	Kalidjati
(33) 244	Pameungpeuk
(34) 248	TOMO
(35) 252	Cheribon
(36) 254	Tjidahoe
(37) 256	Sonoggom
(38) 260	Tegal
(39) 264	Pekalongan
(40) 268	Magelang
(41) 272	Djokjakarta
(42) 276	Semarang
(43) 278	Telogoredjo
(44) 280	Tjepoe
(45) 284	Dermo
Kleine Soenda-eilanden	
(46) 305	Noord Bali (Grogak)
(47) 310	Zuid Bali
(48) 315	Oost Lombok
(49) 325	Bima
(50) 330	Makasser
(51) 335	Soemba
(52) 340	Reo
(53) 345	Savoe
(54) 360	Koepang
(55) 400	Bandjermasin
(56) 410	Balikpapan
(57) 425	Tarakan

2662.1-2 Nederlandsch-Indië en omgeving

1941

Schaal 1:5.000.000.

Voorlopige uitgave van het Reproductiebedrijf Topografische Dienst, Batavia. Spoeddruk.

2662.1

Blad 1. Linkerdeel

2 bladen, gedrukt

- 2662.2** Blad 2. Rechterdeel
- 2669.1-2** East Indies  
1942-1943 2 bladen, gedrukt  
Schaal 1:4.000.000.
- 2669.1** Blad 1 [westelijk gedeelte]: Survey Company, 1942  
Met stempel NEFIS.
- 2669.2** Blad 2 [oostelijk gedeelte]: Army Map Service, U.S. Army,  
Washington D.C., 1943
- 6538** 'Voorlopige staatkundige ordening van Indonesië.' Uitgave van het Geografisch  
Instituut van de Topografische Dienst, Batavia. 1 blad  
1948  
Schaal 1:6.000.000.
- 2638** 'Indonesië. Voorlopige staatkundige ordening.' Herziene uitgave. 1 blad  
ca. 1949  
Schaal 1:6.000.000.
- 6537** 'Grafisch overzicht van de rubberproductie over de jaren 1949-50.' 1 blad  
1951
- 6059** 'Kompas van Indonesië, kompas van Java'. Schalen 1:6.500.000 en 1:1.250.000. 1 blad  
z.j.  
Op het Kompas van Indonesië zijn de staats- en daerahgrenzen aangegeven.

#### I.4.A.1.2 Hydrografische kaarten

- 495A-B** 'New chart of the China Sea and the East India Archipelago.' Getekend door J.W.  
Norie in 1821. Uitgave Londen. 2 bladen  
ca. 1842
- 495A** Blad 1.  
Niet raadpleegbaar
- 495B** Blad 2.  
Niet raadpleegbaar
- 911.1-2** Nederlandsch Oost-Indië 2 bladen, gedrukt  
1867  
Getekend door A.C.J. Edeling. Opgedragen aan vice-admiraal G. Fabius. Uitgave Batavia.  
Behoort bij verbaal van koloniën 24 april 1869 nr. 16, 11 juni 1870 nr. 5.
- 911.1** Blad I
- 911.2** Blad II
- 1397** Koninklijke Paketvaart Maatschappij. Regeling der stoomvaartdiensten 1 blad  
ca. 1891  
Behoort bij verbaal van 8 okt. 1891 nr. 20.
- 1469** Koninklijke Paketvaart Maatschappij. In verbinding met de stoomschepen der  
Stoomvaart Maatschappijen "Nederland" en "Rotterdamsche Lloyd" naar een van  
de onderstaande havens in den Oost-Indischen Archipel 1 blad  
1894
- 1492.1-75** Hydrografische 'Schetskaarten van Nederlandsch Oost-Indië' (thans Indonesië) 75 bladen, gedrukt  
1895 -1917  
Schaal: diverse schalen

N.B. Er is gekozen om een algemenere geografische aanduiding aan ieder blad mee te geven op basis van de diverse inzetten van vaarwegen, geulen, rivieren ankerplaatsen e.d. die op elk blad te zien zijn.

Uitgegeven door het ministerie van marine, Afdeling Hydrografie.

Behoort bij verbaal van 19-3-1898 nr. 38.

- 1492.1** Blad 1. Noordkust Lombok en Lombok-Baai, 1895
- 1492.2** Blad 2. Westkust Sumatra en Westkust Borneo met diverse inzetten, 1896
- 1492.3** Blad 3. Celebes-Zee, Nanoesa-Eilanden en Moluksche Archipel, Eilanden beN. Misool, 1896
- 1492.4** Blad 4. Timor-Laoet-eilanden, Vaarwater beW. Jamdena en Nieuw-Guinea, Straat Galewo, 1896
- 1492.5** Blad 5. Natoena-Eilanden, Selahan-Baai en Westkust Borneo, Mond der Koembang-rivier, 1896
- 1492.6** Blad 6. Aroe-eilanden, Noordwestelijk gedeelte, 1895
- 1492.7** Blad 7. Westkust Sumatra, Westkust Borneo, Oostkust Sumatra met diverse inzetten, 1896
- 1492.8** Blad 8. Kleine Soenda-Eilanden, Westkust Lombok, 1896
- 1492.9** Blad 9. Oostkust Lombok, Zuidoostkust Bali, Westkust Bali met diverse inzetten, 1896
- 1492.10** Blad 10. Kleine Soenda-Eilanden, Noordkust Celebes, Celebes Zee met diverse inzetten, 1896
- 1492.11** Blad 11. Oostkust Celebes en Moluksche Archipel met diverse inzetten, 1896
- 1492.12** Blad 12. Westkust Sumatra Simaloer en Zuidwest- en Zuidoostkust Simaloer met diverse inzetten, 1896
- 1492.13** Blad 13. Oostkust Sumatra, N.O. Kust Sumatra, Westkust Lombok met diverse inzetten, 1896
- 1492.14** Blad 14. Moluksche Archipel, Dodinga-Baai, 1896
- 1492.15** Blad 15. Zuidkust Nieuw Guinea, 1896
- 1492.16** Blad 16. Westkust Sumatra, Moluksche Archipel, Noordkust Celebes met diverse inzetten, 1897
- 1492.17** Blad 17. Westkust Lombok, Noordkust Bali en Soemba, 1897
- 1492.18** Blad 18. Noordwestkust Timor, 1897
- 1492.19** Blad 19. Moluksche Archipel (Ceram) met diverse inzetten, 1897
- 1492.20** Blad 20. Noordwestkust Timor, Noordkust Nieuw-Guinea, Sermata Eilanden, Oostkust Celebes met diverse inzetten, 1897
- 1492.21** Blad 21. Westkust Nieuw Guinea met diverse inzetten, 1897
- 1492.22** Blad 22. Oostkust Borneo, Sermata-Eilanden, Noordkust Flores met diverse inzetten, 1898
- 1492.23** Blad 23. Zuidkust Flores, Westkust Sumatra, Oostkust Sumatra met diverse inzetten, 1898
- 1492.24** Blad 24. Noordkust Nieuw Guinea, Zuidkust Jappen, Noordkust Salwati met diverse inzetten, 1898
- 1492.25** Blad 25. Zuidwestkust Bali, Moluksche Archipel, oostkust Celebes met diverse inzetten, 1898
- 1492.26** Blad 26. Westkust Sumatra, Tweede Singkel, 1898
- 1492.27** Blad 27. Oostkust Celebes met diverse inzetten, 1898
- 1492.28** Blad 28. Oostkust Borneo, Koetei-Rivier en Moearadjawa met diverse inzetten, 1898
- 1492.29** Blad 29. Zuidkust Borneo, Zuidkust Flores, Westkust Mojo, Zuidkust Nieuw-Guinea, Westkust Halmaheira met diverse inzetten, 1898
- 1492.30** Blad 30. Oostkust Lombok, Noordkust Halmaheira, Oostkust Halmaheira, Oostkust Celebes met diverse inzetten, 1898
- 1492.31** Blad 31. Noord-Natoena-Eilanden, Vaarwaters nabij de Zuidwestkust

- Groot-Natoena, 1898
- 1492.32** Blad 32. Oostkust Borneo, Oostkust Celebes met diverse inzetten, 1899
- 1492.33** Blad 33. Noordkust Ceram, Westkust Nieuw-Guinea, Noordkust Celebes, Celebes Zee met diverse inzetten, 1899
- 1492.34** Blad 34. Oostkust Celebes, Vaarwater naar de Kendari Baai, 1899
- 1492.35** Blad 35. Oostkust Celebes, Straat Salabangka met inzet, 1899
- 1492.36** Blad 36. Oostkust Borneo, Oostkust Sumatra met diverse inzetten, 1899
- 1492.37** Blad 37. Oostkust Borneo, Noordkust Celebes, Oostkust Borneo met inzetten, 1899
- 1492.38** Blad 38. Baaien op de N.W Kust van Waigeou, Sangir Eilanden, Golf van Tomini, Noordkust Nieuw-Guinea, Karkaralong Eilanden, Damar Eilanden, 1900
- 1492.39** Blad 39. Westkust Celebes, Zuidkust Borneo en Moluksche Archipel met diverse inzetten, 1900
- 1492.40** Blad 40. Westkust Celebes, Noordkust Celebes, Westkust Nieuw Guinea, Valsche Pisang met inzetten, 1900
- 1492.41** Blad 41. Eiland Rotti, Zuidkust Timor, Zuidkust Rotti, Oostkust Rotti, 1900
- 1492.42** Blad 42. Westkust Nieuw Guinea, Toekang Besi Eilanden, Noordkust Nieuw Guinea, Binongka met diverse inzetten, 1900
- 1492.43** Blad 43. Kangeang, Westkust Borneo, Westkust Halmahera, Oostkust Halmahera, Zuidwest kust Timor met diverse inzetten, 1901  
Behoort bij verbaal van 3-3-1901 nr. 31.
- 1492.44** Blad 44. Soela Eilanden, Westkust Halmahera, Oostkust Halmahera, Noordkust Nieuw-Guinea, Zuidoostkust Soemba, Kleine Soenda Eilanden met diverse inzetten, 1902
- 1492.45** Blad 45. Westkust Borneo, Westkust Sumatra, Noordkust Ceram, Oostkust Halmahera, Zuidkust Ceram, Oostkust Sumatra, Noordwest Kust Halmahera, Noordkust Boeroe met diverse inzetten, 1902
- 1492.46** Blad 46. Westkust Nieuw-Guinea, Golf van Bintoeni met inzet, 1903
- 1492.47** Blad 47. Oostkust Sumatra, Noord-Natoena-Eilanden, Noordoost Kust Groot-Natoena, Oostkust Groot-Natoena, Liran, Tanimbar-Eilanden, Westkust Halmahera met diverse inzetten, 1903
- 1492.48** Blad 48. Sermata-Eilanden, Tanimbar-Eilanden, Noordkust Nieuw-Guinea, Zuidwestkust Nieuw-Guinea met diverse inzetten, 1904  
Behoort bij verbaal van 5-5-1904 nr. 49.
- 1492.49** Blad 49. Westkust Borneo, Anambas-Eilanden, Noordkust Celebes, Noordoostkust Halmahera, Noordoostkust Morotai, Zuidkust Ceram met diverse inzetten, 1902-1904
- 1492.50** Blad 50. Noordkust Sumatra, Westkust Sumatra, Zuid-Natoena-Eilanden, Oostkust Borneo, Tanimbar-Eilanden, 1904
- 1492.51** Blad 51. Oostkust Celebes, Zuidkust Celebes, Zuidkust Ceram, Westkust Ceram, Sermata-Eilanden, Zuidkust Nieuw-Guinea, Noordkust Nieuw-Guinea met diverse inzetten, 1903-1904
- 1492.52** Blad 52. Noordkust Sumatra, Westkust Sumatra, Noordkust Celebes, Kleine Soenda-Eilanden, Westkust Nieuw-Guinea, Zuidwestkust Nieuw-Guinea met diverse inzetten, 1905
- 1492.53** Blad 53. Zuidwestkust Nieuw-Guinea, Noordkust Sumatra, Westkust Sumatra met diverse inzetten, 1905
- 1492.54** Blad 54. Zuidwestkust Timor, Noordkust Flores, Oostkust Sumatra met diverse inzetten, 1905
- 1492.55** Blad 55. Westkust Borneo, Zuidkust Borneo, 1906



- 1492.56** Blad 56. Oostkust Celebes, Zuidkust Celebes, oostkust Borneo, Zuidwestkust Nieuw-Guinea met diverse inzetten, 1906
- 1492.57** Blad 57. Oostkust Halmahera, Toekang Besi-Eilanden, Oostelijke gedeelte Waigeoe, Noordkust Nieuw-Guinea met diverse inzetten, 1907
- 1492.58** Blad 58. Westkust Celebes, Zuidkust Celebes, Noordkust Nieuw-Guinea, Aroe-Eilanden, Zuidkust Nieuw-Guinea, 1907
- 1492.59** Blad 59. Westkust Sumatra, Riouw-Archipel, Sermata-Eilanden, Oostkust Halmahera met diverse inzetten, 1908
- 1492.60** Blad 60. Aroe-Eilanden met diverse inzetten, 1908  
Behoort bij verbaal van 24-1-1908 nr. 51.
- 1492.61** Blad 61. Noordoostkust Halmahera (Eiland Mortai), Westkust Morotai, Oostkust Morotai met diverse inzetten, 1909
- 1492.62** Blad 62. Oostkust Halmahera, Westkust Celebes, West Halmahera, Sermata-Eilanden, Noordoostkust Ceram, Kleine Soenda-Eilanden met diverse inzetten, 1909
- 1492.63** Blad 63. Oostkust Sumatra, Liran, Banggai-Archipel, Anambas-Eilanden, Oostkust Celebes met diverse inzetten, 1909
- 1492.64** Blad 64. Noordkust Java, oostkust Borneo, Westkust Sumatra, Tanimbar Eilanden, Kleine Soenda-Eilanden met diverse inzetten, 1909
- 1492.65** Blad 65. Noordoostkust Halmahera, Borneo, Zuidkust Ceram, Oostkust Sumatra met diverse inzetten, 1910
- 1492.66** Blad 66. Westkust Borneo, Noordkust Ambon, Westkust Sumatra, Zuidoostkust Celebes, Westkust Halmahera, Oostkust Celebes, Zuidwestkust Nieuw-Guinea, Zuidoostkust Celebes, Westkust Nieuw-Guinea met diverse inzetten, 1911
- 1492.67** Blad 67. Westkust Nieuw-Guinea, Noordkust Nieuw-Guinea met diverse inzetten, 1911
- 1492.68** Blad 68. Westkust Halmahera, Zuidkust Java, Noordkust Java, Noordkust Nieuw-Guinea met diverse inzetten, 1912
- 1492.69** Blad 69. Westkust Sumatra, Noordkust Sumatra, Westkust Nieuw-Guinea, Oostkust Sumatra, Oostkust Halmahera, Oostkust Borneo, Westkust Nieuw-Guinea, Sangi-Eilanden met diverse inzetten, 1912
- 1492.70** Blad 70. Tanimbar-Eilanden, Sermate-Eilanden, Zuidkust Celebes, Noordkust Nieuw-Guinea, Oostkust Sumatra, 1912
- 1492.71** Blad 71. Noordkust Java, Noordkust Nieuw-Guinea, Sangi-Eilanden, Kleine Soenda-Eilanden, Zuidkust Celebes, Oostkust Celebes, Banggai-Archipel met diverse inzetten, 1913
- 1492.72** Blad 72. Kleine Soenda-Eilanden, Talaud-Eilanden, Golf van Tomini, Sangi-Eilanden, Schouten-Eilanden met diverse inzetten, 1914  
Behoort bij verbaal 23-5-1914 nr. 39.
- 1492.73** Blad 73. Oostkust Sumatra, Westkust Sumatra, Stille Oceaan met diverse inzetten, 1914  
Behoort bij verbaal 27-6-1914 nr. 17.
- 1492.74** Blad 74. Oostkust Sumatra, Tijger-Eilanden, Zuidwestkust Halmahera, Oostkust Halmahera, Noordkust Nieuw-Guinea, Tanimbar Eilanden, Westkust Halmahera met diverse inzetten, 1916  
Behoort bij verbaal 14-7-1916 nr. 7.
- 1492.75** Blad 75. Noordkust Nieuw-Guinea, Zuidkust Boeroe, Zuidkust Sumara, Noordkust Nieuw-Guinea, Lingga-Archipel, Moluksche Archipel, Oostkust Borneo, Oostkust Sumatra met diverse inzetten, 1917

- 1897-1910 3 bladen, gedrukt  
 Schaal 1:3.000.000.  
 Uitgave van het ministerie van marine, Afdeling Hydrografie. Met herziene uitgave.  
 Behoort bij verbaal van 19 april 1897 nr. 29. Afdeling G.
- 1518.1** Westblad, 1897  
**1518.2** Oostblad, 1897  
**1518.3** Westblad (herziene versie), 1910

**2073.1-2073.4**

- Oost-Indische Archipel. West- en oostblad  
 1913-1938 4 bladen, gedrukt  
 Schaal 1:3.000.000.  
 Uitgave van het ministerie van marine, Afdeling Hydrografie, Den Haag. Gedrukt te Amsterdam.  
 Exh. 23 mei 1914 nr. 39, zie ook inv.nr. 2078.

**2073.1-2073.3**

- Eerste versie, 1913-1914  
**2073.3** Westblad, 1914  
**2073.1** Oostblad, 1913

**2073.2-2073.4**

- Herziene versie, 1938  
**2073.4** Westblad  
**2073.2** Oostblad

**2323**

- Plannenkaart van Nederlandsch Oost-Indië (Tijdelijke kaart), Noordkust Java.  
 Ankerplaats beoosten Tg. Tjotek.  
 1925 1 blad, gedrukt  
 Schaal 1:25.000.  
 Met inzetten: N. Kust Waigeo, Ankerplaats nabij de Ajoe-eilanden (1:750.000), Gouvernementeel schip "Zwaluw", 1920; Z.W. Kust Nieuw-Guinee, Mond der Ombarivier (1:10.000), Hr.Ms. "Koetei", 1910; Z.W. Kust Nieuw-Guinee, Mond der Digoel-rivier (1:100.000), "Valk", 1905 en 1909; N. Kust Nieuw Guinee, Geelvink-baai, Rarewarai-baai (1:50.000), "Tijdeman", 1920.  
 Uitgave van het ministerie van marine, Afdeling Hydrografie, Den Haag. Opgenomen in 1912.

**I.4.A.2 JAVA, MADOERA EN STRAAT SOENDA****I.4.A.2.1 Thematische en topografische kaarten**

- 89** 'Insulae Javae pars occidentalis et pars orientalis.' Uitgave van Gerard van Keulen aan de Nieuwe Brug, Amsterdam.  
 begin 18e eeuw 1 blad
- 91.1** 'Plan de l'île de Java.' Gegraveerd in Amsterdam bij J.F. Lange.  
 begin 19e eeuw 1 blad
- 375** 'Tafel van de geographische ligging van eenige plaatsen in den Oost-Indischen Archipel.' Getekend door J.F. B(usscher)  
 begin 19e eeuw 1 blad  
 De tafel is gebruikt om zeekaarten te verbeteren.  
 Gedeponeerde archieven, Busscher.
- 962** 'Kaart van de Sociëteitslanden bij Tje-and-joer.', getekend door Beetjes.  
 Manuscript.  
 begin 19e eeuw 1 blad  
 Schaal van 4.800 rijnl. roeden of 12 palen (1:75.000)  
 De Wilde eigenaar.

- E1-.12** 'Geteekende kaart van de Preanger regentschappen'. Manuscript en Gekleurd. 1 portefeuille  
 begin 19e eeuw  
 Schaal 20 mijlen van 60 m in de graad (1:103.000)  
 Bevat 13 bladen. Mogelijk de voorganger of een variant van inv.nr. 966.1-.20.
- E1** Verzamelingsblad (Bladwijzer)
- E1.1** Blad 1
- E1.2** Blad 2
- E1.3** Blad 3
- E1.4** Blad 4
- E1.5** Blad 5
- E1.6** Blad 6
- E1.7** Blad 7
- E1.8** Blad 8
- E1.9** Blad 9
- E1.10** Blad 10
- E1.11** Blad 11
- E1.12** Blad 12
- 966.1-.20** 'Kaart der Preanger Regentschappen en Crawang.' Kopie van J.T. Bik naar de kaart van de heer Beetjes. Manuscript. Gekleurd. 20 bladen  
 begin 19e eeuw  
 Schaal 20 mijlen van 60 m in de graad (1:103.000)  
 Bladen vormen tezamen één geheel. Voor andere variant zie inv.nrs. E1-E1.12.
- 966.1** Blad 1  
 Gefacsimileerd in *Grote Atlas van de Oost-Indische Compagnie* deel II p. 323.
- 966.2** Blad 2  
 Gefacsimileerd in *Grote Atlas van de Oost-Indische Compagnie* deel II p. 325.
- 966.3** Blad 3  
 Gefacsimileerd in *Grote Atlas van de Oost-Indische Compagnie* deel II p. 327.
- 966.4** Blad 4  
 Gefacsimileerd in *Grote Atlas van de Oost-Indische Compagnie* deel II p. 329.
- 966.5** Blad 5
- 966.6** Blad 6  
 Gefacsimileerd in *Grote Atlas van de Oost-Indische Compagnie* deel II p. 322.
- 966.7** Blad 7  
 Gefacsimileerd in *Grote Atlas van de Oost-Indische Compagnie* deel II p. 324.
- 966.8** Blad 8  
 Gefacsimileerd in *Grote Atlas van de Oost-Indische Compagnie* deel II p. 326.
- 966.9** Blad 9  
 Gefacsimileerd in *Grote Atlas van de Oost-Indische Compagnie* deel II p. 328.
- 966.10** Blad 10
- 966.11** Blad 11  
 Gefacsimileerd in *Grote Atlas van de Oost-Indische Compagnie* deel II p. 331.
- 966.12** Blad 12  
 Gefacsimileerd in *Grote Atlas van de Oost-Indische Compagnie* deel II p. 333.
- 966.13** Blad 13  
 Gefacsimileerd in *Grote Atlas van de Oost-Indische Compagnie* deel II p. 335.
- 966.14** Blad 14  
 Gefacsimileerd in *Grote Atlas van de Oost-Indische Compagnie* deel II p. 337.
- 966.15** Blad 15  
 Gefacsimileerd in *Grote Atlas van de Oost-Indische Compagnie* deel II p. 339.
- 966.16** Blad 16  
 Gefacsimileerd in *Grote Atlas van de Oost-Indische Compagnie* deel II p. 330.
- 966.17** Blad 17  
 Gefacsimileerd in *Grote Atlas van de Oost-Indische Compagnie* deel II p. 332.
- 966.18** Blad 18  
 Gefacsimileerd in *Grote Atlas van de Oost-Indische Compagnie* deel II p. 334.
- 966.19** Blad 19

- Gefacsimileerd in *Grote Atlas van de Oost-Indische Compagnie* deel II p. 336.  
**966.20** Blad 20  
 Gefacsimileerd in *Grote Atlas van de Oost-Indische Compagnie* deel II p. 338.
- 963** 'Nieuwe kaart van het eiland Java.' Met plan van Batavia en omliggende landen. Uitgave van Mortier, Covens & Zoon, Amsterdam. Litho. Gekleurd. 1815 1 blad
- 960** 'Kaart van de Bataviasche Ommelanden, met de verdeling van de Stads- en Buitenzorgsche Jurisdictien benevens de Noord-ooster, Zuid-ooster, Noord-wester en Zuidwester Schouten Districten. Met de daarin gelegene differente Landerijen.' Getekend door P.C. Karseboom. Kopie van C. Muijsken. Manuscript. 1816 1 blad
- 135** 'A map of Java.' Samengesteld uit metingen gedaan tijdens de Engelse tijd. Behoort bij het verslag van Java door Thomas Stamford Raffles. Gegraveerd door J. Walker, Londen. 1817 1 blad
- 961** 'Kaart van de residentie Bantam.' Getekend door J.A. du Bois, gewezen kapitein der genie. Kopie van J.T. Bik. 1818 1 blad
- 134** 'Kaart van het eiland Java.' Getekend door luitenant-ingenieur B. Sauerland en de dessinateur der genie J.A. Latour. 1822 1 blad
- 788** 'Kaart van de residentie Bezoekie, uit onderscheidene schetsen meetkundig te zaam gebracht en nagemeten.' Getekend door de resident P. Langewagen. Met de indeling en lijst van de bevolking. 1825 1 blad
- 243** 'Kaart van een gedeelte van het oorlogstoneel op Java.' Getekend door kadet-ingenieur W. van der Riet. 1827 1 blad  
 Schaal 3 palen op de rijnl. duim (1:173.000)
- 100** 'Calque van het oorlogstoneel op Java met het plan der positiën van het leger in de Vorstenlanden en de aldaar successief opgerichte redoutes.' Getekend door kapitein-adjutant De Stuers en luitenant-ingenieur Kortz. 1828 1 blad  
 Schaal van 8 palen op de rijnl. duim (1:460.000)  
 Zie Min. v. Koloniën, toegang 2.10.01 inv.nr. 4132: stukken over de onlusten in de Vorstenlanden.
- 133** 'Kaart der Vorstenlanden op het eiland Java.' Manuscript. 1828 1 blad  
 Schaal van 8 palen op de rijnl. duim (1:460.000)
- 255** 'Calque van het oorlogstoneel op Java met het plan der positiën van het leger in de Vorstenlanden en de aldaar successief opgerichte redoutes.' Getekend door kapitein-adjutant De Stuers en luitenant-ingenieur Kortz. 1828 1 blad  
 Schaal van 8 palen op de rijnl. duim (1:460.000)
- 540** 'Kaart der Vorstenlanden op het eiland Java.'

- 1828 1 blad  
Schaal van 8 palen op de rijnl. duim (1:460.000).  
Zie rapport 24 sept. 1828.
- 71** 'Kaart van het voornaamste gedeelte van het toneel des oorlogs in den Vorstenlanden van Java, met aanwijzing der bittings (redoutes) en der positiën van het leger, te rekenen van den aanvang der onlusten in 1825 tot op den 1sten Januari 1830.' Ontworpen in het hoofdkwartier te Magelang door majoor-adjutant De Stuers. Manuscript.  
1830 1 blad  
Schaal 3 palen op de rijnl. duim (1:173.000)
- 88** 'Geteekende schets van de Vorstenlanden op Java.'  
ca. 1830 1 blad  
Behoort bij geheim kabinetsverbaal van 15 december 1830 nr. 102t en missive van de G.G. van 6 juli 1830 nr. 322-21.
- 90** 'Kaart van het eiland Java.' Uitgave door F. Hurter, Schaffhausen. Litho.  
1830 1 blad  
Schaal 15 duitse mijlen in een graad (1:4.000.000)
- 73** 'Kaart van Java en Madura voorzien van een staat van het aantal inwoners en oppervlakte aanduiding.' Met inzetten van Batavia, de Wijnkoopse Baai, de rede Tjipattat, de rede Tjilatjap en de Baai Pattjietan. Manuscript.  
ca. 1830 1 blad  
Schaal 60 palen = ca. 16 cm (1:565.500)
- 82.1-4** Carte de la rivière de Kedirie ou de Soerabaija (Surabaya)  
ca. 1830 4 bladen, manuscript  
Schaal 15 mijl op een graad (1:75.000)  
Opgenomen en ontworpen door luitenant-kolonel Holgard. Met de hand ingekleurd.  
**82.1** Blad 1. Linksboven  
**82.2** Blad 2. Rechtsboven  
**82.3** Blad 3. Linksonder  
**82.4** Blad 4. Rechtsonder
- 4036.1-2** 'Militaire verkenning van een gedeelte der noordkust van de residentie Semarang, gelegen tusschen Damak en Kandal.' Met aparte aanduiding van diepte van vaarwaters in de diverse riviermondingen. Manuscript. Gekleurd.  
ca. 1832 2 bladen  
Schaal (1:57.600)  
Twee versies van dezelfde kaart, die verschillen bevatten in de opmaak/vorm.  
Cat. Sectie Krijgsgeschiedenis nr. 250.  
**4036.1** Eerste exemplaar  
**4036.2** Tweede exemplaar
- 85** 'Nieuwe kaart van de eerste groote militaire afdeeling uitmakende het Westelijkste gedeelte van het eiland Java, strekkende van Java's Westhoek tot de rivier Lazarie.' Getekend door J.T. Busscher.  
1835 1 blad  
Schaal ca. 1:590.000.  
Gedeponeerde archieven, Busscher nr. 84.
- 86** 'Kaart van de tweede groote militaire afdeeling uitmakende het middelste gedeelte van het eiland Java, strekkende van Oedjong Lazarie tot Toeban.' Getekend door J.T. Busscher. Manuscript.  
1835 1 blad

Schaal ca. 1:590.000.  
Gedeponeerde archieven, Busscher nr. 85.

- 87** 'Nieuwe kaart van de derde groote militaire afdeeling, uitmakende het oostelijk gedeelte van het eiland Java met het eiland Madura en de Sumanapsche eilanden.' Getekend door J.T. Busscher. Manuscript.  
1835 1 blad  
Schaal (1:590.000)  
Gedeponeerde archieven, Busscher nr. 86.
- 4045** 'Kaart van de omtrek van Sourabaya.' Topografisch militaire kaart. Getekend door F. Schnell. Manuscript. Gekleurd.  
ca. 1835 1 blad  
Schaal 1:14.400.  
Cat. Sectie Krijgsgeschiedenis nr. 259.
- 766** 'Etappenkaart van Java.' Samengesteld door luitenant-kolonel der genie W. Brouwer in opdracht van de min. van koloniën Van den Bosch. Gedrukt bij de Directie der militaire verkenningen, Leiden.  
1836 1 blad  
Met aanduiding van de lengte in palen bij de etappen.
- 512** 'Kaart van de residentie Batavia en de afdeeling Buitenzorg.' Kopie getekend bij de Geografische Afdeling van het Statistiek Bureau der Algemene Secretarie.  
Manuscript.  
1837-1840 1 blad  
Schaal ca. 1:28.000.  
Bevat de gronden van en verhuurd aan chinezen. Behoort bij het rapport van 25 december 1837 der kommissie benoemd bij Besluit van 13 aug. 1837. Behoort bij geheim koloniaal verbaal van 4 juli 1840 Z 9 nr. 20.
- 4007** 'Kaart van de omstreken enz. van Batavia.' Getekend door kapt. der genie Schönermark. Manuscript. Gekleurd.  
ca. 1838 1 blad  
Cat. Sectie Krijgsgeschiedenis nr. 220.
- 4061.1-.2** Plan eener positie aan de rivier Toentang. Geografisch overzicht met hoogteaanduidingen en vermelding van verschillende versterkingen (forten en verdedigingswerken) gelegen bij de vlakte van Ambarawa, Midden-Java  
ca. 1843 2 bladen, manuscript  
Schaal 1:28.000.  
Opgenomen door B. de Perez, luit. ter zee. Ingekleurd door Von Etdorff, luit. der sappeurs.  
Gekleurd.  
Bestrijkt hetzelfde gebied als inv.nr. 4063.  
Cat. Sectie Krijgsgeschiedenis 273.  
**4061.1** Eerste exemplaar  
**4061.2** Tweede exemplaar
- 547.1-3** Itineraire kaart van het eiland Java, voorstellende de voormalige 1e, 2e en 3e groote militaire afdeeling  
1843 3 bladen  
Ontworpen door H. Dickmann.  
**547.1** Blad 1.  
**547.2** Blad 2.  
**547.3** Blad 3.
- 489A-G** Kaarten van het terrein vanaf bewesten de monding van Semarangsche rivier tot

- bezuiden het fort van Oenarang  
ca. 1844 7 bladen, manuscript  
Schaal: diverse schalen  
Opgenomen in 1843. Ontworpen door Uhlenbeck en Den Dolder. Gekopieerd door Michel Jung.  
Met ontwerp van een ijzeren spoorweg van Semarang naar Djokjokarta en Soerakarta, met een zijtak naar Magallan, waarop afstanden staan aangegeven.
- 489A** Blad 1. Plan over het terrein vanaf Semarang tot Oenarang [...] projectie voor het aanleggen van een spoorweg
- 489B** Blad 2. Ontwerp van een IJzeren Spoorweg van Samarang naar Djocjocarta en Surakarta, met eene zijtak op Magellan
- 489C** Blad 3. Topographische kaart van het terrein van af bewesten de monding van Semarangsche rivier tot bezuiden het fort van Oenarang (met fort Prins van Oranje)
- 489D** Blad 4. Topographische kaart, deelblad
- 489E** Blad 5. Topographische kaart, deelblad
- 489F** Blad 6. Topographische kaart, deelblad
- 489G** Blad 7. Topographische kaart, deelblad
- 608** 'Topographische kaart, samengesteld uit de kaart van het terrein langs den postweg der Kediri'sche rivier van af de brug bij Wonoromo nabij Soerabaya tot aan Kartosono enz., tot aanduiding der richting, waarin waarschijnlijk de weg zal lopen, daar te stellen van Soerabaya naar Ngawie en Solo.' Opgenomen door Uhlenbeck en in kaart gebracht door Eekhout. Schaal van 25 meters op de ned. duim (1:2.500). Manuscript.  
1844 1 blad
- 612** 'Kaart van het eiland Java.' Blad 1. Vervaardigd door generaal van der Wijck en gegraveerd en gedrukt bij het departement van oorlog.  
1845 1 blad  
Schaal 1:500.000.
- 591, 605A-B** Kaart van het eiland Java  
1845 3 bladen, gedrukt  
Schaal 1:700.000.  
Samengesteld door C.W.M. van de Velde, luitenant ter zee. In opdracht van J.C. Baud, minister van koloniën.  
De bijbehorende aantekeningen nr. 346 der Catalogus Bibliotheek Koloniën.
- 591** Gemonteerd exemplaar
- 605A-605B** Losbladig exemplaar 2 bladen
- 605A** Blad 1. Linkerdeel
- 605B** Blad 2. Rechterdeel
- 4024.1-2** 'Kaart van den omtrek van Ngawie.' Topografische kaart met hoogteaanduiding. Getekend door W.C.B. von Schierbrand, 2e luit. adj. der genie. Manuscript. Gekleurd.  
ca. 1845 2 bladen  
Twee versies van dezelfde kaart, die verschillen bevatten in de opmaak/vorm.  
Cat. Sectie Krijgsgeschiedenis nr. 238.  
Met Fort Van Den Bosch afgebeeld.
- 4024.1** Eerste exemplaar
- 4024.2** Tweede exemplaar
- 4063** Situatiekaart der vesting Willem I en van de in derzelve omtrek aan te leggen sterkten bij Watoemaklan, bezuiden de rivier Toentang, te Tjandiedoekoe en bij

- Wawar. Geografische overzichtskaart met aanduiding van militaire objecten gelegen bij de vlakte van Ambarawa, Midden-Java  
1846 1 blad, manuscript  
Schaal 1:25.000.  
Bestrijkt hetzelfde gebied als inv.nr. 4061. Zie voor afgebeelde forten en objecten inv.nrs. 4058.1 t/m 4060.14 en 4062.1 t/m 4062.10. Gekleurd.  
Cat. Sectie Krijgsgeschiedenis nr. 275.
- 613** 'Carte de Pékalongan, résidence à l'île de Java.' Getekend door Dr. F. Epp.  
1847 1 blad
- 767** 'Kaart der residentie Batavia opgenomen op last der Regeering.' Manuscript.  
1849-1850 1 blad  
Schaal 1:50.000.
- 794** 'Kaart der rivieren, wegen, particuliere landgoederen en van de verdere indeeling der residentie Batavia.' Samengesteld onder toezicht van kapitein der genie Van Staveren door lts. Bappard, Beijerinck en Steck en sergeant Strauss. Manuscript.  
1849-1850 1 blad  
Schaal 1:50.000.  
Zie Min. v. Koloniën, toegang 2.10.01 inv.nr. 3069: tabellarische beschrijving van wegen, rivieren, percelen met aantal inwoners.
- 74** 'Geteekende schets der omtrekken van de eilanden Java en Madura.' Getekend door P. Melvill van Carnbee.  
ca. 1850 1 blad
- 640.1-4** 'Kaart van Java en Madura. West- en oostblad.' Getekend door Le Clercq. Uitgave van W.P. van Stockum, Den Haag. Litho door J.A. Bogaerts, Breda.  
1850 4 bladen, gedrukt  
Schaal 1:1.000.000.  
Bevat dubbelen.
- 640.1** Blad 1. Linkerdeel  
**640.2** Blad 2. Rechterdeel  
**640.3** Blad 1. Linkerdeel  
**640.4** Blad 2. Rechterdeel
- 964** 'Figuratieve kaart der in de afdeeling Damak gegraven uitwateringskanalen.' Residentie Japara. Manuscript.  
ca. 1851 1 blad
- 696.1-23** Kaart van het eiland Java  
1854-1855 23 bladen  
Schaal 1:350.000.  
Samengesteld door Dr. F. Junghuhn tijdens zijn reizen in 1835-1848.  
Uitgave in opdracht van de min. van koloniën Chs. F. Pahud. Litho van A.J. Bogaerts, Breda.
- 696.1-15** Eerste exemplaar, manuscript, 1854  
Met aantekeningen voor graveur.
- 696.1-11** Inzetten voor graveur  
Ongekleurd.
- 696.1** Blad 1  
**696.2** Blad 2  
**696.3** Blad 3  
**696.4** Blad 4  
**696.5** Blad 5



	<b>696.6</b>	Blad 6	
	<b>696.7</b>	Blad 7	
	<b>696.8</b>	Blad 8	
	<b>696.9</b>	Blad 9	
	<b>696.10</b>	Blad 10	
	<b>696.11</b>	Blad 11	
	<b>696.12-.15</b>	Ontwerpen kaartbladen Gekleurd.	
	<b>696.12</b>	Blad 1	
	<b>696.13</b>	Blad 2	
	<b>696.14</b>	Blad 3	
	<b>696.15</b>	Blad 4	
<b>696.16-.18</b>	Tweede exemplaar, gedrukt, 1855 Ongekleurd. Incompleet exemplaar.		
	<b>696.16</b>	Blad 1	
	<b>696.17</b>	Blad 2	
	<b>696.18</b>	Blad 3	
<b>696-19-.23</b>	Derde exemplaar, gedrukt, 1855 Definitieve versie. Gekleurd.		
	<b>696.19</b>	Blad 1	
	<b>696.20</b>	Blad 2	
	<b>696.21</b>	Blad 3	
	<b>696.22</b>	Blad 4	
	<b>696.23</b>	Blad 4	
	Bevat afwijkende datum (1854), mogelijk drukfout, kleur is te sterk aangezet.		
<b>704</b>	'Kaart van de telegraaflijnen op Java.' 1856 Schaal 1:5.000.000.		1 blad
<b>795</b>	'Kaart der rivieren, wegen, particuliere landgoederen en van de verdere indeeling van de assistent-residentie Buitenzorg.' Manuscript. 1858 Schaal 1:50.000.		1 blad
<b>728</b>	'Kaart der telegraaflijnen op Java.' Getekend door E. Poublon. 1859		1 blad
<b>div.nrs.</b>	Kaarten van de spoorweg tussen Semarang en de Vorstenlanden. Ontwerpen en definitieve plannen 1862-1869 Zie ook inv.nr. 801.		7 bladen
	<b>791</b>	'Kaart der geprojecteerde spoorwegen tusschen Samarang en de Vorstenlanden.' Uitgave van het Topografisch Bureau, Batavia. ca. 1862, 1 blad Schaal 1:200.000. Zie Koloniën-supplement, toegang 2.10.03, nr. 33: technische gegevens betreffende de spoorweg.	
	<b>819</b>	'Spoorwegschems van Semarang over Tempoeran en Soerakarta naar Djokjokarta met eenen zijtak van Tempoeran over Poentang tot Willem I.' Opgenomen door hoofdingenieur der Nederlandsch-Indischen Spoorwegmaatschappij De Bordes. ca. 1863 , 1 blad	

- Schaal 1:200.000.  
Bijlage van het Verslag der Maatschappij. nr. 1728 der Catalogus Bibliotheek Koloniën.
- 842** 'Kaart van den spoorweg Semarang-Vorstenlanden, IVe sectie Kedoeng-Djatti-Willem I.' Uitgave Den Haag. Litho. 1866 , 1 blad  
Schaal 1:25.000.
- 931.1-2** 'Kaart van den spoorweg van Semarang naar de Vorstenlanden. Noord- en zuidblad.' Uitgave Semarang. 1869  
2 bladen  
Schaal 1:200.000.  
**931.1** Noordblad  
**931.2** Zuidblad
- 5054-5055** 'Semarang-Solo. Lengte-profielen van de aanleg van spoor- en grindwegen van Semarang naar Solo.' ca. 1862  
2 bladen  
Behoort bij verbaal van koloniën 8 november 1862 nr. 12.  
**5054** Blad 1  
**5055** Blad 2
- 6526.3** Afstandwijzer van residenties van Java. Bijlage II  
ca. 1860  
1 blad, gedrukt  
Gemaakt ingevolge gouvernementsbesluit d.d. 7 augustus 1860 nr. 15 op het topografische bureau.  
Stoomdruk van J. van Boekhoven, Utrecht.  
Zie: Staatsblad 1862 nr. 41
- 6502** Afstandwijzer van de Residentie Preanger Regentschappen. Bijlage VII  
ca. 1860  
1 blad, gedrukt  
Behoort bij Gouv. besluit van 7 augustus 1860 nr. 15, zie Koloniën-supplement, toegang 2.10.03, nr. 50.
- 6551** 'Kaart van een concessieaanvraag op Midden-Java tussen Poerwodadi en Sragen.'  
Ingetekend op een kaart uitgegeven door J. Smulders.  
ca. 1862  
1 blad  
Schaal (1:50.000)  
Bijlage II bij het verslag van 6 nov.-22 dec. 1862 nr. 345.
- 801.1-5** Kaarten behorende bij de zitting van de Tweede Kamer 1863-1864 (LXXII) over de spoorweg van Semarang naar de Vorstenlanden  
1862-1864  
5 bladen  
Schaal: diverse schalen  
Manuscript en druk (Litho). Uitgave van J. Smulders en Co., Den Haag.  
Behoort bij verbaal ministerie van koloniën van 8 nov. 1862 nr. 12; zie ook bijlagen der Handelingen van de Staten-Generaal, Zitting 1863-1864, nr. LXII.
- 801.1** Kaart der voornaamste wegen in de residentie Semarang, Soerabaija, Djocjakarta en Kadoe  
Schaal 1:200.000.  
Bijlage V no. 29 bij brief van minister.
- 801.2** Aanwijzingen van eenige verkeerde bijgevoegde cijfers bij voorgaande kaart  
Bijlage missive no. 183.
- 801.3** Kaart der houtbosschen in de residentie Semarang  
Bijlage VI no. 30 bij brief van minister.
- 801.4** Kaart der vlakke bezuiden Poerwodadie (Grobo-gan)  
Schaal 1:50.000.  
Bijlage II van het verslag no. 5.
- 801.5** Productieweg en hoogtekaart van het spoorwegterrein op Midden-

Java  
Schaal 1:200.000.  
Bijlage 1 van het verslag no. 4.

- 965.1-6** Kaart van d'Bataviasche Ommelanden met de verdeeling van de stad en Buitenzorgsche Jurisdicctie als mede de Noord-oosten, Zuid-oosten, Noord-westen en Zuid-westen Schouten Districten met de daarin gelegene differente Landerijen (1:50.000). Getekend door kapitein der genie Van Staveren voor generaal Besier. Manuscript.  
ca. 1864 6 bladen, manuscript  
Schaal 6.000 R. Roeden (1:50.000).  
Getekend door kapitein der genie Van Staveren voor generaal Besier.  
Zie ook inv.nr. 960.
- 965.1** Blad 1  
**965.2** Blad 2  
**965.3** Blad 3  
**965.4** Blad 4  
**965.5** Blad 5  
**965.6** Blad 6
- div.nrs.** Kaarten van de djatibosschen op Oost-Java  
ca. 1865-1871 59 bladen  
Linnencalques.  
Schaal 1:25.000 ; schaal 1:100.000.  
De kaartbladen gaan over verschillende districten binnen de genoemde residentie.  
Zie ook inv.nr. 1621A1 t/m 1621Z2
- 855A-G** Residentie Kediri. Oost-Java 8 bladen  
Behoort bij verbaal van 8 oktober 1866 nr. 37.  
**855A** Overzichtskaart Kediri  
Schaal 1:100.000.  
**855B** Blad 1  
**855C** Blad 2  
**855D1** Blad 3  
**855D2** Blad 4  
**855E** Blad 5  
**855F** Blad 6  
**855G** Blad 7
- 868A-G** Residentie Rembang. Oost-Java, 1869 20 bladen  
Behoort bij verbaal van 1 mei 1869 nr. 38.  
**868A** Overzichtskaart Rembang  
Schaal 1:100.000.  
**868B1** Blad 1  
**868B2** Blad 2  
**868B3** Blad 3  
**868B4** Blad 4  
**868B5** Blad 5  
**868C1** Blad 6  
**868C2** Blad 7  
**868D1** Blad 8  
**868D2** Blad 9  
**868D3** Blad 10  
**868E1** Blad 11  
**868E2** Blad 12

	<b>868E3</b>	Blad 13	
	<b>868E4</b>	Blad 14	
	<b>868E5</b>	Blad 15	
	<b>868F1</b>	Blad 16	
	<b>868F2</b>	Blad 17	
	<b>868F3</b>	Blad 18	
	<b>868F4</b>	Blad 19	
	<b>868G</b>	Blad 20	
		Ontbreekt	
<b>889-889K</b>	Residentie Madioen. Oost-Java, ca. 1867		
			19 bladen
		Behoort bij verbaal van 17 juni 1867 nr. 72.	
	<b>889</b>	Overzichtskaart Madioen	
		Schaal: 1:100.000.	
	<b>889AI-AIV</b>	Kaart A	
		Schaal: 1:25.000.	
	<b>889AI</b>	Blad 1	
	<b>889AII</b>	Blad 2	
	<b>889AIII</b>	Blad 3	
	<b>889AIV</b>	Blad 4	
	<b>889B</b>	Kaart B	
		Schaal: 1:25.000.	
	<b>889CI-CIV</b>	Kaart C	
		Schaal: 1:25.000.	
	<b>889CI</b>	Blad 1	
	<b>889CII</b>	Blad 2	
	<b>889CIII</b>	Blad 3	
	<b>889CIV</b>	Blad 4	
	<b>889D</b>	Kaart D	
		Schaal: 1:25.000.	
	<b>889E</b>	Kaart E	
		Schaal: 1:25.000.	
	<b>889FI-FII</b>	Kaart F	
		Schaal: 1:25.000.	
	<b>889FI</b>	Blad 1	
	<b>889FII</b>	Blad 2	
	<b>889GI-GII</b>	Kaart G	
		Schaal: 1:25.000.	
	<b>889GI</b>	Blad 1	
	<b>889GII</b>	Blad 2	
	<b>889H</b>	Kaart H	
		Schaal: 1:25.000.	
	<b>889J</b>	Kaart J	
		Schaal: 1:25.000.	
	<b>889K</b>	Kaart K	
		Schaal: 1:25.000.	
<b>900.1-.2</b>	Overzichtskaart Pekalongan, ca. 1866		
			2 bladen
		Schaal 1:20.000.	
		Behoort bij verbaal van 28 februari 1868 nr. 42.	
	<b>900.1</b>	Overzichtskaart Pekalongan	

- Behoort bij verbaal van 28 februari 1868 nr. 42  
**900.2** Overzichtskaart Tjiomas/Tjomas  
 Verwijzing naar geheim verbaal: blz 52. raport Czemski 26 juni 1886 V geh.
- 901** Overzichtskaart Tagal, ca. 1866, 1 blad  
 Schaal 1:100.000.  
 Exh. 28 februari 1868 nr. 42.
- 902** Overzichtskaart Japara, ca. 1865, 1 blad  
 Schaal 1:100.000.  
 Exh. 9 maart 1868 nr. 97.
- 903.1-.2** Overzichtskaart Probolingo, ca. 1866  
 Schaal 1:100.000. 2 bladen
- 903.1** Blad 1
- 903.2** Blad 2
- 904.1-.2** Overzichtskaart Bezoeki, ca. 1866  
 Schaal 1:100.000. 2 bladen
- 904.1** Blad 1
- 904.2** Blad 2
- 905** Overzichtskaart Pasoeroean, ca. 1871, 1 blad  
 Schaal 1:100.000.
- 923** Overzichtskaart Semarang, 1868-1869, 1 blad  
 Schaal 1:100.000.
- 955** Overzichtskaart Soerakarta, ca. 1871, 1 blad  
 Schaal 1:100.000.  
 Behoort bij verbaal van 5 januari 1871 nr. 98.
- 983** Overzichtskaart Cheribon, ca. 1871, 1 blad  
 Schaal 1:100.000.
- 984** Overzichtskaart Krawang, ca. 1871, 1 blad  
 Schaal 1:100.000.
- 830** Kaart van Java  
 1866 1 blad, gedrukt  
 Schaal van 1:600.000.  
 Getekend door S.H. Serné. Litho van J. Smulders & Co., Den Haag en Amsterdam.
- 1213** Java en Madoera  
 1866 1 blad, gedrukt  
 Schaal van 1:950.000.  
 Niet raadpleegbaar  
 Bewerkt onder toezicht van Dr. I. Dornseiffen. Uitgave van Seyffardt's Boekhandel, Amsterdam.
- 1024** Kaart van de afdeeling Patjitan der residentie Madioen  
 1867-1871 1 portefeuille  
 Schaal 1:20.000.  
 Uitgave van het Topografisch Bureau, Batavia. Foto-autografie.  
 Let op: meerdere bladen onder één inv.nr. geplaatst.  
 Zie Gouvernementsbesluit van 7 juli 1864 nr. 29.
- 912** Eiland Java. Aanwijzing der geprojecteerde spoorweglijnen volgens de aanvraag om concessie  
 ca. 1869 1 blad  
 Getekend door Banck c.s.  
 Zie Tijdeman nr. 1564 der Catalogus Bibliotheek Koloniën.
- 6598** Topografische Residentiekaart der residentie Bagelen

ca. 1869 4 bladen, gedrukt  
 Schaal 1:100.000.  
 Uitgave van de Topografische Inrichting, Den Haag. Litho. Gekleurd.  
 Zie ook de residentiekaarten bij inv.nrs. B2.1.1-B2.22.12.

**6599** Topografische Residentiekaart der residentie Pekalongan 1 blad, gedrukt  
 ca. 1869  
 Schaal 1:100.000.  
 Opgenomen door G.F.M. Bajetto. Uitgave van de Topografische Inrichting, Den Haag. Litho.  
 Gekleurd.  
 Zie ook de residentiekaarten bij inv.nrs. B2.1.1-B2.22.12.

### B2.1.1-B2.22.12

Residentiekaarten van Java 298 bladen  
 1869-1914  
 chromolithografie  
 Schaal 1:100.000  
 Uitgaven van de Topografische Inrichting, Den Haag. De triangulatiegegevens zijn in rood gedrukt.  
 Binnen deze serie bevinden zich diverse herziene versies. Binnen 4.MIKO zijn ook andere versies te vinden, wanneer gezocht wordt op de term "Topografische residentiekaart".

**B2.1.1-.6** Topographische kaart van de residentie Bantam, 1897  
 Schaal 1:100.000.  
 Opgenomen in 1878-1885.

- B2.1.1** Residentie Bantam. Omslag met titel
- B2.1.2** Residentie Bantam. Deelblad 1, 1897
- B2.1.3** Residentie Bantam. Deelblad 2, 1897
- B2.1.4** Residentie Bantam. Deelblad 3, 1897
- B2.1.5** Residentie Bantam. Deelblad 4, 1897
- B2.1.6** Residentie Bantam. Deelblad 5, 1897

**B2.2.1-.6** Topographische kaart van de residentie Batavia, 1882-1883  
 Schaal 1:100.000.  
 Opgenomen in 1849-1853 en 1869-1879.

- B2.2.1** Residentie Batavia. Omslag met titel
- B2.2.2** Residentie Batavia. Deelblad 1, 1882-1883
- B2.2.3** Residentie Batavia. Deelblad 2, 1882-1883
- B2.2.4** Residentie Batavia. Deelblad 3, 1882-1883
- B2.2.5** Residentie Batavia. Deelblad 4, 1882-1883
- B2.2.6** Residentie Batavia. Gemonteerd exemplaar, 1882-1884

**B2.3.1-.31** Topographische kaart van de residentie Preanger Regentschappen, 1894  
 Schaal 1:100.000.  
 Opgenomen in 1871-1886.

- B2.3.1-.16** 1e exemplaar
- B2.3.1** Residentie Preanger Regentschappen. Omslag met titel
  - B2.3.2** Residentie Preanger Regentschappen. Deelblad 1, 1894
  - B2.3.3** Residentie Preanger Regentschappen. Deelblad 2, 1894
  - B2.3.4** Residentie Preanger Regentschappen. Deelblad 3, 1894
  - B2.3.5** Residentie Preanger Regentschappen.

- B2.3.6** Deelblad 4, 1894  
Residentie Preanger Regentschappen.  
Deelblad 5, 1894
- B2.3.7** Residentie Preanger Regentschappen.  
Deelblad 6, 1894
- B2.3.8** Residentie Preanger Regentschappen.  
Deelblad 7, 1894
- B2.3.9** Residentie Preanger Regentschappen.  
Deelblad 8, 1894
- B2.3.10** Residentie Preanger Regentschappen.  
Deelblad 9, 1894
- B2.3.11** Residentie Preanger Regentschappen.  
Deelblad 10, 1894
- B2.3.12** Residentie Preanger Regentschappen.  
Deelblad 11, 1894
- B2.3.13** Residentie Preanger Regentschappen.  
Deelblad 12, 1894
- B2.3.14** Residentie Preanger Regentschappen.  
Deelblad 13, 1894
- B2.3.15** Residentie Preanger Regentschappen.  
Deelblad 14, 1894
- B2.3.16** Residentie Preanger Regentschappen.  
Deelblad 15, 1894
- B2.3.17-31** ze exemplaar (dubbel)  
Blad 2 ontbreekt.
- B2.3.17** Residentie Preanger Regentschappen.  
Omslag met titel
- B2.3.18** Residentie Preanger Regentschappen.  
Deelblad 1, 1894
- B2.3.19** Residentie Preanger Regentschappen.  
Deelblad 3, 1894
- B2.3.20** Residentie Preanger Regentschappen.  
Deelblad 4, 1894
- B2.3.21** Residentie Preanger Regentschappen.  
Deelblad 5, 1894
- B2.3.22** Residentie Preanger Regentschappen.  
Deelblad 6, 1894
- B2.3.23** Residentie Preanger Regentschappen.  
Deelblad 7, 1894
- B2.3.24** Residentie Preanger Regentschappen.  
Deelblad 8, 1894
- B2.3.25** Residentie Preanger Regentschappen.  
Deelblad 9, 1894
- B2.3.26** Residentie Preanger Regentschappen.  
Deelblad 10, 1894
- B2.3.27** Residentie Preanger Regentschappen.  
Deelblad 11, 1894
- B2.3.28** Residentie Preanger Regentschappen.  
Deelblad 12, 1894
- B2.3.29** Residentie Preanger Regentschappen.  
Deelblad 13, 1894
- B2.3.30** Residentie Preanger Regentschappen.  
Deelblad 14, 1894

- B2.3.31** Residentie Preanger Regentschappen.  
Deelblad 15, 1894
- B2.4.1-15** Topographische kaart van de residentie Krawang, 1877-1889  
Schaal 1:100.000.  
Opgenomen in 1866-1869.
- B2.4.1-5** 1e exemplaar
- B2.4.1** Residentie Krawang. Omslag met titel  
Verwijzing naar verbaal koloniën, d.d. 17 april  
1877, no. 8/842
- B2.4.2** Residentie Krawang. Deelblad 1, 1877
- B2.4.3** Residentie Krawang. Deelblad 2, 1877
- B2.4.4** Residentie Krawang. Deelblad 3, 1877
- B2.4.5** Residentie Krawang. Deelblad 4, 1877
- B2.4.6-10** 2e exemplaar (dubbel)
- B2.4.6** Residentie Krawang. Omslag met titel
- B2.4.7** Residentie Krawang. Deelblad 1, 1877
- B2.4.8** Residentie Krawang. Deelblad 2, 1877
- B2.4.9** Residentie Krawang. Deelblad 3, 1877
- B2.4.10** Residentie Krawang. Deelblad 4, 1877
- B2.4.11-15** 3e exemplaar (herziene versie)
- B2.4.11** Residentie Krawang. Omslag met titel
- B2.4.12** Residentie Krawang. Deelblad 1, 1889
- B2.4.13** Residentie Krawang. Deelblad 2, 1889
- B2.4.14** Residentie Krawang. Deelblad 3, 1889
- B2.4.15** Residentie Krawang. Deelblad 4, 1889
- B2.5.1-14** Topographische kaart van de residentie Cheribon, 1877-1909  
Schaal 1:100.000.  
Opgenomen in 1853-1857.
- B2.5.1-7** 1e exemplaar
- B2.5.1** Residentie Cheribon. Omslag met titel
- B2.5.2** Residentie Cheribon. Deelblad 1, 1877
- B2.5.3** Residentie Cheribon. Deelblad 2, 1877
- B2.5.4** Residentie Cheribon. Deelblad 3, 1877
- B2.5.5** Residentie Cheribon. Deelblad 4, 1877
- B2.5.6** Residentie Cheribon. Deelblad 5, 1877
- B2.5.7** Residentie Cheribon. Deelblad 6, 1877
- B2.5.8-14** 2e exemplaar (herziene versie)
- B2.5.8** Residentie Cheribon. Omslag met titel
- B2.5.9** Residentie Cheribon. Deelblad 1, 1909
- B2.5.10** Residentie Cheribon. Deelblad 2, 1909
- B2.5.11** Residentie Cheribon. Deelblad 3, 1909
- B2.5.12** Residentie Cheribon. Deelblad 4, 1909
- B2.5.13** Residentie Cheribon. Deelblad 5, 1909
- B2.5.14** Residentie Cheribon. Deelblad 6, 1909
- B2.6.1-9** Topographische kaart van de residentie Tegal, 1870-1895  
Schaal 1:100.000.  
Opgenomen in 1863-1866.



- B2.6.1-3** 1e exemplaar  
**B2.6.1** Residentie Tagal. Omslag met titel  
**B2.6.2** Residentie Tagal. Deelblad 1, 1870  
**B2.6.3** Residentie Tagal. Deelblad 2, 1870
- B2.6.4-6** 2e exemplaar (dubbel)  
**B2.6.4** Residentie Tagal. Omslag met titel  
**B2.6.5** Residentie Tagal. Deelblad 1, 1870  
**B2.6.6** Residentie Tagal. Deelblad 2, 1870
- B2.6.7-9** 3e exemplaar (herziene versie), 1870-1895  
**B2.6.7** Residentie Tegal. Omslag met titel  
 Betreft een herdruk (herziene versie).  
 Verwijzing naar verbaal koloniën, d.d. 2 januari  
 1896 no. 60.  
**B2.6.8** Residentie Tegal. Deelblad 1, 1895  
**B2.6.9** Residentie Tegal. Deelblad 2, 1895
- B2.7.1-6** Topographische kaart van de residentie Banjoemas, 1890-1892  
 Schaal 1:100.000.  
 Opgenomen in 1857-1860.
- B2.7.1-5** 1e exemplaar  
**B2.7.1** Residentie Banjoemas. Omslag met  
 titel, 1890  
**B2.7.2** Residentie Banjoemas. Deelblad 1,  
 1890  
**B2.7.3** Residentie Banjoemas. Deelblad 2,  
 1890  
**B2.7.4** Residentie Banjoemas. Deelblad 3,  
 1890  
**B2.7.5** Residentie Banjoemas. Gemonteerd  
 exemplaar 1, 1890  
**B2.7.6** Residentie Banjoemas. 2e exemplaar (herziene  
 versie), 1892  
 Gemonteerd exemplaar.
- B2.8.1-7** Topographische kaart van de residentie Pekalongan, 1892-1913  
 Schaal 1:100.000.  
 Opgenomen in 1863-1866.
- B2.8.1-3** 1e exemplaar  
**B2.8.1** Residentie Pekalongan. Omslag met  
 titel  
**B2.8.2** Residentie Pekalongan. Eerste  
 exemplaar, 1892  
**B2.8.3** Residentie Pekalongan. Tweede  
 exemplaar, 1892
- B2.8.4-7** 2e exemplaar (herziene versie)  
**B2.8.4** Residentie Pekalongan. Omslag met  
 titel  
 Verwijzing naar verbaal koloniën, d.d. 28 juni  
 1892, no. 17.  
**B2.8.5** Residentie Pekalongan. Derde  
 exemplaar, 1913

- B2.8.6** Residentie Pekalongan. Deelblad 1, 1913
- B2.8.7** Residentie Pekalongan. Deelblad 2, 1913
- B2.9.1-7** Topographische kaart van de residentie Bagelen, 1890  
Schaal 1:100.000.  
Opgenomen in 1857-1859.
- B2.9.1-5** 1e exemplaar (herziene versie)
- B2.9.1** Residentie Bagelen. Omslag met titel
- B2.9.2** Residentie Bagelen. Deelblad 1, 1890
- B2.9.3** Residentie Bagelen. Deelblad 2, 1890
- B2.9.4** Residentie Bagelen. Deelblad 3, 1890
- B2.9.5** Residentie Bagelen. Deelblad 4, 1890
- B2.9.6-7** 2e exemplaar (herziene versie)
- B2.9.6** Residentie Bagelen. Omslag met titel
- B2.9.7** Residentie Bagelen. Gemonteerd exemplaar, 1890
- B2.10.1-6** Topographische kaart van de residentie Kadoe, 1889 en z.j.  
Schaal 1:100.000.  
Opgenomen in 1860-1862.
- B2.10.1-3** 1e exemplaar
- B2.10.1** Residentie Kadoe. Omslag met titel
- B2.10.2** Residentie Kadoe. Deelblad 1, z.j.
- B2.10.3** Residentie Kadoe. Deelblad 2, z.j.
- B2.10.4-6** 2e exemplaar (herziene versie)
- B2.10.4** Residentie Kadoe. Omslag met titel
- B2.10.5** Residentie Kadoe. Gemonteerd exemplaar 1, z.j.
- B2.10.6** Residentie Kadoe. Gemonteerd exemplaar 2, 1889
- B2.11.1-20** Topographische kaart van de residentie Djokjakarta, 1892 en z.j.  
Schaal 1:100.000.  
Opgenomen in 1862-1864.
- B2.11.1-5** 1e exemplaar
- B2.11.1** Residentie Djokjakarta. Omslag met titel
- B2.11.2** Residentie Djokjakarta. Deelblad 1, z.j.
- B2.11.3** Residentie Djokjakarta. Deelblad 2, z.j.
- B2.11.4** Residentie Djokjakarta. Deelblad 3, z.j.
- B2.11.5** Residentie Djokjakarta. Deelblad 4, z.j.
- B2.11.6-10** 2e exemplaar (dubbel)
- B2.11.6** Residentie Djokjakarta. Omslag met titel
- B2.11.7** Residentie Djokjakarta. Deelblad 1, z.j.
- B2.11.8** Residentie Djokjakarta. Deelblad 2, z.j.
- B2.11.9** Residentie Djokjakarta. Deelblad 3, z.j.
- B2.11.10** Residentie Djokjakarta. Deelblad 4, z.j.

**B2.11.11-.15**

3e exemplaar (herziene versie), 1892

- B2.11.11** Residentie Djokjakarta. Omslag met titel
- B2.11.12** Residentie Djokjakarta. Deelblad 1, 1892
- B2.11.13** Residentie Djokjakarta. Deelblad 2, 1892
- B2.11.14** Residentie Djokjakarta. Deelblad 3, 1892
- B2.11.15** Residentie Djokjakarta. Deelblad 4, 1892

**B2.11.16-.20**

4e exemplaar (herziene versie), 1892

- B2.11.16** Residentie Djokjakarta. Omslag met titel
- B2.11.17** Residentie Djokjakarta. Deelblad 1, 1892
- B2.11.18** Residentie Djokjakarta. Deelblad 2, 1892
- B2.11.19** Residentie Djokjakarta. Deelblad 3, 1892
- B2.11.20** Residentie Djokjakarta. Deelblad 4, 1892

**B.12.1-.28**

Topographische kaart van de residentie Soerakarta, 1894-1906

Schaal 1:100.000.

Opgenomen in 1861-1866.

**B2.12.1-.7**

1e exemplaar

- B2.12.1** Residentie Soerakarta. Omslag met titel
- B2.12.2** Residentie Soerakarta. Deelblad 1, z.j.
- B2.12.3** Residentie Soerakarta. Deelblad 2, z.j.
- B2.12.4** Residentie Soerakarta. Deelblad 3, z.j.
- B2.12.5** Residentie Soerakarta. Deelblad 4, z.j.
- B2.12.6** Residentie Soerakarta. Deelblad 5, z.j.
- B2.12.7** Residentie Soerakarta. Deelblad 6, z.j.

**B2.12.8-.14**

2e exemplaar (dubbel)

- B2.12.8** Residentie Soerakarta. Omslag met titel
- B2.12.9** Residentie Soerakarta. Deelblad 1, z.j.
- B2.12.10** Residentie Soerakarta. Deelblad 2, z.j.
- B2.12.11** Residentie Soerakarta. Deelblad 3, z.j.
- B2.12.12** Residentie Soerakarta. Deelblad 4, z.j.
- B2.12.13** Residentie Soerakarta. Deelblad 5, z.j.
- B2.12.14** Residentie Soerakarta. Deelblad 6, z.j.

**B2.12.15-.21**

3e exemplaar (herziene versie), 1894

- B2.12.15** Residentie Soerakarta. Omslag met titel
- B2.12.16** Residentie Soerakarta. Deelblad 1,

- 1894  
**B2.12.17** Residentie Soerakarta. Deelblad 2, 1894  
**B2.12.18** Residentie Soerakarta. Deelblad 3, 1894  
**B2.12.19** Residentie Soerakarta. Deelblad 4, 1894  
**B2.12.20** Residentie Soerakarta. Deelblad 5, 1894  
**B2.12.21** Residentie Soerakarta. Deelblad 6, 1894
- B2.12.22-.28** 4e exemplaar (herziene versie), 1906  
**B2.12.22** Residentie Soerakarta. Omslag met titel  
**B2.12.23** Residentie Soerakarta. Deelblad 1, 1894-1906  
**B2.12.24** Residentie Soerakarta. Deelblad 2, 1894-1906  
**B2.12.25** Residentie Soerakarta. Deelblad 3, 1894-1906  
**B2.12.26** Residentie Soerakarta. Deelblad 4, 1894-1906  
**B2.12.27** Residentie Soerakarta. Deelblad 5, 1894-1906  
**B2.12.28** Residentie Soerakarta. Deelblad 6, 1894-1906
- B2.13.1-.28** Topographische kaart van de residentie Semarang, 1869-1898  
 Schaal 1:100.000.  
 Opgenomen in 1861-1864.
- B2.13.1-.7** 1e exemplaar  
**B2.13.1** Residentie Semarang. Omslag met titel  
**B2.13.2** Residentie Semarang. Deelblad 1, 1869-1871  
**B2.13.3** Residentie Semarang. Deelblad 2, 1869-1871  
**B2.13.4** Residentie Semarang. Deelblad 3, 1869-1871  
**B2.13.5** Residentie Semarang. Deelblad 4, 1869-1871  
**B2.13.6** Residentie Semarang. Deelblad 5, 1869-1871  
**B2.13.7** Residentie Semarang. Deelblad 6, 1869-1871
- B2.13.8-.14** 2e exemplaar (dubbel)  
**B2.13.8** Residentie Semarang. Omslag met titel  
**B2.13.9** Residentie Semarang. Deelblad 1, 1869-1871  
**B2.13.10** Residentie Semarang. Deelblad 2,

- B2.13.11** 1869-1871  
Residentie Semarang. Deelblad 3, 1869-1871
- B2.13.12** Residentie Semarang. Deelblad 4, 1869-1871
- B2.13.13** Residentie Semarang. Deelblad 5, 1869-1871
- B2.13.14** Residentie Semarang. Deelblad 6, 1869-1871
- B2.13.15-.21** 3e exemplaar (herziene versie)
- B2.13.15** Residentie Semarang. Omslag met titel
- B2.13.16** Residentie Semarang. Deelblad 1, 1889
- B2.13.17** Residentie Semarang. Deelblad 2, 1889
- B2.13.18** Residentie Semarang. Deelblad 3, 1889
- B2.13.19** Residentie Semarang. Deelblad 4, 1889
- B2.13.20** Residentie Semarang. Deelblad 5, 1889
- B2.13.21** Residentie Semarang. Deelblad 6, 1889
- B2.13.22-.28** 4e exemplaar (herziene versie)
- B2.13.22** Residentie Semarang. Omslag met titel  
Verwijzing naar verbaal koloniën, d.d. 5 september 1898 no. 74.
- B2.13.23** Residentie Semarang. Deelblad 1, 1898
- B2.13.24** Residentie Semarang. Deelblad 2, 1898
- B2.13.25** Residentie Semarang. Deelblad 3, 1898
- B2.13.26** Residentie Semarang. Deelblad 4, 1898
- B2.13.27** Residentie Semarang. Deelblad 5, 1898
- B2.13.28** Residentie Semarang. Deelblad 6, 1898
- B2.14.1-.15** Topografische kaart van de residentie Japara, 1871-1894  
Schaal 1:100.000.  
Opgenomen in 1866-1869.
- B2.14.1-5** 1e exemplaar
- B2.14.1** Residentie Japara. Omslag met titel
- B2.14.2** Residentie Japara. Deelblad 1, 1871-1873
- B2.14.3** Residentie Japara. Deelblad 2, 1871-1873
- B2.14.4** Residentie Japara. Deelblad 3, 1871-1873
- B2.14.5** Residentie Japara. Deelblad 4, 1871-1873
- B2.14.6-.10** 2e exemplaar (dubbel)
- B2.14.6** Residentie Japara. Omslag met titel

- B2.14.7** Residentie Japara. Deelblad 1, 1871-1873
- B2.14.8** Residentie Japara. Deelblad 2, 1871-1874
- B2.14.9** Residentie Japara. Deelblad 3, 1871-1875
- B2.14.10** Residentie Japara. Deelblad 4, 1871-1876
- B2.14.11-.15** 3e exemplaar (herziene versie)
- B2.14.11** Residentie Japara. Omslag met titel
- B2.14.12** Residentie Japara. Deelblad 1, 1894
- B2.14.13** Residentie Japara. Deelblad 2, 1894
- B2.14.14** Residentie Japara. Deelblad 3, 1894
- B2.14.15** Residentie Japara. Deelblad 4, 1894
- B2.15.1-.15** Topographische kaart van de residentie Rembang, 1881-1910  
Schaal 1:100.000.  
Opgenomen in 1868-1875.
- B2.15.1-.5** 1e exemplaar
- B2.15.1** Residentie Rembang. Omslag met titel  
Verwijzing naar verbaal koloniën, d.d. 2 januari 1882 no. 17.
- B2.15.2** Residentie Rembang. Deelblad 1, 1881
- B2.15.3** Residentie Rembang. Deelblad 2, 1881
- B2.15.4** Residentie Rembang. Deelblad 3, 1881
- B2.15.5** Residentie Rembang. Deelblad 4, 1881
- B2.15.6-.10** 2e exemplaar (herziene versie)
- B2.15.6** Residentie Rembang. Omslag met titel
- B2.15.7** Residentie Rembang. Deelblad 1, 1897
- B2.15.8** Residentie Rembang. Deelblad 2, 1897
- B2.15.9** Residentie Rembang. Deelblad 3, 1897
- B2.15.10** Residentie Rembang. Deelblad 4, 1897
- B2.15.11-.15** 3e exemplaar (herziene versie)
- B2.15.11** Residentie Rembang. Omslag met titel
- B2.15.12** Residentie Rembang. Deelblad 1, 1910
- B2.15.13** Residentie Rembang. Deelblad 2, 1910
- B2.15.14** Residentie Rembang. Deelblad 3, 1910
- B2.15.15** Residentie Rembang. Deelblad 4, 1910
- B2.16.1-.6** Topographische kaart van de residentie Madioen, 1904  
Schaal 1:100.000.  
Opgenomen in 1864-1871.
- B2.16.1** Residentie Madioen. Omslag met titel  
Verwijzing naar verbaal koloniën, d.d. 27 december 1904 no. 77.
- B2.16.2** Residentie Madioen. Deelblad 1, 1904
- B2.16.3** Residentie Madioen. Deelblad 2, 1904
- B2.16.4** Residentie Madioen. Deelblad 3, 1904
- B2.16.5** Residentie Madioen. Deelblad 4, 1904
- B2.16.6** Residentie Madioen. Gemonteerd exemplaar, 1878

- B2.17.1-.20** Topographische kaart van de residentie Kediri, 1879-1905  
Schaal 1:100.000.  
Opgenomen in 1869-1875.
- B2.17.1-.5** 1e exemplaar
- B2.17.1** Residentie Kediri. Omslag met titel  
Verwijzing naar verbaal koloniën, d.d. 10 maart  
1880 no. 1.
- B2.17.2** Residentie Kediri. Deelblad 1, 1879
- B2.17.3** Residentie Kediri. Deelblad 2, 1879
- B2.17.4** Residentie Kediri. Deelblad 3, 1879
- B2.17.5** Residentie Kediri. Deelblad 4, 1879
- B2.17.6-.10** 2e exemplaar (herziene versie)
- B2.17.6** Residentie Kediri. Omslag met titel  
Volgens herziene opgave van 1885.
- B2.17.7** Residentie Kediri. Deelblad 1, 1889
- B2.17.8** Residentie Kediri. Deelblad 2, 1889
- B2.17.9** Residentie Kediri. Deelblad 3, 1889
- B2.17.10** Residentie Kediri. Deelblad 4, 1889
- B2.17.11-.15** 3e exemplaar (herziene versie)
- B2.17.11** Residentie Kediri. Omslag met titel  
Volgens herziene opgave van 1885.
- B2.17.12** Residentie Kediri. Deelblad 1, 1889
- B2.17.13** Residentie Kediri. Deelblad 2, 1889
- B2.17.14** Residentie Kediri. Deelblad 3, 1889
- B2.17.15** Residentie Kediri. Deelblad 4, 1889
- B2.17.16-.20** 4e exemplaar (herziene versie)
- B2.17.16** Residentie Kediri. Omslag met titel  
Volgens herziene opgave van 1885.
- B2.17.17** Residentie Kediri. Deelblad 1, 1905
- B2.17.18** Residentie Kediri. Deelblad 2, 1905
- B2.17.19** Residentie Kediri. Deelblad 3, 1905
- B2.17.20** Residentie Kediri. Deelblad 4, 1905
- B2.18.1-.11** Topographische kaart van de residentie Soerabaja, 1883-1907  
Schaal 1:100.000.  
Opgenomen in 1871-1878.
- B2.18.1-.5** 1e exemplaar
- B2.18.1** Residentie Soerabaja. Omslag met titel
- B2.18.2** Residentie Soerabaja. Deelblad 1,  
1883-1884
- B2.18.3** Residentie Soerabaja. Deelblad 2,  
1883-1884
- B2.18.4** Residentie Soerabaja. Deelblad 3,  
1883-1884
- B2.18.5** Residentie Soerabaja. Deelblad 4,  
1883-1884
- B2.18.6** 2e exemplaar, 1883-1885  
Gemonteerd.

- B2.18.7-.11** 3e exemplaar (herziene versie)  
**B2.18.7** Residentie Soerabaja. Omslag met titel  
**B2.18.8** Residentie Soerabaja. Deelblad 1, 1907  
**B2.18.9** Residentie Soerabaja. Deelblad 2, 1907  
**B2.18.10** Residentie Soerabaja. Deelblad 3, 1907  
**B2.18.11** Residentie Soerabaja. Deelblad 4, 1907
- B2.19.1-.20** Topographische kaart van de residentie Pasoeroean, 1887-1911  
 Schaal 1:100.000.  
 Opgenomen in 1873-1879.
- B2.19.1-5** 1e exemplaar (herziene versie)  
**B2.19.1** Residentie Pasoeroean. Omslag met titel  
**B2.19.2** Residentie Pasoeroean. Deelblad 1, 1887  
**B2.19.3** Residentie Pasoeroean. Deelblad 2, 1887  
**B2.19.4** Residentie Pasoeroean. Deelblad 3, 1887  
**B2.19.5** Residentie Pasoeroean. Deelblad 4, 1887
- B2.19.6-10** 2e exemplaar (herziene versie)  
**B2.19.6** Residentie Pasoeroean. Omslag met titel  
**B2.19.7** Residentie Pasoeroean. Deelblad 1, 1900  
**B2.19.8** Residentie Pasoeroean. Deelblad 2, 1900  
**B2.19.9** Residentie Pasoeroean. Deelblad 3, 1900  
**B2.19.10** Residentie Pasoeroean. Deelblad 4, 1900
- B2.19.11-15** 3e exemplaar (herziene versie)  
**B2.19.11** Residentie Pasoeroean. Omslag met titel  
**B2.19.12** Residentie Pasoeroean. Deelblad 1, 1908-1909  
**B2.19.13** Residentie Pasoeroean. Deelblad 2, 1908-1909  
**B2.19.14** Residentie Pasoeroean. Deelblad 3, 1908-1909  
**B2.19.15** Residentie Pasoeroean. Deelblad 4, 1908-1909
- B2.19.16-20** 4e exemplaar (herziene versie)  
**B2.19.16** Residentie Pasoeroean. Omslag met titel  
**B2.19.17** Residentie Pasoeroean. Deelblad 1, 1911  
**B2.19.18** Residentie Pasoeroean. Deelblad 2,



- 1911  
**B2.19.19** Residentie Pasoeroean. Deelblad 3,  
 1911  
**B2.19.20** Residentie Pasoeroean. Deelblad 4,  
 1911
- B2.20.1-5** Topographische kaart van de residentie Probolinggo, 1884-1885  
 Schaal 1:100.000.  
 Opgenomen in 1875-1883.  
**B2.20.1** Residentie Probolinggo. Omslag met titel  
**B2.20.2** Residentie Probolinggo. Deelblad 1, 1884-1885  
 Verwijzing naar verbaal koloniën, d.d. 21 november 1885, no. 22.  
**B2.20.3** Residentie Probolinggo. Deelblad 2, 1884-1885  
**B2.20.4** Residentie Probolinggo. Deelblad 3, 1884-1885  
**B2.20.5** Residentie Probolinggo. Deelblad 4, 1884-1885
- B2.21.1-11** Topographische kaart van de residentie Besoeki, 1888-1900  
 Schaal 1:100.000.  
 Opgenomen in 1875-1883.  
**B2.21.11** Residentie Besoeki. 1888  
 Gemonteerd exemplaar.
- B2.21.1-10** Herziene versie, 1900  
**B2.21.1** Residentie Besoeki. Omslag met titel  
**B2.21.2** Residentie Besoeki. Deelblad 1, 1900  
**B2.21.3** Residentie Besoeki. Deelblad 2, 1900  
**B2.21.4** Residentie Besoeki. Deelblad 3, 1900  
**B2.21.5** Residentie Besoeki. Deelblad 4, 1900  
**B2.21.6** Residentie Besoeki. Deelblad 5, 1900  
**B2.21.7** Residentie Besoeki. Deelblad 6, 1900  
**B2.21.8** Residentie Besoeki. Deelblad 7, 1900  
**B2.21.9** Residentie Besoeki. Deelblad 8, 1900  
**B2.21.10** Residentie Besoeki. Deelblad 9, 1900
- B2.22.1-12** Topographische kaart van de residentie Madoera, 1885-1914  
 Schaal 1:100.000.  
 Opgenomen in 1878-1882.
- B2.22.1-4** 1e exemplaar  
**B2.22.1** Residentie Madoera. Omslag met titel  
 Verwijzing naar verbaal koloniën, d.d. 15  
 augustus 1887, no. 7.  
**B2.22.2** Residentie Madoera. Deelblad 1, 1885-  
 1887  
**B2.22.3** Residentie Madoera. Deelblad 2, 1885-  
 1887  
**B2.22.4** Residentie Madoera. Deelblad 3, 1885-  
 1887
- B2.22.5-8** 2e exemplaar (herziene versie)  
**B2.22.5** Residentie Madoera. Omslag met titel  
**B2.22.6** Residentie Madoera. Deelblad 1, 1914  
**B2.22.7** Residentie Madoera. Deelblad 2, 1914  
**B2.22.8** Residentie Madoera. Deelblad 3, 1914
- B2.22.9-12** 3e exemplaar (herziene versie)

- B2.22.9** Residentie Madoera. Omslag met titel  
**B2.22.10** Residentie Madoera. Deelblad 1, 1914  
**B2.22.11** Residentie Madoera. Deelblad 2, 1914  
**B2.22.12** Residentie Madoera. Deelblad 3, 1914
- 959** Topographische kaart der residentie Japara  
1870 1 blad, gedrukt  
Schaal 1:100.000.  
Samengesteld en gefotografeerd op het Topografisch Bureau, Batavia.  
Zie ook de residentiekaarten bij inv.nrs. B2.1.1-B2.22.12.
- 1212** Spoorwegkaart van Java  
1871 1 blad, gedrukt  
Schaal 1:1.600.000.  
Uitgave van J. Smulders & Co., Den Haag.
- H2.1-.11** Lichtdruk-proeven van Topografische kaarten en foto's gemaakt op Midden-Java  
ca. 1871-1875 12 bladen  
Schaal: 1:100.000 (topografische kaart van Pekalongan)  
Samengesteld voor het Ministerie van Koloniën. Uitgave van het Topografisch Bureau te Batavia.  
Fotolitho
- H2.1-.3** Bijlage A t/m C, 1871 3 bladen
- H2.1** Bijlage A. Lichtdruk proeve van topografische kaart  
Pekalongan
- H2.2** Bijlage C. Lichtdruk proeve topografische kaart  
Pekalongan
- H2.3** Bijlage B. Lichtdruk proeve van een foto (foto van  
plein/situatie in voormalig Nederlands-Indië)
- H2.4.0-.H2.11** Proeven van lichtdruk Albertypy, 1875 9 bladen
- H2.4.0** Omslag met daarop tekst "Proeven van Lichtdruk  
(Albertypy)"
- H2.4** Blad 1. Lichtdruk proeve topografische kaart  
Pekalongan
- H2.5** Blad 2. Lichtdruk proeve topografische kaart  
Pekalongan
- H2.6** Blad 3. Lichtdruk proeve topografische kaart  
Pekalongan
- H2.7** Blad 4. Lichtdruk proeve topografische kaart  
Pekalongan
- H2.8** Blad 5. Lichtdruk proeve topografische kaart  
Pekalongan
- H2.9** Blad 6. Lichtdruk proeve topografische kaart  
Pekalongan
- H2.10** Blad 7. Lichtdruk proeve foto (voor woning van  
Nederlandse eigenaar in voormalig Nederlands-Indië  
met daarop diverse personen)
- H2.11** Blad 8. Lichtdruk proeve foto (vermoedelijk  
Indonesische vrouw en kind)
- 987** 'Kaart van Java.' Getekend door S.H. Serné. Tweede uitgave van J. Smulders & Co,  
Den Haag-Amsterdam.

- 1872  
Schaal 1:600.000. 1 blad
- 1028** 'Triangulatie kaart van het eiland Java.' Calque.  
ca. 1872 1 blad  
Behoort bij verbaal van 3 april 1872 nr. 14.
- 1033** 'Topographische kaart van de residentie Madioen.' Opgenomen in 1864-1871,  
samengesteld in 1873. Uitgave van het Topografisch Bureau, Batavia.  
1874 1 blad  
Schaal 1:100.000.  
Behoort bij verbaal van 13 april 1875 nr. 15. Zie ook de residentiekaarten bij inv.nrs. B2.1.1-B2.22.12.
- 1061** 'Topographische kaart der residentie Rembang.' Opgenomen in 1868-1875. Uitgave  
van het Topografisch Bureau, Batavia.  
1875 1 blad  
Schaal 1:100.000.  
Behoort bij verbaal van 2 aug. 1876 nr. 21. Zie ook de residentiekaarten bij inv.nrs. B2.1.1-B2.22.12.
- 1065** 'Hoofddriehoeken, gemeten door de Geographische Dienst in Nederlandsch-Indië,  
op Java en Madoera.' Getekend door F. de Bas.  
1876 1 blad  
Schaal 1:2.250.000.
- 1066** 'Overzicht van den stand der topographische opname en reproductie van de  
residentie-kaarten van Java en Madoera in het jaar 1876'  
1876 1 blad  
Schaal 1:2.250.000.  
Getekend door F. de Bas.
- 1070** 'Topographische kaart van de residentie Kediri, opgenomen in de jaren 1869 t/m  
1875.' Samengesteld door het Topografisch Bureau te Batavia.  
1876 1 blad  
Schaal 1:100.000. Met afstandswijzer (1:500.000)  
Behoort bij verbaal van 21 februari 1877 nr. 5. Zie ook de residentiekaarten bij inv.nrs. B2.1.1-B2.22.12.
- 1087** 'Schetskaartje met primaire en secundaire (telegraaf)verbindingen tussen o.a.  
Besoeeki, Kaliassin, Ketapan.'  
ca. 1877 1 blad  
Schaal 1:500.000.
- 1095** 'Kaart van het eiland Bawean.' Foto-autografie.  
ca. 1877 1 blad  
Schaal 1:500.000.
- 1193** 'Kaart van het eiland Madoera.' Opgenomen in opdracht van het Topografisch  
Bureau van de Generale Staf te Batavia. Foto-authografie.  
1878-1882 1 portefeuille  
Schaal van 1:20.000.  
Zie Gouvernementsbesluit 28 mei 1877 nr. 13.
- 1120-1120A** Etappe-kaart van Java en Madoera  
1878 2 bladen, gedrukt  
Schaal 1:500.000.  
Samengesteld onder leiding van luitenant-kolonel W.J. Havenga, chef der Topografische Dienst en  
luitenant G.B. Hooijer.
- 1120** Exemplaar 1

**1120A** Exemplaar 2

- 1248** 'Topographische kaart van de afdeelingen Besoeki, Bandawasa, Djember en Panaroekan der residentie Besoeki.' Gekleurd.  
1878-1883 1 portefeuille  
Schaal 1:20.000. Opgenomen in 1878-1883.  
Zie Gouvernements besluit van 20 mei 1877 nr. 13; behoort bij verbaal van 2 januari 1886 nr. 50, bladwijzer. Zie TOPO 19.
- 1103** Kaart van de residentie Soerabaja  
1878 1 blad, gedrukt  
Schaal 1:100.000  
Met afzonderlijke kaart van het eiland Bawean. Uitgave van het Topografisch Bureau van de Generale Staf, Batavia. Foto-autografie. Opgenomen in 1871-1878.  
Zie ook de residentiekaarten bij inv.nrs. B2.1.1-B2.22.12.
- 1114** 'Postkaart van Java en Madoera.' Ontworpen door J. Berman te Batavia. Uitgave van Tresling & Co., Amsterdam. Litho.  
1879 1 blad  
Schaal 1:1.434.000.
- 1118** 'Kaart van de residentie Soerabaja.' Met afzonderlijke kaart van het eiland Bawean. Uitgave van het Topografisch Bureau van de Generale Staf, Batavia. Foto-autografie. Opgenomen in 1871-1878.  
1879 1 portefeuille  
Schaal 1:20.000.  
Zie Gouvernementsbesluit van 6 juli 1866 nr. 8.
- 1116** 'Topographische kaart der residentie Batavia.' Opgenomen in 1869-1878. Uitgave van het Topografisch Bureau te Batavia.  
1880 1 blad  
Schaal 1:100.000. Met afstandswijzer (1:500.000)  
Behoort bij verbaal van 21 september 1880 nr. 26. Zie ook de residentiekaarten bij inv.nrs. B2.1.1-B2.22.12.
- 1129** 'Topographische kaart der residentie Batavia.' Opgenomen in 1869-1879. Samengesteld op het Topografisch Bureau, Batavia. Lichtdruk.  
1880 12 bladen  
Schaal 1:100.000. Met afstandswijzer (1:500.000)  
Zie ook de residentiekaarten bij inv.nrs. B2.1.1-B2.22.12.
- 1132** 'Détailkaart van de residentie Pasoeroean.' Opgenomen in 1874-1879 door het Topografisch Bureau van de Generale Staf, Batavia. Foto-autografie.  
1880 1 portefeuille  
Schaal 1:20.000. Bladwijzer (1:50.000)  
Let op: meerdere bladen onder één inv.nr. geplaatst.  
Zie Gouvernementsbesluit van 6 juli 1866 nr. 8.
- F2** Kaart van Java. Residentie probolingo.  
1881 1 portefeuille  
Schaal 1:20.000.  
Uitgave van het Topografisch Bureau van de Generale Staf, Batavia. Foto-autografie. Let op: meerdere bladen onder één inv.nr. geplaatst.
- 1159** 'Kaart van het terrein bezijden den grooten postweg van af post Toegoe tot Tjiandjoer (Sindanglaja, Tjipanas, Patjet, Mangoenkerta, Tjiandjoer).' Uitgave van het Topografisch Bureau, Batavia. Foto-autografie.  
1882 1 blad

Schaal 1:50.000.

- 1172** 'Topographische kaart der residentie Pasoeroean.' Opgenomen in 1874-1880. Samengesteld en gefotografeerd op het Topografisch Bureau, Batavia. 1882 1 blad  
Schaal 1:100.000. Met afstandswijzer (1:500.000)  
Zie ook de residentiekaarten bij inv.nrs. B2.1.1-B2.22.12.
- 1173** 'Topographische kaart der residentie Probolinggo. Opgenomen in 1875-1880. Samengesteld op het Topografisch Bureau, Batavia.' 1883 1 blad  
Schaal 1:100.000. Met afstandswijzer (1:500.000).  
Zie ook de residentiekaarten bij inv.nrs. B2.1.1-B2.22.12.
- 1180** 'Kaart van het gedeelte Java en Sumatra geteisterd door de vulkanische uitbarsting in 1883.' Samengesteld door C.A. Eckstein, directeur der Topografische Inrichting. Uitgave van de Gebroeders van Cleef. 1883 1 blad  
Schaal 1:5.000.000.
- 1190A-C** Topographische kaart der residentie Madoera ca. 1883 3 bladen, gedrukt  
Schaal 1:100.000.  
Opgenomen in 1878-1882. Samengesteld op het Topografisch Bureau, Batavia. Gekleurd.  
Behoort bij verbaal van 8 januari 1884 nr. 21. Zie ook de residentiekaarten bij inv.nrs. B2.1.1-12.  
**1190A** Blad 1. Linkerdeel  
**1190B** Blad 2. Middendeel  
**1190C** Blad 3. Rechterdeel
- 1195, 6516** Kaart van de Westkust der residentie Bantam van af St. Nicolaas punt tot Tjaringin, aangevende den topographischen toestand van die terreinstrook vóór en na de eruptie van den Goenoeng Rakata (Krakatau) op den 26. en 27. Augustus 1883 ca. 1883 2 bladen  
Schaal 1:100.000.  
Met inzetten van het eiland Krakatau. Uitgave van het Topografisch Bureau, Batavia. Foto-autografie.  
Behoort bij verbaal van 18 januari 1884 nr. 26.  
**1195** Blad 1  
**6516** Blad 2
- 1208** Kaart van Java. Der afdeling Banjoewangi, residentie Besoeki 1883 1 portefeuille  
Schaal 1:40.000  
Uitgave van het Topografisch Bureau van de Generale Staf, Batavia. Foto-autografie. Let op: meerdere bladen onder één inv.nr. geplaatst.
- 6535.1-.12** Krakatau-album: kaarten en grafieken houdende de gevolgen van de uitbarsting van de Krakatau in Nederlandsch Indië in 1883 ca. 1883 12 bladen, gedrukt  
Schaal: diverse schalen  
Uitgave van Institut National de Géographie, Bruxelles. Gekleurd.  
**6535.1** Fig. 1. Kaart van de Krakatau en omliggende eilanden  
Schaal 1:20.000  
Opgenomen door R.D.M. Verbeek, den Topograaf J.G. de Groot en de opzieners bij het Mijnwezen J.F. de Corte en C.W. Axel.  
**6535.2** Fig. 2. Het ingestorte terrein bij Krakatau  
Schaal 1:100.000  
Getekend door J.G. de Groot.

- 6535.3** Fig. 3. Kaart van Straat Soenda. Overgenomen van de zeekaart van 1870  
Schaal 1:1.000.000  
Getekend door J.G. de Groot.
- 6535.4** Fig. 4. Kaart van een gedeelte van Straat Soenda ter berekening van de hoeveelheid uitgeworpen stoffen  
Schaal 1:300.000
- 6535.5** Fig 5. Kaart van het westelijk gedeelte van den Indische Archipel  
Schaal 1:5.000.000
- 6535.6** Fig. 6. Wereldkaart volgens Mercator's projectie. Met daarop de impact van de uitbarsting van de Krakatau met de reikwijdte van geluid, as en de invloed op zeewater  
Schaal 1:110.000.000
- 6535.7** Fig. 7. Meteorologische uurwaarnemingen op 26, 27 en 28 augustus 1883 te Batavia  
Getekend door J.G. de Groot.
- 6535.8** Fig. 8. Magnetische Storing te Batavia 27 augustus 1883  
Getekend door J.G. de Groot.
- 6535.9** Fig. 9 t/m 19. Bataviasche Havenwerken. Zelfregistreerende Peilschaal te Tandjoeng Priok. Aanwijzingen van 26-31 augustus 1883  
Getekend door J.G. de Groot.
- 6535.10** Fig. 20 t/m 28. Blad met diverse inzetten van situatie na uitbarsting o.a. Eiland Calmeijer, Krakatau, Eiland Seboekoe Ketjijel, vlakke van Sebesi, Poeloe Merak  
Getekend door J.G. de Groot.
- 6535.11** Fig. 29, 30, 30, 31a, 31b, 32, 33, 38, 39, 40, 41. Blad met diverse inzetten van gebied rondom Krakatau en uitgevoerde metingen
- 6535.12** Fig. 34, 35, 36, 37, 42, 43. Blad met diverse inzetten van gebied rondom Krakatau en uitgevoerde metingen

- 1206A-H** Topographische kaart van de afdeeling Banjoewangi (residentie Besoeki)  
ca. 1884 8 bladen, gedrukt  
Schaal 1:100.000.  
Opgenomen in 1880-1883. Samengesteld op het Topografisch Bureau te Batavia. Foto-autografie.  
Gekleurd.  
Zie ook de residentiekaarten bij inv.nrs. B2.1.1-B2.22.12.
- 1206A** Blad 1
- 1206B** Blad 2
- 1206C** Blad 3
- 1206D** Blad 4
- 1206E** Blad 5
- 1206F** Blad 6
- 1206G** Blad 7
- 1206H** Blad 8

- 1207.1-.37** Kaart van het district Gandasoli (residentie Krawang)  
ca. 1884 37 bladen, gedrukt  
Schaal 1:20.000.  
Onderdeel van de kaart der Preanger-Regentschappen (1:20.000). Gekleurd.
- 1207.1** Blad 1
- 1207.2** Blad 2
- 1207.3** Blad 3
- 1207.4** Blad 4
- 1207.5** Blad 5
- 1207.6** Blad 6
- 1207.7** Blad 7
- 1207.8** Blad 8

<b>1207.9</b>	Blad 9
<b>1207.10</b>	Blad 10
<b>1207.11</b>	Blad 11
<b>1207.12</b>	Blad 12
<b>1207.13</b>	Blad 13
<b>1207.14</b>	Blad 14
<b>1207.15</b>	Blad 15
<b>1207.16</b>	Blad 16
<b>1207.17</b>	Blad 17
<b>1207.18</b>	Blad 18
<b>1207.19</b>	Blad 19
<b>1207.20</b>	Blad 20
<b>1207.21</b>	Blad 21
<b>1207.22</b>	Blad 22
<b>1207.23</b>	Blad 23
<b>1207.24</b>	Blad 24
<b>1207.25</b>	Blad 25
<b>1207.26</b>	Blad 26
<b>1207.27</b>	Blad 27
<b>1207.28</b>	Blad 28
<b>1207.29</b>	Blad 29
<b>1207.30</b>	Blad 30
<b>1207.31</b>	Blad 31
<b>1207.32</b>	Blad 32
<b>1207.33</b>	Blad 33
<b>1207.34</b>	Blad 24
<b>1207.35</b>	Blad 35
<b>1207.36</b>	Blad 36
<b>1207.37</b>	Blad 37

- 1280A** Handelskaart van Nederlandsch Indië met aanwijzingen en statistische gegevens  
1884 1 deeltje  
Schaal: diverse schalen  
Uitgave van E.J. Brill, Leiden. Gedrukt.
- 1218** 'Kaart der residentie Preanger Regentschappen.' Uitgave van het Topografisch  
Bureau Batavia. Foto-autografie. Gekleurd. 1 blad  
1884  
Schaal 1:300.000.
- 1232** 'Spoorwegkaart van Java en Madoera met aanduiding der overige  
hoofdcommunicatiemiddelen te land en ter zee.' Samengesteld door J.W. Stemfoort  
en J. Hora Adema. Uitgave van J. Smulders & Co. 1 blad  
1885  
Schaal 1:1.000.000.
- 1252** 'Kaart van de Residentie Pasoeroean.' Herziene uitgave. Foto-autografie.  
Opgenomen in 1874-1879. Uitgave van het Topografisch Bureau, Batavia, 1880. 1 portefeuille  
1885  
Schaal van 1:20.000.  
Zie Gouvernements besluit 6 juli 1866 nr.8, behoort bij verbaal van 6 april 1886 nr. 3.
- 1254, 1645** 'Kaart der residentien Pasoeroean en Probolinggo.' Uitgave van het Topografisch  
Bureau, Batavia. Litho. Gekleurd. 2 bladen  
1885

Schaal 1:250.000.

Zie toelichtingen nrs. 4701 en 7869 der Catalogus Bibliotheek Koloniën.

**1254** Blad 1  
**1645** Blad 2

- 1217** Kaart van Java. Residentie Preanger Regentschappen  
ca. 1885 1 portefeuille  
Schaal 1:20.000 en 1:50.000  
Uitgave van het Topografisch Bureau, Batavia. Fotolitho. Let op: meerdere bladen onder één inv.nr. geplaatst.
- 5061** Kaart met diverse spoorwegen op Java  
ca. 1885 1 blad, manuscript  
Schaal 1:1.500.000.  
Bevat informatie over staatsspoorwegen, particuliere spoorwegen en stoomtramwegen in exploitatie.  
Behoort bij verbaal van koloniën 10 september 1885 nr. 11. Zie ook inv.nr. 5061.1.
- 5061.1** Kaart van de Preanger Regentschappen (Residentie Pasoeroean)  
ca. 1885 1 blad, gedrukt  
Behoort bij verbaal van koloniën 10 september 1885 nr. 11. Zie ook inv.nr. 5061.
- 1235.1-.18** Kaart van de Preanger Regentschappen  
ca. 1885  
Schaal: diverse schalen o.a. 1:50.000, 1:20.000 en 1:500.000 (bladwijzer).  
Incompleet. Bekijk bladwijzer om te bepalen welk gebiedsdeel op kaartblad wordt afgebeeld.  
Uitgave van het Topografisch Bureau, Batavia.
- 1235.1-3** Bladwijzers 3 bladen, manuscript en gedrukt  
Schaal 1:500.000.  
**1235.1** Blad 1  
**1235.2** Blad 2  
**1235.3** Blad 3
- 1235.4-.18** Losbladige exemplaren 15 bladen, gedrukt  
**1235.4** Blad 1  
**1235.5** Blad 2  
**1235.6** Blad 3  
**1235.7** Blad 4  
**1235.8** Blad 5  
**1235.9** Blad 6  
**1235.10** Blad 7  
**1235.11** Blad 8  
**1235.12** Blad 9  
**1235.13** Blad 10  
**1235.14** Blad 11  
**1235.15** Blad 12  
**1235.16** Blad 13  
**1235.17** Blad 14  
**1235.18** Blad 15
- 1271.1** 'Kaart aangevende de landbouwondernemingen enz. in de residentie Pasoeroean.'  
Getekend door H. Ph. Th. Witkamp. Uitgave van H.C. Koster Jr., Utrecht.  
ca. 1886 1 blad  
Schaal 6m.M = 1 paal (1:250.000)



Supplement van de Indische Mercur 1886 nr. 2.

- 1272** 'Kaart aangevende de landbouwondernemingen enz. in de Residentie Kediri.'  
Getekend door H.Ph.Th. Witkamp.  
ca. 1886 1 blad  
Schaal 1:350.000. Met inzet: kaart van het Keloet- en Kawi-gebergte (1:175.000)  
Supplement van de Indische Mercur 1886 nr. 2.
- 1271.2** 'Kaart aangevende de landbouwondernemingen enz. in de residentie Pasoeroean  
en op het Kawi-gebergte.' Getekend door H.Ph.Th. Witkamp. Tweede druk.  
na 1886 1 blad  
Schaal 6m.M = 1 paal (1:250.000)
- 1273** 'Kaart van de residentie Soerabaja.' Herziene uitgave. Foto-autografie. Opgenomen  
in 1871-1879. Uitgave van het Topografisch Bureau van de Generale Staf, Batavia,  
ca. 1879.  
1886 1 portefeuille  
Schaal 1:20.000.  
Let op: meerdere bladen onder één inv.nr. geplaatst.  
Zie Gouvernementsbesluit 6 juli 1866 nr. 8.
- 1293** 'Kaart der residentie Besoeki.' Uitgave van het Topografisch Bureau, Batavia. Litho.  
Gekleurd.  
1887 1 blad  
Schaal 1:250.000.
- 1294** 'Post- en telegraafkaart van Java en Madoera.' Samengesteld in opdracht van de  
PTT in Nederlands Indië, door inspecteur J. Berman. Uitgave van het Topografisch  
Bureau, Batavia.  
1887 1 blad  
Schaal 1:1.000.000.
- 1295** Kaart van Java. Residentie Bantam  
ca. 1887 1 portefeuille  
Schaal 1:20.000.  
Uitgave van het Topografisch Bureau, Batavia. Fotolitho. Let op: meerdere bladen onder één inv.nr.  
geplaatst.
- 1364** 'Kaart van de residentie Batavia.' Herziene uitgave van het Topografisch Bureau,  
Batavia. Fotolitho. Opgenomen in 1869-1879.  
1887-1888 1 portefeuille  
Schaal 1:20.000.  
Bij Gouv. Besluit van 6 juli 1866 nr. 8.
- 1311** Kaart van het terrein gelegen in de residenties Kedoe en Semarang tussen  
Ghabag en Getassan  
1888 1 blad, gedrukt  
Schaal 1:20.000.  
Opgenomen door luitenants L.A. Bakhuis en B.T.C.F. Schmidt. Uitgave van het Topografisch Bureau,  
Batavia. Fotolitho.
- 1312.1-.2** Kaart van het gedeelte der residentie Batavia gelegen tussen Tangerang en  
Bekasi en benoorden Paroeng en Depok  
1888 2 bladen, gedrukt  
Op linnen gezet papier.  
Schaal 1:50.000.  
Uitgave van het Topografisch Bureau, Batavia. Fotolitho.
- 1312.1** Exemplaar 1

**1312.2** Exemplaar 2

- 1316** Kaart van de landbouwondernemingen in de residentie Soerakarta 1888 1 blad, gedrukt  
Schaal 1:300.000.  
Getekend door H.Ph.Th. Witkamp. Uitgave van J.H. de Bussy, Amsterdam.  
Bijlage van de Indische Mercur 1888.
- 1363** 'Kaart van de afdeeling Patjitan der residentie Madioen.' Herziene uitgave van het Topografisch Bureau, Batavia. Fotolitho. Opgenomen in 1867-1871. 1888-1889 1 portefeuille  
Schaal 1:20.000.  
Zie Gouvernementsbesluit 7 juli 1864 nr. 29.
- 1621A1-Z2** Overzichtskaarten van djatiboschcomplexen 1888-1904 73 bladen, gedrukt  
Bevat met de hand ingekleurde bladen.  
Ingezonden bij brieven van 24 april 1900 nr. 14 en later, zie verbaal koloniën 11 juli 1900 nr. 58; zie ook 4.MIKO inv.nrs. 855, 868, 889, 900-905, 923, 955, 983, 984.
- 1621A1-A10** Overzichtskaarten der boschreserveterreinen in Oost Bagelen, 1900 10 bladen  
Schaal 1:25.000  
Samengesteld uit de detailkaarten (schaal 1:10.000) te Salatiga.
- 1621A1** Blad 1 Overzichtskaart  
Schaal: 1:25.000
- 1621A2** Blad 2
- 1621A3** Blad 3
- 1621A4** Blad 4
- 1621A5** Blad 5
- 1621A6** Blad 6
- 1621A7** Blad 7
- 1621A8** Blad 8
- 1621A9** Blad 9
- 1621A10** Blad 10 Overzichtskaart  
Schaal 1:100.000
- 1621B1-B4** Overzichtskaart van het djatiboschcomplex West Cheribon, afdelingen Cheribon, Indramajoe en Madjalenka, residentie Cheribon, 1902 4 bladen  
Schaal 1:25.000  
Opgenomen door A.J. Leijendeckers.
- 1621B1** Blad 1
- 1621B2** Blad 2
- 1621B3** Blad 3
- 1621B4** Blad 4
- 1621C1-C6** Overzichtskaart van het djatiboschcomplex West Tegal - Oost Cheribon, afdelingen Brebes, Koeningan en Cheribon, residenties Pekalongan en Cheribon, 1902 6 bladen  
Schaal 1:25.000  
Opgenomen door A.J. Leijendeckers. Exh. 12 augustus 1902 nr. 71.
- 1621C1** Blad 1
- 1621C2** Blad 2
- 1621C3** Blad 3

- 1621C4** Blad 4  
**1621C5** Blad 5  
**1621C6** Blad 6
- 1621D1-D3** Overzichtskaart van het djatiboschcomplex Pekalongan, afdeling Batang, residentie Pekalongan, 1899  
 3 bladen  
 Schaal 1:25.000  
 Opgenomen door C.H.D. von Biela.  
**1621D1** Blad 1  
**1621D2** Blad 2  
**1621D3** Blad 3
- 1621E1-E5** Overzichtskaart van het djatiboschcomplex Noordwest Ngawan, Noord Karang Djati, Zuid en West Soelang, afdeling Rembang en Blera, residentie: Rembang, 1899  
 5 bladen  
 Schaal 1:25.000  
 Opgenomen 1890-1897. Getekend te Salatiga.  
 Behoort bij verbaal van 21 juli 1890 nr. 6.  
**1621E1** Blad 1  
**1621E2** Blad 2  
**1621E3** Blad 3  
**1621E4** Blad 4  
**1621E5** Blad 5
- 1621F** Grenskaart der djatiboschen in Noord Kradenan en Noordoost Wirosari, afdeling Grobogan, residentie Semarang, 1888, 1 blad  
 Schaal 1:25.000  
 Hierop aangegeven de kapvlakte.
- 1621G** Grenskaart der djatiboschen in Oost Grobogan, afdeling Grobogan, residentie Semarang, 1890, 1 blad  
 Schaal 1:25.000
- 1621H** Grenskaart der djatiboschen in West Grobogan, afdeling Grobogan, residentie Semarang, 1891, 1 blad  
 Schaal 1:25.000
- 1621I1-I2** Grenskaart der djatiboschen in Poerwodadi, afdeling Grobogan, residentie Semarang, 1892-1893  
 2 bladen  
 Schaal 1:25.000  
**1621I1** Blad 1  
**1621I2** Blad 2
- 1621J1-J2** Overzichts-kaart van het djatiboschcomplex Singen-Lor en Kidoel c.a., afdeling Semarang en Ambarawa, residentie Semarang, 1897  
 2 bladen  
 Schaal 1:25.000  
 Opgenomen door C.H.D. von Biela.  
**1621J1** Blad 1  
**1621J2** Blad 2
- 1621K1-K6** Overzichtskaart van het djatiboschcomplex Manggar en Karang-Gedee c.a., afdeling Demak, Semarang, Salatiga en Bojolali, residentie Semarang en Soerakarta, 1896  
 6 bladen  
 Schaal 1:25.000  
 Opgenomen door C.H.D. von Biela.

- |                  |   |        |          |
|------------------|---|--------|----------|
|                  | <b>1621K1</b>   | Blad 1 |          |
|                  | <b>1621K2</b>   | Blad 2 |          |
|                  | <b>1621K3</b>   | Blad 3 |          |
|                  | <b>1621K4</b>   | Blad 4 |          |
|                  | <b>1621K5</b>   | Blad 5 |          |
|                  | <b>1621K6</b>   | Blad 6 |          |
| <b>1621L1-L6</b> | Overzichtskaart van het djatiboschcomplex Kendal, afdeling Kendal, residentie Semarang, 1896                                      |        | 6 bladen |
|                  | Schaal 1:25.000<br>Opgenomen door C.H.D. von Biela.   |        |          |
|                  | <b>1621L1</b>   | Blad 1 |          |
|                  | <b>1621L2</b>   | Blad 2 |          |
|                  | <b>1621L3</b>   | Blad 3 |          |
|                  | <b>1621L4</b>   | Blad 4 |          |
|                  | <b>1621L5</b>   | Blad 5 |          |
|                  | <b>1621L6</b>   | Blad 6 |          |
| <b>1621M</b>     | Grenskaart der djatibosschen in Noord Kradenan en Noordoost Wirosari, afdeling Grobogan, residentie Semarang, 1888, 1 blad        |        |          |
|                  | Schaal 1:25.000   |        |          |
| <b>1621N</b>     | Overzichtskaart der houtvesterij Noordwest Wirosari c.a., afdeling Grobogan, residentie Semarang, ca. 1899, 1 blad                |        |          |
|                  | Schaal 1:25.000   |        |          |
| <b>1621N1-N6</b> | Overzichtskaart van djatiboschcomplex Zuid Wirosari - Zuid Kradenan, afdeling Grobogan, residentie Semarang, 1901                 |        | 6 bladen |
|                  | Schaal 1:25.000<br>Opgenomen door C.H.D. von Biela.   |        |          |
|                  | <b>1621N1</b>   | Blad 1 |          |
|                  | <b>1621N2</b>   | Blad 2 |          |
|                  | <b>1621N3</b>   | Blad 3 |          |
|                  | <b>1621N4</b>   | Blad 4 |          |
|                  | <b>1621N5</b>   | Blad 5 |          |
|                  | <b>1621N6</b>   | Blad 6 |          |
| <b>1621O1-O2</b> | Overzichtskaart van het djatiboschcomplex Oost Ngawi, district Sepreh, afdeling Ngawi, residentie Madioen, 1904-1907              |        | 2 bladen |
|                  | Schaal 1:25.000<br>Opgenomen door A.J. Leijendeckers.   |        |          |
|                  | <b>1621O1</b>   | Blad 1 |          |
|                  | <b>1621O2</b>   | Blad 2 |          |
| <b>1621P1-P4</b> | Overzichtskaart van het boschdistrict Zuid Randoeblatoeng, district Randoeblatoeng, afdeling Blora, residentie Rembang, 1901-1906 |        | 4 bladen |
|                  | Schaal 1:25.000<br>Opgenomen door A.J. Leijendeckers. Kaart is op linnen geplakt.   |        |          |
|                  | <b>1621P1</b>   | Blad 1 |          |
|                  | <b>1621P2</b>   | Blad 2 |          |
|                  | <b>1621P3</b>   | Blad 3 |          |
|                  | <b>1621P4</b>   | Blad 4 |          |
| <b>1621Q</b>     | Overzichtskaart van het djatiboschcomplex Zuidwest Padangan, district Padangan, afdeling Bodjonegoro, residentie Rembang, 1904-   |        |          |

- 1906, 1 blad  
Schaal 1:25.000  
Opgenomen door A.J. Leijendeckers. Kaart is op linnen geplakt.
- 1621R1-R2** Overzichtskaart van de houtvesterij Grobogan-Oendakan, district Grobogan en Koedoes, residentie Semarang, 1904-1905 2 bladen  
Schaal 1:25.000  
Samengesteld door A.J. Leijendeckers. Kaart is op linnen geplakt.
- 1621R1** Blad 1  
**1621R2** Blad 2
- 1621S** Overzichtskaart van het djatiboschcomplex Njadajaran, Djati-Idjoe, Noord Djepon en Sambiroto gelegen in de districten Sedan, Pamotan, Djepon en Djatirogo der afdelingen Rembang, Blera en Toeban van de residentie Rembang, 1 blad  
Schaal 1:25.000  
Opgenomen door A.F. Wehlburg. Kaart is op linnen geplakt.
- 1621T** Overzichtskaart van het djatiboschcomplex Zuidoost Soelang, Zuid Pamotan, Gambiran en Noordoost Karangdjati gelegen in de districten Soelang, Pamotan en Karangdjati der afdelingen Rembang en Blera van de residentie Rembang, 1897-1903, 1 blad  
Gedrukt  
Opgenomen door A.F. Wehlburg. Ontworpen door R.B. Jososoemitro, Mantri.
- 1621U** Opstandkaart van de Houtvesterij Toedèr gelegen in de districten Binangoen, Sédan en Pamotan, afdeling Rembang; en Djatirogo, afdeling Toeban, residentie Rembang, 1897-1899, 1 blad  
Schaal 1:25.000  
Opgenomen door A.F. Wehlburg. Uitgave van het Topographisch Bureau, Batavia.
- 1621V** Overzichtskaart van het djatiboschcomplex Getas, afdeling Salatiga, residentie Semarang, 1902, 1 blad  
Schaal 1:25.000  
Opgenomen door A.J. Leijendeckers.
- 1621W1-W3** Overzichtskaart van het djatiboschcomplex Zuid Japara, districten Bogorame en Tjengkalsewoe, afdeling Pati, residentie Semarang, 1903-1905 3 bladen  
Schaal 1:25.000  
Samengesteld door A.J. Leijendeckers.
- 1621W1** Blad 1  
**1621W2** Blad 2  
**1621W3** Blad 3
- 1621X1-X2** Overzichtskaart van het djatiboschcomplex Bandjaran, district Bandjaran, afdeling Japara, residentie Semarang, 1905 2 bladen  
Schaal 1:25.000  
Samengesteld door A.J. Leijendeckers.
- 1621X1** Blad 1  
**1621X2** Blad 2
- 1621Y1-Y4** Overzichtskaart van het djatiboschcomplex Noordwest Ngawi, districten Gendingan en Sepreh, afdeling Ngawi, residentie Madioen, 1902-1906 4 bladen  
Schaal 1:25.000  
Opgenomen door A.J. Leijendeckers. Gereproduceerd bij de Topografische Inrichting, Batavia. Kaart is op linnen geplakt.

- |                  |   |             |                   |
|------------------|---|-------------|-------------------|
|                  | <b>1621Y1</b>   | Blad 1      |                   |
|                  | <b>1621Y2</b>   | Blad 2      |                   |
|                  | <b>1621Y3</b>   | Blad 3      |                   |
|                  | <b>1621Y4</b>   | Blad 4      |                   |
| <b>1621Z1-Z2</b> | Overzichtskaart van de djatibosschen van het boschdistrict Noord Randoeblatoeng, 1899-1905  |             | 2 bladen          |
|                  | Schaal 1:25.000<br>Opgenomen door A.F. Wehlburg en A.J. van Deventer.<br>Behoort bij verbaal van 27 december 1906 nr. 118 "Salatiga inventaris I No. 21", bij koloniale ordonnantie van 12 juli 1902 - Staatsblad nr.217. |             |                   |
|                  | <b>1621Z1</b>   | Blad 1      |                   |
|                  | <b>1621Z2</b>   | Blad 2      |                   |
| <b>1383</b>      | 'Gevangeniskaart van Java en Madoera. (Aangevende de op 31 december 1889 bestaande strafinrichtingen).' Manuscript.<br>ca. 1889   |             | 1 blad            |
|                  | Schaal 1:1.500.000.<br>Behoort bij verbaal van 21 februari 1891 nr. 17, behoort bij bouwstoffenverslag 1890.  |             |                   |
| <b>1454A</b>     | Kaart van Java. Residentie Kediri, 1e exemplaar<br>1890-1893  |             | 1 portefeuille    |
|                  | Schaal 1:20.000.<br>Uitgave van het Topografisch Bureau, Batavia. Fotolitho. Let op: meerdere bladen onder één inv.nr. geplaatst.   |             |                   |
| <b>1454B</b>     | Kaart van Java. Residentie Kediri, 2e exemplaar<br>1890-1893  |             | 1 portefeuille    |
|                  | Schaal 1:20.000.<br>Uitgave van het Topografisch Bureau, Batavia. Fotolitho. Let op: meerdere bladen onder één inv.nr. geplaatst.   |             |                   |
| <b>1625</b>      | 'Kaart van de residentie Kediri.' Uitgave van het Topografisch Bureau, Batavia.<br>Litho. Gekleurd.<br>1891   |             | 1 blad            |
|                  | Schaal 1:250.000.<br>Zie toelichting nr. 7203 der Catalogus Bibliotheek Koloniën. Behoort bij verbaal van 17 augustus 1900 nr. 47.  |             |                   |
| <b>1452.1-.2</b> | Kaart van Sâlâ-Tigå en Ombå-Råwå (Salatiga en Ambarawa) met Omstreken<br>1891   |             | 2 bladen, gedrukt |
|                  | Schaal 1:50.000.<br>Uitgave van het Topografisch Bureau, Batavia. Fotolitho.  |             |                   |
|                  | <b>1452.1</b>   | Exemplaar 1 |                   |
|                  | <b>1452.2</b>   | Exemplaar 2 |                   |
| <b>1434</b>      | 'Kaart van de residentie Jogjakarta.' Getekend door G.J. Oudemans en H. van Bockel. Uitgave van H. Buning, Jogjakarta. Litho van C.C.T. van Dorp & Co, Semarang.<br>1892  |             | 1 blad            |
|                  | Schaal 1:182.000.<br>Zie toelichting nr. 5829 der Catalogus Bibliotheek Koloniën.   |             |                   |
| <b>1466</b>      | 'Kaart van de residentie Preanger Regentschappen.' Uitgave van het Topografisch Bureau, Batavia. Litho. Gekleurd.<br>1893   |             | 1 blad            |
|                  | Schaal 1:250.000.   |             |                   |

Zie toelichting nr. 6073 der Catalogus Bibliotheek Koloniën.

- 1467.1-.2** Kaart van de residentie Soerabaja  
1893 2 bladen, gedrukt  
Schaal 1:250.000. Met inzetten: het eiland Bawean en afstandwijzer van de residentie Soerabaja (1:500.000)  
Uitgave van het Topografisch Bureau, Batavia. Litho. Gekleurd.  
Zie toelichting nr. 6074 der Catalogus Bibliotheek Koloniën.  
**1467.1** Exemplaar 1  
**1467.2** Exemplaar 2
- 1481** 'Kaart van Gombong en Omstreken.' Uitgave van het Topografisch Bureau, Batavia.  
Fotolitho. Gekleurd. 1 blad  
1894  
Schaal 1:50.000.
- 5062.1-7** Kaarten van districten in de residentie Cheribon 7 bladen  
ca. 1894  
Calques.  
Behoort bij verbaal van koloniën 13 februari 1894 nr. 6.  
**5062.1** Blad 1  
**5062.2** Blad 2  
**5062.3** Blad 3  
**5062.4** Blad 4  
**5062.5** Blad 5  
**5062.6** Blad 6  
**5062.7** Blad 7
- 1509** 'Post- en Telegraafkaart van Java en Madoera.' Samengesteld in opdracht van de PTT in Nederlands Indië. Uitgave van het Topografisch Bureau, Batavia. 1 blad  
1895  
Schaal 1:1.000.000.
- 1590** Kaart van Java. Residentie Banjoemas, Kedoe, Semarang 1 portefeuille  
ca. 1895-1910  
Schaal 1:25.000  
Uitgave van Topografisch Bureau en Topografische Inrichting, Batavia. Fotolitho. Let op: meerdere bladen onder één inv.nr. geplaatst.
- 1653** Kaart van Java. Residentie Banjoemas 1 portefeuille  
ca. 1895-1910  
Schaal 1:50.000  
Uitgave van Topografisch Bureau en Topografische Inrichting, Batavia. Fotolitho. Let op: meerdere bladen onder één inv.nr. geplaatst.
- 1551** Spoor- en tramwegkaart van Java 1 blad, gedrukt  
1896  
Schaal 1:1.500.000.  
Uitgave van het Topografisch Bureau, Batavia.
- 1550-.20** 'Topographische kaart van Semarang en omstreken' 1 portefeuille  
1897  
Schaal 1:1.20.000.  
Bevat 21 bladen. Herzien en herdrukt 2e semester 1897.  
Uitgave van Topografisch Bureau Batavia. Fotolitho.  
**1550** Overzichtskaart en legenda (Bladwijzer)  
**1550.1** Blad A.I (semarang en omstreken)  
**1550.2** Blad A.II (semarang en omstreken)

- 1550.3** Blad A.III (semarang en omstreken)  
**1550.4** Blad A.IV (semarang en omstreken)  
**1550.5** Blad A.V (semarang en omstreken)  
**1550.6** Blad B.I (semarang en omstreken)  
**1550.7** Blad B.II (semarang en omstreken)  
**1550.8** Blad B.III (semarang en omstreken)  
**1550.9** Blad B.IV (semarang en omstreken)  
**1550.10** Blad B.V (semarang en omstreken)  
**1550.11** Blad C.I (semarang en omstreken)  
**1550.12** Blad C.II (semarang en omstreken)  
**1550.13** Blad C.III (semarang en omstreken)  
**1550.14** Blad C.IV (semarang en omstreken)  
**1550.15** Blad C.V (semarang en omstreken)  
**1550.16** Blad D.I (semarang en omstreken)  
**1550.17** Blad D.II (semarang en omstreken)  
**1550.18** Blad D.III (semarang en omstreken)  
**1550.19** Blad D.IV (semarang en omstreken)  
**1550.20** Blad D.V (semarang en omstreken)
- 1589.1-.2** Kaart van Sâlâ Tigâ en Ombâ Râwâ (Salatiga en Ambarawa) met omstreken  
 1897 2 bladen, gedrukt  
 Schaal 1:50.000.  
 Herziene uitgave met gegevens van het Kadaster. Fotolitho. Uitgave van het Topografisch Bureau,  
 Batavia, 1891.  
**1589.1** Exemplaar 1  
**1589.2** Exemplaar 2
- 1567** 'Handelskaart van Java en Madoera, aangevende de spoorweg-, tramweg- en  
 stoomvaartverbindingen, telegraafkantoren, havens, entrepôts, enz.' Uitgave van  
 J.H. de Bussy, Amsterdam. Litho. 8 bladen  
 1898  
 Schaal 1:500.000.
- 1572.1-.2** 'Kaart aangevende een algemeen spoorwegplan voor Java.' Met ingetekende  
 concessies voor tramwegen. 2 bladen  
 ca. 1898  
 Schaal 1:1.000.000.  
**1572** Blad 1  
**1581** Blad 2
- 1575, 1627.1-.2** 'Spoor- en tramwegkaart van Java en Madoera.' Uitgave van het Topografisch  
 Bureau, Batavia. Fotolitho. Gekleurd. 3 bladen  
 1898, 1900  
 Schaal 1:1.000.000. Inzet: Batavia - Tangerang - Meester Cornelis - Bekasi (1:250.000)  
**1575** Blad 1  
**1627.1** Blad 2  
**1627.2** Blad 3
- 1588** 'Overzichtskaart van de Residentie Batavia.' Uitgave van het Topografisch Bureau,  
 Batavia. Fotolitho. 1 blad  
 1898  
 Schaal 1:250.000.  
 Zie toelichting nr. 7055 der Catalogus Bibliotheek Koloniën.
- 1613** Overzichtskaart van de residentie Besoeki



- 1899  
Schaal 1:250.000.  
Uitgave van het Topografisch Bureau, Batavia. Fotolitho.  
Zie toelichting nr. 7221 der Catalogus Bibliotheek Koloniën. 1 blad, gedrukt
- 1734** Kaart van Java. Residentie Batavia en Preanger regentschappen  
ca. 1900-1910 1 portefeuille  
Schaal 1:20.000.  
Uitgave van het Topografisch Bureau, Batavia. Fotolitho. Let op: meerdere bladen onder één inv.nr. geplaatst.
- 1817** Kaart van Java. Residentie Banjoemas, Kediri, Semarang  
ca. 1900-1920 1 portefeuille  
Schaal 1:100.000  
Uitgave van Topografisch Bureau en Topografische Inrichting, Batavia. Fotolitho. Let op: meerdere bladen onder één inv.nr. geplaatst.
- 2274** Kaart van Java. Diverse residenties  
ca. 1900-1935 1 portefeuille  
Schaal 1:25.000  
Uitgave van Topografische Inrichting en Topografische Dienst, Batavia. Fotolitho. Let op: meerdere bladen onder één inv.nr. geplaatst.
- 1655** 'Postkaart van Java en Madoera.' Samengesteld in opdracht van de PTT. Uitgave van het Topografisch Bureau, Batavia.  
1901 1 blad  
Schaal 1:2.000.000.
- 1662** 'Telegraafkaart van Java en Madoera.' Samengesteld in opdracht van de PTT. Herziene uitgave van het Topografisch Bureau, Batavia.  
1901 1 blad  
Schaal 1:1.000.000.
- 1656** 'Handelskaart van Java en Madoera, aangevende de spoorweg-, tramweg- en stoomvaartverbindingen, telegraafkantoren, havens, entrepôts, enz.' Tweede herziene uitgave van J.H. de Bussy, Amsterdam.  
1901 8 bladen  
Schaal 1:500.000.  
Zie ook inv.nr. 1567.
- 1664** 'Java.' Uitgave van Seyffardt's Boekhandel, Amsterdam. Litho. Herzien door E. de Geest.  
1901 1 blad  
Schaal 1:950.000. Met inzet: Batavia met de havenwerken (1:60.000)
- 1699** 'Kaart van de residentie Preanger Regentschappen.' Litho. Gekleurd. Uitgave van het Topografisch Bureau, Batavia, 1893.  
1902 1 blad  
Schaal 1:250.000.  
Zie toelichting nr. 7753 der Catalogus Bibliotheek Koloniën.
- 1705.1** 'Overzichtskaart en bladwijzer van de residentie Banjoemas.' Calque.  
ca. 1902 1 blad  
Schaal 1:400.000.
- 1705.2** 'Overzichtskaart en bladwijzer van de residentie Banjoemas.' Gedrukt.  
ca. 1902 1 blad  
Schaal 1:400.000.

- 1728.1-.2** Bladwijzer van de Topographische kaart der in hermeting zijnde terreinen in Midden-Java  
ca. 1902 2 bladen, gedrukt  
Schaal 1:1.000.000.  
**1728.1** Exemplaar 1  
**1728.2** Exemplaar 2
- 1908.1-16** Kaart van Java. Residentie Batavia  
1902-1908 16 bladen, gedrukt  
Schaal 1:50.000.  
Uitgave van het Topografisch Bureau en de Topografische Inrichting, Batavia. Fotolitho.  
Betreft herzieningen van kaartbladen gedaan in periode 1898-1906.  
**1908.1** Blad I, 1907  
**1908.2** Blad II, 1907  
**1908.3** Blad III, 1904  
**1908.4** Blad IV, 1906  
**1908.5** Blad V, 1907  
**1908.6** Blad VI, 1903  
**1908.7** Blad VII, 1903  
**1908.8** Blad VIII, 1908  
**1908.9** Blad IX, 1908  
**1908.10** Blad X, 1902  
**1908.11** Blad XI, 1902  
**1908.12** Blad XII, 1908  
**1908.13** Blad XIII, 1907  
**1908.14** Blad XIV, 1903  
**1908.15** Blad XV, 1902  
**1908.16** Blad XVI, 1908
- 1764** 'Java en Madoera.' Uitgave van het Topografisch Bureau, Batavia.  
1905 1 blad  
Schaal 1:500.000.
- 1799** 'Spoor- en tramwegkaart van Java en Madoera.' Uitgave van het Topografisch Bureau, Batavia.  
1906 1 blad  
Schaal 1:1.000.000. Met inzetten: Batavia (1:250.000), Semarang (1:125.000), Soerabaja (1:125.000)
- 1826** 'Overzichtskaart van de residentie Pasoeroean.' Uitgave van de Topografische Inrichting, Batavia.  
1907 1 blad  
Schaal 1:250.000.  
Zie toelichting nr. 8828 der Catalogus Bibliotheek Koloniën.
- 1899** Kaart van Java. Residentie Semarang  
ca. 1906-1914 1 portefeuille  
Schaal 1:25.000  
Uitgave van Topografisch Inrichting, Batavia. Fotolitho. Let op: meerdere bladen onder één inv.nr. geplaatst.
- 1900** Kaart van Java. Residentie Semarang, Kedoe  
ca. 1908-1914 1 portefeuille  
Schaal 1:50.000  
Uitgave van Topografisch Inrichting, Batavia. Fotolitho. Let op: meerdere bladen onder één inv.nr. geplaatst.
- 2237** Kaart van Java. Residentie Kediri, Semarang, enz.

- ca. 1908-1935  
Schaal 1:25.000  
Uitgave van Topografische Inrichting en Topografische Dienst, Batavia. Fotolitho. Let op: meerdere bladen onder één inv.nr. geplaatst. 1 portefeuille
- 1867** 'Spoor- en tramwegkaart van Java en Madoera.' Uitgave van de Topografische Inrichting, Batavia. 1909 1 blad  
Schaal 1:1.000.000. Met inzetten: Batavia (1:250.000), Semarang (1:125.000), Soerabaja (1:125.000)  
Zie ook inv.nr. 1799.
- 1901.1-.2** 'Java en Madoera.' Uitgave van de Topografische Inrichting, Batavia. 1909 1 blad  
Schaal 1.000.000. Bladwijzer van de topografische kaart met de schaal van 1:100.000.  
Zie ook inv.nr. 1728.  
**1901.1** Exemplaar 1  
**1901.2** Exemplaar 2
- 1903.1-.2** Overzichtskaart van de residentie Batavia 1909 2 bladen, gedrukt  
Schaal 1:250.000. Met inzet: afstandswijzer (1:1.000.000)  
Uitgave van de Topografische Inrichting, Batavia.  
Zie toelichting nr. 9374 der Catalogus Bibliotheek Koloniën.  
**1903.1** Exemplaar 1  
Papier op linnen gezet.  
**1903.2** Exemplaar 2
- 1916** Overzichtskaart van Java en Madoera 1909 1 blad, gedrukt  
Schaal 1:2.000.000.  
Uitgave van de Topografische Inrichting, Batavia. Met de bevolkingsdichtheid per residentie en een lijst van in- en uitgevoerde produkten met hun waarde in 1908.
- 1931** 'Java en Madoera.' Met de verdeling in waterstaatsafdelingen. Uitgave van de Topografische Inrichting, Batavia. 1910 1 blad  
Schaal 1:2.000.000.  
Behoort bij art. 4 (alinea 2) v.h. Waterstaatsreglement vastgesteld bij art. 1 van het besluit van 3 maart 1910 nr. 36, Staatsblad nr. 177.
- 1898** Kaart van Java. Residentie Batavia ca. 1910-1914 1 portefeuille  
Schaal 1:25.000  
Uitgave van Topografisch Inrichting, Batavia. Fotolitho. Let op: meerdere bladen onder één inv.nr. geplaatst.
- 2012** 'Overzichtskaart van de residentie Banjoemas.' Uitgave van de Topografische Inrichting, Batavia. 1910 1 blad  
Schaal 1:250.000. Met inzet: afstandswijzer (1:750.000)  
Zie toelichting nr. 9813 der Catalogus Bibliotheek Koloniën.
- 2232** Kaart van Java. Residentie Preanger Regentschappen ca. 1910-1922 1 portefeuille  
Schaal 1:25.000  
Uitgave van Topografisch Inrichting, Batavia. Fotolitho. Let op: meerdere bladen onder één inv.nr. geplaatst.

- 2233** Kaart van Java. Diverse residenties  
ca. 1910-1925 1 portefeuille  
Schaal 1:50.000  
Uitgave van Topografische Inrichting en Topografische Dienst, Batavia. Fotolitho. Let op: meerdere bladen onder één inv.nr. geplaatst.
- 1990** 'Kaart van de residentie Preanger Regentschappen. Uitgave van het Topografisch Bureau, Batavia, 1893.'  
1911 1 blad  
Schaal 1:250.000.  
Zie toelichting nr. 9765 der Catalogus Bibliotheek Koloniën.
- 2000** 'Map of the rubber estates in Java.' Uitgave van J.H. de Bussy, Amsterdam. Litho. Gekleurd.  
1911 1 blad  
Schaal 1:1.000.000.
- 2021** 'Soerakarta en Omstreken.' Uitgave van de Topografische Inrichting, Batavia.  
1911 1 blad  
Schaal 1:50.000.
- 2028.1-2** Kaart der landbouwondernemingen in de Preanger Regentschappen  
1911 2 bladen, gedrukt  
Schaal 1:250.000.  
Getekend in opdracht van de Soekaboemische Landbouwvereniging. Uitgave van de Topografische Inrichting, Batavia.  
Zie toelichting nr. 9955 der Catalogus Bibliotheek Koloniën.  
**2028.1** Exemplaar 1  
**2028.2** Exemplaar 2
- 2036** 'Overzichtskaart van de residentie Besoeki.' Fotolitho. Uitgave van het Topografisch Bureau, Batavia, 1899.  
1911 1 blad  
Schaal 1:250.000.  
Zie toelichting nr. 10002 der Catalogus Bibliotheek Koloniën.
- 2048.1-8** Overzichtskaart van Java en Madoera  
1912-1922 6 bladen en 2 katernen  
Schaal 1:500.000. Bladwijzer (1:2.500.000) en inzetten (1:2.000.000)  
Met de politieke indeling, de bestaande en nog aan te leggen verkeerswegen en de grote cultuur- en industrieële centra. Bevat aantal inzetten: a. PTT-kantoren; b. Regenval; c. Geologische overzichtskaart; d. Bevolkingsdichtheid. Bij havens zijn met rood de voornaamste uitvoerproducten weergegeven.  
Uitgave van de Topografische Inrichting, Batavia.  
Zie toelichting nr. 10146a der Catalogus Bibliotheek Koloniën.
- 2048.1-2, 2048.7**  
Uitgave van 1912  
**2048.1** Bladwijzer, 1912  
**2048.2** Gemonteerd exemplaar, 1912  
Op linnen gezet.  
**2048.7** Toelichting op de economische kaart van Java en Madoera, 1912
- 2048.3-6, 2048.8**  
Uitgave van 1922  
**2048.3** Blad I, 1922

- 2048.4** Blad II, 1922  
**2048.5** Blad III, 1922  
**2048.6** Blad IV, 1922  
**2048.8** Toelichting op de economische kaart van Java en Madoera, 1922
- 2094** 'Overzichtskaart van de residentie Semarang.' Uitgave van de Topografische Inrichting, Batavia. 1914 1 blad  
 Schaal 1:250.000.  
 Zie toelichting nr. 10711 der Catalogus Bibliotheek Koloniën.
- 2105** 'Overzichtskaart aangevende het grondbezit op Java en Madoera.' Samengesteld bij het Kadaster, Batavia. 1914 1 blad  
 Schaal 1:1.000.000.
- 2147** 'Ambarawa en Salatiga en Omstreken.' Uitgave van de Topografisch Inrichting, Batavia. 1915 1 blad  
 Schaal 1:50.000.
- 2148** 'Soerabaja en Omstreken.' Voorlopige kaart. Uitgave van de Topografische Inrichting, Batavia. 1915 1 blad  
 Schaal 1:50.000.
- 2152** 'Overzichtskaart van de residentie Kedoe.' Uitgave van de Topografische Inrichting, Batavia. 1915 1 blad  
 Schaal 1:250.000.  
 Zie toelichting nr. 11494 der Catalogus Bibliotheek Koloniën.
- 2153** 'Magelang en Omstreken.' Uitgave van de Topografische Inrichting, Batavia. 1915 1 blad  
 Schaal 1:50.000.
- 2129.1-3** Overzichtskaart van Java en Madoera 1916 3 bladen, gedrukt  
 Papier op linnen gezet.  
 Schaal 1:500.000.  
 Landrente-onderzoek in de gewesten Bantam, Batavia, Preanger-Regentschappen, Banjoemas, Kedoe, Semarang, Kediri, Pasoeroean en Besoeki. Samengesteld op het Bureau van de Inspectie der landelijke inkomsten en bewerkt door de Topografische Inrichting, Batavia.  
 Bevat verwijzing naar: *Staatsblad* 1917 nr. 277.
- 2129.1** Blad I. Linkerdeel  
**2129.2** Blad II. Middendeel  
**2129.3** Blad III. Rechterdeel
- 2242** Kaart van Java. Residentie Soerabaja ca. 1916-1918 1 portefeuille  
 Schaal 1:50.000  
 Uitgave van Topografische Inrichting en Topografische Dienst, Batavia. Fotolitho. Let op: meerdere bladen onder één inv.nr. geplaatst.
- 2230.1-.81** Overzichtskaart van de residentie Pekalongan ca. 1918 81 bladen, gedrukt

Schaal 1:25.000.

Hermeten door de Topografische Dienst tussen 1910 en 1915. Uitgave van de Topografische Inrichting, Batavia. Voorlopige uitgave/Spoeddruk. Bevat Japanse stempels/tekens op bladen. Bladen liggen niet op volgorde. Bladwijzer ontbreekt.

<b>2230.1</b>	Blad 1
<b>2230.2</b>	Blad 2
<b>2230.3</b>	Blad 3
<b>2230.4</b>	Blad 4
<b>2230.5</b>	Blad 5
<b>2230.6</b>	Blad 6
<b>2230.7</b>	Blad 7
<b>2230.8</b>	Blad 8
<b>2230.9</b>	Blad 9
<b>2230.10</b>	Blad 10
<b>2230.11</b>	Blad 11
<b>2230.12</b>	Blad 12
<b>2230.13</b>	Blad 13
<b>2230.14</b>	Blad 14
<b>2230.15</b>	Blad 15
<b>2230.16</b>	Blad 16
<b>2230.17</b>	Blad 17
<b>2230.18</b>	Blad 18
<b>2230.19</b>	Blad 19
<b>2230.20</b>	Blad 20
<b>2230.21</b>	Blad 21
<b>2230.22</b>	Blad 22
<b>2230.23</b>	Blad 23
<b>2230.24</b>	Blad 24
<b>2230.25</b>	Blad 25
<b>2230.26</b>	Blad 26
<b>2230.27</b>	Blad 27
<b>2230.28</b>	Blad 28
<b>2230.29</b>	Blad 29
<b>2230.30</b>	Blad 30
<b>2230.31</b>	Blad 31
<b>2230.32</b>	Blad 32
<b>2230.33</b>	Blad 33
<b>2230.34</b>	Blad 34
<b>2230.35</b>	Blad 35
<b>2230.36</b>	Blad 36
<b>2230.37</b>	Blad 37
<b>2230.38</b>	Blad 38
<b>2230.39</b>	Blad 39
<b>2230.40</b>	Blad 40
<b>2230.41</b>	Blad 41
<b>2230.42</b>	Blad 42
<b>2230.43</b>	Blad 43
<b>2230.44</b>	Blad 44
<b>2230.45</b>	Blad 45
<b>2230.46</b>	Blad 46
<b>2230.47</b>	Blad 47
<b>2230.48</b>	Blad 48
<b>2230.49</b>	Blad 49
<b>2230.50</b>	Blad 50
<b>2230.51</b>	Blad 51

<b>2230.52</b>	Blad 52
<b>2230.53</b>	Blad 53
<b>2230.54</b>	Blad 54
<b>2230.55</b>	Blad 55
<b>2230.56</b>	Blad 56
<b>2230.57</b>	Blad 57
<b>2230.58</b>	Blad 58
<b>2230.59</b>	Blad 59
<b>2230.60</b>	Blad 60
<b>2230.61</b>	Blad 61
<b>2230.62</b>	Blad 62
<b>2230.63</b>	Blad 63
<b>2230.64</b>	Blad 64
<b>2230.65</b>	Blad 65
<b>2230.66</b>	Blad 66
<b>2230.67</b>	Blad 67
<b>2230.68</b>	Blad 68
<b>2230.69</b>	Blad 69
<b>2230.70</b>	Blad 70
<b>2230.71</b>	Blad 71
<b>2230.72</b>	Blad 72
<b>2230.73</b>	Blad 73
<b>2230.74</b>	Blad 74
<b>2230.75</b>	Blad 75
<b>2230.76</b>	Blad 76
<b>2230.77</b>	Blad 77
<b>2230.78</b>	Blad 78
<b>2230.79</b>	Blad 79
<b>2230.80</b>	Blad 80
<b>2230.81</b>	Blad 81

- 2187** 'Overzichtskaart van de residentie Rembang.' Uitgave van de Topografische Inrichting, Batavia. Spoeddruk. 1919 1 blad  
Schaal 1:250.000.
- 2235** Kaart van Java. Residentie Madoera, Soerabaja ca. 1919-1926 1 portefeuille  
Schaal 1:50.000  
Uitgave van Topografische Inrichting en Topografische Dienst, Batavia. Fotolitho. Let op: meerdere bladen onder één inv.nr. geplaatst.
- 2188A** 'Kaart van de telegraafverbindingen op Java en Madoera.' 1920 1 blad  
Zie "Beschrijving der Telegraafverbindingen in Nederlands-Indië", nr. 11940 der Catalogus Bibliotheek Koloniën.
- 2212** 'Kaart van Java en Madoera.' Uitgave van de Topografische Inrichting, Batavia. 1920 1 blad  
Schaal 1:2.000.000.
- 2213** 'Idjèn Hoogland.' Uitgave van de Topografische Inrichting, Batavia. 1920 1 blad  
Schaal 1:20.000.
- 2602** 'P. Pandjang.' Opgenomen door de Topografische Dienst. Uitgave van de

- Topografische Inrichting, Batavia.  
1920 1 blad  
Schaal 1:10.000.
- 2216** 'Zendingsterrein Magelang.' Uitgave van B. van Mantgem, Amsterdam. Met  
naamlijst. Litho. 1 blad  
ca. 1920  
Schaal 1:75.000.
- 2253** 'Overzichtskaart van de residentie Djokjakarta.' Uitgave van de Topografische  
Inrichting, Batavia. Spoeddruk. 1 blad  
1921  
Schaal 1:250.000. Met inzet: afstandswijzer in palen van de residentie Djokjakarta (1:500.000)
- 2259** 'Overzichtskaart van de residentie Madoera.' Uitgave van de Topografische  
Inrichting, Batavia. 1 blad  
1922  
Schaal 1:250.000. Met inzetten: afstandswijzer in kilometers en in palen (1:600.000)
- 2265** 'Java.' Getekend door P.R. Bos, R.R. Rijkens en W. van Gelder. Herzien door W. van  
Gelder en J.F. Niermeyer. Zesde, herziene uitgave van J.B. Wolters, Groningen - Den  
Haag. 1 blad  
1921  
Schaal 1:500.000. Met inzet: Kangean-eilanden (1:500.000)
- ONG2** Kaart met daarop mijnbouwconsessies (vergunningen van overheidswege)  
1922-1929 1 portefeuille  
Schaal: diverse schalen  
Niet raadpleegbaar  
Diverse uitgaven, niet geordend. Let op: meerdere bladen onder één inv.nr. geplaatst.
- 2275.1-33** Java. Residentie Rembang, Madioen, Soerakarta, Pasoeroean, Soerabaja en  
Madoera, Besoeki 33 bladen, gedrukt  
ca. 1922  
Schaal 1:25.000.  
Uitgave van de Topografische Inrichting, Batavia. Bevat Japanse stempels/tekens.  
Bladen liggen niet op volgorde. Bladwijzer ontbreekt.
- 2275.1** Blad 1.  
**2275.2** Blad 2.  
**2275.3** Blad 3.  
**2275.4** Blad 4.  
**2275.5** Blad 5.  
**2275.6** Blad 6.  
**2275.7** Blad 7.  
**2275.8** Blad 8.  
**2275.9** Blad 9.  
**2275.10** Blad 10.  
**2275.11** Blad 11.  
**2275.12** Blad 12.  
**2275.13** Blad 13.  
**2275.14** Blad 14.  
**2275.15** Blad 15.  
**2275.16** Blad 16.  
**2275.17** Blad 17.  
**2275.18** Blad 18.  
**2275.19** Blad 19.



- 2275.20** Blad 20.  
**2275.21** Blad 21.  
**2275.22** Blad 22.  
**2275.23** Blad 23.  
**2275.24** Blad 24.  
**2275.25** Blad 25.  
**2275.26** Blad 26.  
**2275.27** Blad 27.  
**2275.28** Blad 28.  
**2275.29** Blad 29.  
**2275.30** Blad 30.  
**2275.31** Blad 31.  
**2275.32** Blad 32.  
**2275.33** Blad 33.
- 2283** 'Overzichtskaart van de residentie Soerakarta.' Uitgave van de Topografische Inrichting, Batavia. Spoeddruk. 1922 1 blad  
 Schaal 1:250.000. Met inzet: afstandswijzer in palen (1:6.000.000)  
 Zie toelichting nr. 12735 der Catalogus Bibliotheek Koloniën.
- 2286** 'Overzichtskaart van de residentie Bantam.' Uitgave van de Topografische Inrichting, Batavia. 1922 1 blad  
 Schaal 1:250.000. Met inzet: afstandswijzer (1:750.000)
- 2289** 'Spoor- en tramwegkaart van Java en Madoera.' Herziene uitgave van de Topografische Inrichting. 1922 1 blad  
 Schaal 1:1.000.000. Met inzetten: Batavia (1:250.000); Semarang (1:125.000); Soerabaja (1:125.000)  
 Zie ook inv.nrs. 1799 en 1867.
- 2640** 'Overzichtskaart van de residentie Bantam.' Uitgave van de Topografische Inrichting, Batavia. 1922 1 blad  
 Schaal 1:250.000.
- 2281.1-8** Java. Residentie Pasoeroean en Besoeki 1922-1925 8 bladen, gedrukt  
 Schaal 1:50.000.  
 Uitgave van de Topografische Inrichting, Batavia/Weltevreden. Bevat Japanse stempels/tekens.
- 2281.1** Blad LXXII D, 1925  
**2281.2** Blad LXXII B, 1925  
**2281.3** Blad LXXVII A, 1925  
**2281.4** Blad LXVII A, 1925  
**2281.5** Blad LXVI D, 1925  
**2281.6** Blad XLIII-56 C, 1925  
**2281.7** Blad Semeroe (spoeddruk), 1922  
**2281.8** Blad Brama (spoeddruk), 1922
- 2276.1-18** Java. Residentie Besoeki 1922-1926 18 bladen, gedrukt  
 Schaal 1:25.000.  
 Uitgave van de Topografische Inrichting, Batavia. Bevat Japanse stempels/tekens.  
 Bladen liggen niet op volgorde. Bladwijzer ontbreekt.
- 2276.1** Blad 1.

<b>2276.2</b>	Blad 2.
<b>2276.3</b>	Blad 3.
<b>2276.4</b>	Blad 4.
<b>2276.5</b>	Blad 5.
<b>2276.6</b>	Blad 6.
<b>2276.7</b>	Blad 7.
<b>2276.8</b>	Blad 8.
<b>2276.9</b>	Blad 9.
<b>2276.10</b>	Blad 10.
<b>2276.11</b>	Blad 11.
<b>2276.12</b>	Blad 12.
<b>2276.13</b>	Blad 13.
<b>2276.14</b>	Blad 14.
<b>2276.15</b>	Blad 15.
<b>2276.16</b>	Blad 16.
<b>2276.17</b>	Blad 17.
<b>2276.18</b>	Blad 18.

**2290** Overzichtskaart van de residentie Madioen  
1923 1 blad, gedrukt  
Schaal 1:250.000. Inzet: afstandswijzer (1:600.000)  
Uitgave van de Topografische Inrichting, Batavia.

**2642.1-4** Java en Madoera 4 bladen, gedrukt  
1923  
Schaal 1:500.000.  
Samengesteld en vervaardigd door de Topografische Dienst. Uitgave van de Topografische Inrichting, Batavia.

<b>2642.1</b>	Blad 1. Titelblad en legenda
<b>2642.2</b>	Blad 2
<b>2642.3</b>	Blad 3
<b>2642.4</b>	Blad 4

**2312.1-13** Overzichtskaart van Java en Madoera 13 bladen, gedrukt  
1924-1929  
Schaal 1:250.000, Inzet titelblad: Schaal 1:3.000.000.  
Merendeel van bladen is op linnen gezet. Bladwijzer is te vinden op het titelblad en heeft een afwijkende schaal. Uitgave van de Topografische Inrichting/dienst, Batavia. Met herziene versies.

<b>2312.1</b>	Blad I, 1928
<b>2312.2</b>	Blad II, 1924
<b>2312.3</b>	Blad II (herdruk), 1932
<b>2312.4</b>	Blad III, 1925
<b>2312.5</b>	Blad IV, 1926
<b>2312.6</b>	Blad IV (herdruk), 1936
<b>2312.7</b>	Blad V, 1924
<b>2312.8</b>	Blad V (herdruk), 1935
<b>2312.9</b>	Blad VI (titelblad en legenda), 1928 Bevat inzet met overzichtskaart die als bladwijzer dient.
<b>2312.10</b>	Blad VII, 1928
<b>2312.11</b>	Blad VIII, 1926
<b>2312.12</b>	Blad IX, 1929
<b>2312.13</b>	Blad X, 1926

**2234.1-18** Java. Residenties Pekalongan, Semarang en Banjoemas 18 bladen, gedrukt  
ca. 1926  
Schaal 1:50.000.

Hermeten door de Topografische Dienst in 1910-1914 en 1915-1919 en herzien in 1925-1926. Uitgave van de Topografische Inrichting, Batavia.

Bladen liggen niet op volgorde. Bladwijzer ontbreekt.

- 2234.1** Blad 1.
- 2234.2** Blad 2.
- 2234.3** Blad 3.
- 2234.4** Blad 4.
- 2234.5** Blad 5.
- 2234.6** Blad 6.
- 2234.7** Blad 7.
- 2234.8** Blad 8.
- 2234.9** Blad 9.
- 2234.10** Blad 10.
- 2234.11** Blad 11.
- 2234.12** Blad 12.
- 2234.13** Blad 13.
- 2234.14** Blad 14.
- 2234.15** Blad 15.
- 2234.16** Blad 16.
- 2234.17** Blad 17.
- 2234.18** Blad 18.

- 2608** Eiland Bawean  
1926 1 blad, gedrukt  
Schaal 1:50.000.  
Uitgave van het Reproductiebedrijf Topografische Dienst, Weltevreden. Herzien door de Topografische Dienst in 1923.
- 2341.1-.2** Afstandwijzerkaart van Java en Madoera  
1926-1927 2 bladen, gedrukt  
Schaal 1:250.000.  
Uitgave van het Reproductiebedrijf Topografische Dienst, Weltevreden.
- 2341.1** Blad IV, 1926  
Bevat inzet: Bawean (1:250.000).
  - 2341.2** Blad V, 1927  
Bevat inzet: Kangean-eilanden (1:250.000).
- 2419** Java en Madoera en de residentie Bali en Lombok  
1928 1 blad, gedrukt  
Schaal 1:625.000  
Schoolwandkaart. Door W. van Gelder en C. Lekkerkerker. Bij J.B. Wolters uitgevers, Maatschappij N.V. Groningen - Den Haag - Weltevreden. 7e herziene druk.
- 2396.1-.2** Kaart van Java en Madoera  
1928 2 bladen, gedrukt  
Schaal 1:2.000.000. Met de bestuursindeling. Inzet: Kangean-eilanden (1:2.000.000)  
Uitgave van het Reproductiebedrijf Topografische Dienst, Weltevreden.
- 2396.1** Exemplaar 1 (zwart-wit)
  - 2396.2** Exemplaar 2 (ingekleurde versie)
- 2456.1-.5** Kaart van West- en Midden Java  
1929-1942 5 bladen, gedrukt  
Schaal 1:50.000  
Uitgave van het Reproductiebedrijf Topografische Dienst, Weltevreden
- 2456.1** Blad 42/XL D
  - 2456.2** Blad 42/XL C
  - 2456.3** Blad 42/XLI B

- 2456.4** Blad 42/ XLII B  
**2456.5** Blad XLI-42 D
- 2397.1-2** Overzichtskaart van Java en Madoera  
 1928 2 bladen, gedrukt  
 Schaal 1:1.000.000. Met de bestuursindeling. Inzet: Kangean-eilanden (1:1.000.000)  
 Uitgave van het Reproductiebedrijf Topografische Dienst, Weltevreden.  
**2397.1** Blad 1. Linkerdeel  
**2397.2** Blad 2. Rechterdeel
- 2721** 'Garnizoenskaart. Midden Java en Gouvernement Soerakarta. Blad Ambarawa, Salatiga en Omstreken.' Uitgave van het Reproductiebedrijf Topografische Dienst, Weltevreden.  
 1930 1 blad  
 Schaal 1:50.000.
- 2445.1** 'Garnizoenskaart. Malang en omstreken.' (ooo). Uitgave van het Reproductiebedrijf Topografische Dienst, Batavia.  
 1931 1 blad  
 Schaal 1:50.
- 2446.1** 'Kaart van Java en Madoera.' Uitgave van het Reproductiebedrijf Topografische Dienst, Weltevreden.  
 1931 1 blad  
 Schaal 1:2.000.000. Met de bestuursindeling. Inzet: Kangean-eilanden (1:2.000.000)  
 Zie ook inv.nr. 2396.
- 2448.1-2** Java, Madoera en Bali  
 1931 2 bladen, gedrukt  
 Schaal 1:1.000.000.  
 Uitgave van het Reproductiebedrijf Topografische Dienst, Batavia.  
 Zie alfabetische naamlijst nr. 15154 der Catalogus Bibliotheek Koloniën.  
**2448.1** Blad 1. Linkerdeel  
**2448.2** Blad 2. Rechterdeel
- 2663.1-2** Java, Madoera en Bali  
 1931 2 bladen, gedrukt  
 Schaal 1:1.000.000.  
 Uitgave van het Reproductiebedrijf Topografische Dienst, Batavia.  
**2663.1** Blad 1  
**2663.2** Blad 2
- 2677** Idjèn Hoogland en Bali  
 1932 1 blad, gedrukt  
 Getekend in opdracht van de Koninklijke Vereniging Java Motor Club. Uitgave van het Reproductiebedrijf Topografische Dienst, Batavia.
- 2571.1-27** Landbouwstatistiekkaart Java  
 1932-1933 27 bladen, gedrukt  
 Schaal 1:150.000  
 Uitgave van het Reproductiebedrijf Topografische Dienst, Batavia.
- 2571.1-8** West-Java 8 bladen  
**2571.1** Blad 1  
**2571.2** Blad 2  
**2571.3** Blad 3

	<b>2571.4</b>	Blad 4	
	<b>2571.5</b>	Blad 5	
	<b>2571.6</b>	Blad 6	
	<b>2571.7</b>	Blad 7	
	<b>2571.8</b>	Blad 8	
<b>2571.9-.13</b>	Midden en West-Java		5 bladen
	<b>2571.9</b>	Blad 9	
	<b>2571.10</b>	Blad 10	
	<b>2571.11</b>	Blad 11	
	<b>2571.12</b>	Blad 12	
	<b>2571.13</b>	Blad 13	
<b>2571.14-.17</b>	Midden en Oost-Java		4 bladen
	<b>2571.14</b>	Blad 14	
	<b>2571.15</b>	Blad 15	
	<b>2571.16</b>	Blad 16	
	<b>2571.17</b>	Blad 17	
<b>2571.18-.27</b>	Oost-Java		10 bladen
	<b>2571.18</b>	Blad 18	
	<b>2571.19</b>	Blad 19	
	<b>2571.20</b>	Blad 20	
	<b>2571.21</b>	Blad 21	
	<b>2571.22</b>	Blad 22	
	<b>2571.23</b>	Blad 23	
	<b>2571.24</b>	Blad 24	
	<b>2571.25</b>	Blad 25	
	<b>2571.26</b>	Blad 26	
	<b>2571.27</b>	Blad 27	
<b>2470.1-.11</b>	Geologische kaart van Java 1932-1938 Schaal 1:100.000. Uitgave van de Topografische Dienst.		11 bladen, gedrukt
	<b>2470.1</b>	Blad 116. Sidoërdjo	
	<b>2470.2</b>	Blad 115. Soerabaja	
	<b>2470.3</b>	Blad 110. Modjokerto	
	<b>2470.4</b>	Blad 109. Lamongan	
	<b>2470.5</b>	Blad 54. Madjenang	
	<b>2470.6</b>	Blad 67. Bandjarnegara	
	<b>2470.7</b>	Blad 66. Karanghobar	
	<b>2470.8</b>	Blad 58. Boemiajoe	
	<b>2470.9</b>	Blad 36. Bandoeng	
	<b>2470.10</b>	Blad 30. Poerwakarta	
	<b>2470.11</b>	Blad 14. Bajak	
<b>2487</b>	'West-Java.' Met de bestuursindeling. Uitgave van het Reproductiebedrijf Topografische Dienst, Batavia. 1935 Schaal 1:1.000.000.		1 blad

- 2488** 'Midden-Java en Vorstenlanden.' Met de bestuursindeling. Uitgave van het Reproductiebedrijf Topografische Dienst, Batavia.  
1935 1 blad  
Schaal 1:1.000.000.
- 2489** 'Oost-Java.' Met de bestuursindeling. Uitgave van het Reproductiebedrijf Topografische Dienst, Batavia.  
1935 1 blad  
Schaal 1:1.000.000.
- 2493** 'Overzichtskaart van Java en Madoera.' Uitgave van het Reproductiebedrijf Topografische Dienst, Batavia.  
1936 1 blad  
Schaal 1:2.000.000.
- 2495** 'West-Java.' Met de bestuursindeling. Uitgave van het Reproductiebedrijf Topografische Dienst, Batavia.  
1936 1 blad  
Schaal 1:1.000.000.
- 2496** 'Midden-Java en Vorstenlanden.' Met de bestuursindeling. Uitgave van het Reproductiebedrijf Topografische Dienst, Batavia.  
1936 1 blad  
Schaal 1:1.000.000.
- 2497** 'Oost-Java.' Met de bestuursindeling. Uitgave van het Reproductiebedrijf Topografische Dienst, Batavia.  
1936 1 blad  
Schaal 1:1.000.000.
- 2445.2** 'Garnizoenskaart. Malang en omstreken.' (Uitgave van het Reproductiebedrijf Topografische Dienst, Batavia). Gewijzigde herdruk.  
1938 1 blad  
Schaal 1:50.000.  
Zie ook inv.nr. 2445.1
- 2643.1-3** Bestuursindelingskaart van Java en Madoera  
1940 3 bladen, gedrukt  
Schaal 1:1.000.000. Met inzetten: Karimoendjowo-eilanden (1:1.000.000); P. Bawean (1:1.000.000); Kangean-eilanden (1:1.000.000)  
Bijgewerkt tot 1939. Uitgave van het Reproductiebedrijf Topografische Dienst, Batavia.  
**2643.1** West-Java  
**2643.2** Midden-Java en Vorstenlanden  
**2643.3** Oost-Java
- 2607** Garnizoenskaart. Magelang en Omstreken  
1940 1 blad, gedrukt  
Schaal 1:50.000.  
Uitgave van het Reproductiebedrijf Topografische Dienst, Batavia.
- div.nrs.** Werkkaart van Java  
1941 6 bladen, gedrukt  
Schaal 1:500.000.  
Blad 1-3. Met wegen, spoorwegen Provincie-, residentie- en regentschapsgrenzen. Uitgave van het Reproductiebedrijf Topografische Dienst, Batavia.

- |                  |  |                  |                     |
|------------------|--|------------------|---------------------|
|                  | <b>2641.1-3</b>  | Eerste exemplaar |                     |
|                  |  | <b>2641.1</b>    | Blad 1. Linkerdeel  |
|                  |  | <b>2641.2</b>    | Blad 2. Middendeel  |
|                  |  | <b>2641.3</b>    | Blad 3. Rechterdeel |
|                  | <b>2725.1-3</b>  | Tweede exemplaar |                     |
|                  |  | <b>2725.1</b>    | Blad 1. Linkerdeel  |
|                  |  | <b>2725.2</b>    | Blad 2. Middendeel  |
|                  |  | <b>2725.3</b>    | Blad 3. Rechterdeel |
| <b>2520.1</b>    | Kaart van Java en Madoera, blad 1 t/m 200  |                  |                     |
|                  | ca. 1943-1945  |                  | 1 portefeuille      |
|                  | Schaal 1:50.000  |                  |                     |
|                  | Uitgave van Army Map Service, U.S. Army, Washington D.C. Verschillende edities. Let op: meerdere bladen onder één inv.nr. geplaatst. |                  |                     |
| <b>2520.2</b>    | Kaart van Java en Madoera, blad 201 t/m 400  |                  |                     |
|                  | ca. 1943-1945  |                  | 1 portefeuille      |
|                  | Schaal 1:50.000  |                  |                     |
|                  | Uitgave van Army Map Service, U.S. Army, Washington D.C. Verschillende edities. Let op: meerdere bladen onder één inv.nr. geplaatst. |                  |                     |
| <b>2520.3</b>    | Kaart van Java en Madoera, blad 401 t/m 509  |                  |                     |
|                  | ca. 1943-1945  |                  | 1 portefeuille      |
|                  | Schaal 1:50.000  |                  |                     |
|                  | Uitgave van Army Map Service, U.S. Army, Washington D.C. Verschillende edities. Let op: meerdere bladen onder één inv.nr. geplaatst. |                  |                     |
| <b>2664</b>      | Java and Madoera   |                  |                     |
|                  | 1943   |                  | 1 blad, gedrukt     |
|                  | Schaal 1:2.000.000.  |                  |                     |
|                  | Vierde druk. Uitgave van het War Office.   |                  |                     |
| <b>div.nrs.</b>  | Road map of Java and Madura.   |                  |                     |
|                  | 1944   |                  | 6 bladen, gedrukt   |
|                  | Schaal 1:500.000.  |                  |                     |
|                  | Prepared under the direction of the Chief Engineer, GHQ, SWPA. Gekopieerd van Nederlandse kaart uit 1912. Fotolitho.                 |                  |                     |
|                  | <b>2644.1-3</b>  | Eerste exemplaar |                     |
|                  |  | <b>2644.1</b>    | Blad 1. West-Java   |
|                  |  | <b>2644.2</b>    | Blad 2. Midden-Java |
|                  |  | <b>2644.3</b>    | Blad 3. Oost-Java   |
|                  | <b>2726.1-3</b>  | Tweede exemplaar |                     |
|                  |  | <b>2726.1</b>    | Blad 1. West-Java   |
|                  |  | <b>2726.2</b>    | Blad 2. Midden-Java |
|                  |  | <b>2726.3</b>    | Blad 3. Oost-Java   |
| <b>2522.1-20</b> | Java, Madura and Bali  |                  |                     |
|                  | 1944-1945  |                  | 20 bladen, gedrukt  |
|                  | Schaal 1:250.000.  |                  |                     |
|                  | Eerste en tweede druk. Samengesteld uit Nederlandse kaarten. Uitgave van de U.S. Army Map Service, Washington D.C.                   |                  |                     |
|                  | <b>2522.1</b>  | Kangean-Eilanden |                     |
|                  | <b>2522.2</b>  | Singaradja       |                     |
|                  | <b>2522.3</b>  | Banjoewangi      |                     |

<b>2522.4</b>	Bondowosso
<b>2522.5</b>	Pasoeroean
<b>2522.6</b>	Madioen
<b>2522.7</b>	Jogjakarta
<b>2522.8</b>	Sitoebondo
<b>2522.9</b>	Pamekasan
<b>2522.10</b>	Soerabaja
<b>2522.11</b>	Rembang
<b>2522.12</b>	Semarang
<b>2522.13</b>	Pekalongan
<b>2522.14</b>	Semarang
<b>2522.15</b>	Bondjar
<b>2522.16</b>	Garoet
<b>2522.17</b>	Soekaboemi
<b>2522.18</b>	Bandoeng
<b>2522.19</b>	Batavia
<b>2522.20</b>	Laboehan

- 2446.2** 'Bladwijzer Java en Madoera.' Herziene uitgave. Uitgave van het Reproductiebedrijf Topografisch Dienst, Batavia, 1931.  
1945 1 blad  
Schaal 1:2.000.000. Met inzet: Kangean-eilanden (1:2.000.000).
- 2523.1** 'Java and Madura.' Tweede druk. Uitgave van het H.Q. Survey Production Centre, South East Asia.  
1945 3 bladen  
Schaal 1:500.000.  
Ontbreekt
- 6563** 'Kaart van de krijgsgevangenkampen en kampen van burgergeïnterneerden in Java.'  
ca. 1945 1 blad  
Schaal ca. 1:2.000.000.
- 2639** 'Communication chart of Java.' Uitgave van de NEFIS (Netherlands Forces Intelligence Service). Lichtdruk.  
1945 1 blad  
Schaal 1:500.000.
- ONG3** Kaarten van Nieuw-Guinea, Java en overige (niet goed geïnventariseerd)  
ca. 1950-1960 1 portefeuille  
Schaal: diverse schalen  
Niet raadpleegbaar  
Diverse uitgaven, niet geordend. Let op: meerdere bladen onder één inv.nr. geplaatst.
- ONG1** Schetskaart van Nederlands Nieuw-Guinea  
1953-1954 1 portefeuille  
Schaal: diverse schalen  
Niet raadpleegbaar  
Diverse uitgaven, niet geordend. Let op: meerdere bladen onder één inv.nr. geplaatst.
- 6560** 'Overzichtskaat van het eiland Java.'  
ca. 1900-1950 1 blad, gedrukt  
Schaal ca. 1:725.000. Met inzetten van de Vorstenlanden (1:200.000) en Besoeki met de in cultuur gebrachte gronden (1:250.000)  
Uitgave door Lith De Bussy, Amsterdam.  
Meerkleurendruk.



- 6579** 'Kaart van het eiland Java. Blad Midden-Java.' Met aantekeningen.  
ca. 1930-1950 1 blad, gedrukt  
Schaal 1:500.000.  
Bevat belangrijke wegen en spoorwegen, evenals rivieren.  
Lichtdruk met manuscript aantekeningen.
- I.4.A.2.2 Plattegronden en tekeningen**
- I.4.A.2.2.A Batavia**
- 2196.1-3** Plan der Stad en 't Kasteel Batavia. Met legenda.  
ca. 1780 3 bladen, gedrukt  
Koperdruk  
Ontworpen in 1770, in opdracht van P.A. van der Parra  
Uitgave door Petrus Conradi (Amsterdam) en Volkert van der Plaats (Harlingen).  
**2196.1** Exemplaar 1  
**2196.2** Exemplaar 2 (kopie)  
**2196.3** Exemplaar 3 (kopie)
- 232** 'Plattegrond van de Militaire School en tuin te Weltevreden.' Getekend door Specht.  
begin 19e eeuw 1 blad
- 256** 'Plan van Batavia en de omliggende landen.' Getekend door K.F. Busscher.  
Manuscript. Kopie.  
begin 19e eeuw 1 blad  
Gedeponeerde archieven, Busscher nr. 66.  
Gefacsimileerd in *Grote Atlas van de Oost-Indische Compagnie* deel II p. 114.
- 6583.1-2** 'Bouwtekeningen van uitbreiding van het hoofdkampement Weltevreden.'  
ca. 1810 2 bladen  
Uit: Hollandse Divisie van het ministerie van marine en koloniën te Parijs inv.nr. 19.  
**6583.1** Blad 1  
**6583.2** Blad 2
- 248** 'Militaire school (te Weltevreden). Doorsnede over de breedte en over de lengte.'  
Getekend door de cadet Abbema. Manuscript.  
1822 1 blad
- 249** 'De Militaire School (te Weltevreden), van voren te zien.' Getekend door de cadet-  
korporaal Abbema.  
1823 1 blad
- 83** 'Situatieplan van Batavia met deszelfs stranden en ommelanden tot omtrent eene  
Duitsche mijl beoosten, bewesten en bezuiden der stad, vertoonende voornamelijk  
den tezamenhang en verdeling van de wateren, zoowel de rivieren als grachten  
enz.' Samengesteld door A. van der Jagt uit de opnemingen in 1809.  
1826 1 blad
- 4008.1-2** 'Plan van het fort met blokhuis, gelegen op het terrein van het voormalig Water-  
kasteel aan den linker oever der uitwatering van de groote rivier bij Batavia.' Schaal  
1 Rijnlandse duim = 50 voet (1:600). Getekend door luitenant-ingenieur P. Harting.  
Manuscript. Geleurd.  
ca. 1831 2 bladen  
Cat. Sectie Krijgsgeschiedenis nr. 222.  
**4008.1** Blad 1

- 4008.2** Blad 2
- 4009.1-.2** 'Project van eene defensiva kazerne voor 350 tot 500 man te Weltevreden.'  
Plattegrond, profielen en aanzichten. Getekend door luitenant der sappeurs A.H.B. von Neidschutz. Manuscript. Gekleurd.  
1831 2 bladen  
Cat. Sectie Krijgsgeschiedenis nr. 223.
- 4009.1** Blad 1  
**4009.2** Blad 2
- 542** 'Plan van de schutkolksluis en dam in de groote rivier bij de werf te Batavia, aantoonende den staat van dat werk op den 1sten Januarij.'  
1835 1 blad  
Behoort bij geheim verbaal van 2 november 1835 nr. 206 lett. A, zie ook inv.nrs. 543-545.
- 543** 'Plan van de uiteinden der zeehoofden te Batavia, aantoonende den staat van dat werk op den 1sten Januarij, met de diepten over en om dezelve op onderscheiden tijden bevonden.'  
1835 1 blad  
Behoort bij geheim verbaal van 2 november 1835 nr. 206 lett. A, zie ook inv.nr. 542.
- 544** 'Staat der werken aan de defensie-lijn rings om Weltevreden en environs op primo Januarij 1835.' Getekend door de hoofdingenieur van de Waterstaat en 's-Lands Gebouwen J. Tromp.  
1835 1 blad  
Behoort bij geheim verbaal van 2 november 1835 nr. 206 lett. A, zie ook inv.nrs. 542-543.
- 545** 'Situatie der defensie werken en environs om Weltevreden.' Getekend door de hoofdingenieur van de Waterstaat en 's-Lands Gebouwen J. Tromp.  
1835 1 blad  
Behoort bij geheim verbaal van 2 november 1835 nr. 206 lett. A, zie ook inv.nrs. 542-544.
- 4010.1-.2** 'Plan eener citadel bij Weltevreden bezuiden Batavia, op het terrein waar thans het Militair Hospitaal geplaatst is.' Schaal 1 rijnl. duim = 50 voet (1:600). Getekend door onder-officier der sappeurs G. Busscher. Manuscript. Gekleurd.  
ca. 1835 2 bladen  
Cat. Sectie Krijgsgeschiedenis nr. 224.
- 4010.1** Blad 1  
**4010.2** Blad 2
- 4011.1-.2** 'Linie ter verzekering der omtrek van Batavia. Plattegrond van de stad met de omliggende fortificaties.' Manuscript. Gekleurd.  
ca. 1835 2 bladen  
Schaal 1 duim = 200 roeden (1:28.800).  
Cat. Sectie Krijgsgeschiedenis nr. 225.
- 4011.1** Blad 1  
**4011.2** Blad 2
- 4012.1-.2** 'Redoute met flèche ter versterking van het zuiderfront der linie om Batavia.' Getekend door cadet G. Busscher. Manuscript.  
ca. 1835 2 bladen  
Cat. Sectie Krijgsgeschiedenis nr. 226.
- 4012.1** Blad 1  
**4012.2** Blad 2
- 4015.1-.2** 'Batavia. Plan eener redoute met blokhuis, gelegen bij de voormalige Tolbrug aan

- de rivier Antjol.' Opgenomen door luitenant-ingenieur P. Harting. Plattegrond en profielen getekend door korporaal Ernst. Manuscript. Gekleurd.  
ca. 1835 2 bladen  
Schaal 1:600.  
Cat. Sectie Krijgsgeschiedenis nr. 229.  
**4015.1** Blad 1  
**4015.2** Blad 2
- 600** 'Reduit van het fort "Prins Frederik" te Batavia, met aanwijzing van het gebruik hetwelk van ieder lokaal in hetzelfde wordt gemaakt.' Schaal van 2 ned. el op de duim (1:200). Manuscript.  
ca. 1835-1842 1 blad
- 444** 'Situatie van de scheepstimmerwerf op het eiland Onrust.' Getekend door J. Tromp. Kopie.  
1837 1 blad  
Behoort bij missive van 29 nov. 1837 nr. 661 aan de hoofdingenieur van waterstaat.
- 450-457** 'Plan van het Indische stoomschip Hekla ingerigt tot eene dubbeld werkende moddermolen' in verband met het te maken droogdok op Onrust  
19e eeuw 8 bladen, manuscript  
**450** Blad 1. Plan van het Indische Stoomschip Hekla, ingerigt tot eene dubbeld werkende moddermolen  
**451** Blad 2. Schets voor een Plan van een te maken Droogdok op het Eiland Onrust  
**452** Blad 3. Schets voor een Plan van een te maken Droogdok op het Eiland Onrust  
**453** Blad 4. Schets voor een Plan van een te maken Droogdok op het Eiland Onrust  
**454** Blad 5. Schets voor een Plan van een te maken Droogdok op het Eiland Onrust  
**455** Blad 6. Schetstekening voor een Plan van een te maken Droogdok op het Eiland Onrust  
**456** Blad 7. Schets voor een Plan van een te maken Droogdok op het Eiland Onrust  
**457** Blad 8. Schets van een schipdeur tot afsluiting van een te maken Droogdok op het Eiland Onrust
- 4013.1-2** 'Batavia. Detail-tekeningen, behorende bij het plan van het fort Prins Frederik.' Plattegrond, profielen en aanzichten getekend door luitenant der genie en sappeurs D.J. Uhlenbeck. Manuscript. Gekleurd.  
ca. 1845 2 bladen  
Schaal 1:10.000.  
Cat. Sectie Krijgsgeschiedenis nr. 227.  
**4013.1** Blad 1  
**4013.2** Blad 2
- 4014** 'Fort Prins Frederik te Weltevreden, gebouwd gedurende de jaren 1835 tot 1842.' Schaal van 5 ned. el op de duim (1:500). Plattegrond getekend door luitenant der genie en sappeurs D.J. Uhlenbeck. Manuscript. Gekleurd.  
ca. 1845 1 blad  
Cat. Sectie Krijgsgeschiedenis nr. 228.
- 644** 'Plan van Batavia en omstreek.' Getekend door Le Clercq. Litho van A.J. Bogaerts, Breda.

- 1850  
Schaal 1:25.000. 1 blad
- 688** 'Kaart van Batavia en Omstreken.' Opgenomen en in kaart gebracht in opdracht van de hertog van Saxon-Weimar, generaal en kommandant van het Indisch leger. Uitgave van A. Duncker, Berlijn.  
1853 1 blad  
Schaal van 1:20.000.
- 634** 'Kaart voorstellende de huizen, publieke gebouwen, citadel, het militaire kampement, Waterlooplein, de vrijmetselaarsloge, Logementen enz.; staande op Rijswijk, Noordwijk, Weltevreden, het Koningsplein, Molenvliet c.a., bij Batavia.' Getekend door de oud-controleur van het kadaster J. de Rosa. Uitgave van A. van Hoogenstraten & Zoon, Den Haag.  
vóór 1857 1 blad
- 1150** 'Kaart voorstellende de huizen, publieke gebouwen, citadel, het militaire kampement, Waterlooplein, de vrijmetselaarsloge, Logementen enz.; staande op Rijswijk, Noordwijk, Weltevreden, het Koningsplein, Molenvliet c.a., bij Batavia.' Getekend door de oud-controleur van het kadaster J. de Rosa. Herziene uitgave van A. van Hoogenstraten & Zoon, Den Haag.  
1857 1 blad  
Behoort bij verbaal van 8 januari 1857 nr 11 en 8 okt. 1857 nr. 4; zie ook inv.nr. 634 en Koloniën-supplement, toegang 2.10.03 inv.nr. 52.
- 743** 'Kaart van Batavia en Omstreken met inbegrip van de Reedes en omliggende eilanden.' Opgedragen aan P. van Rees door de maker J. de Rosa, oud-controleur van het kadaster. Den Haag.  
1860 1 blad  
Schaal 1:12.500.  
Niet raadpleegbaar  
Behoort bij verbaal van 3 mei 1860 nr. 1.
- 5053.1-.8** Batavia. Ontwerp van eene versterking nabij Batavia. 8 bladen, manuscript  
1858-1860  
Schaal: diverse schalen in Ned. Ellen  
Getekend door de eerste Luitenant der Genie D. Maarschalk.  
Behoort bij missive van 28 april 1859 Bureau N. 165/2149 Geheim; bij geheim verbaal van Koloniën 8 februari 1860 nr. 37.
- 5053.1** Plan I.A. Traçè van de voorgestelde bevestigingswijze  
Schaal 1:1000
- 5053.2** Plan I.B. Profielen en details van de voorgestelde bevestigingswijze.  
Kopie  
Schaal 1:200
- 5053.3** Plan II. Emplacement bij Karet, Westeweg naar Buitenzorg  
Schaal 1:5000
- 5053.4** Plan III. Emplacement bij Menting (Middenweg naar Buitenzorg)  
Schaal 1:5000
- 5053.5** Plan IV. Emplacement nabij Oetang Pandjang
- 5053.6** Plan V.A. Emplacement tusschen oud en nieuw Batavia
- 5053.7** Plan V.B. Doorsnede over de Batsions face met voorliggende gracht en glacis
- 5053.8** Plan VI. Schets van Batavia en Omstreken. Kopie  
Schaal 1:50.000
- 808.1-.2** Photographische afbeeldingen van het bij de Heeren Paul van Vlissingen en Dudok van Heel te Amsterdam in aanmaak zijnde drijvend dok voor de dienst der Marine

- in Nederlandsch Indië  
1863,1864 2 bladen  
**808.1** Blad 1  
**808.2** Blad 2
- 1052** 'Kaart van het Marine-etablissement Onrust met omliggende eilanden.' Met plans van de eilanden Onrust en Kuiper (1:1.000).  
1875 1 blad  
Schaal 1:10.000.  
Bij missive van de kommandant der zeemacht van 14 februari 1876 nr. 1490.
- 1094** 'Kaart van Batavia en Omstreken.' Foto-autografie.  
ca. 1877 1 blad  
Schaal 1:20.000.
- 1122.1-5** Kadastrale overzichts kaart der afdeeling Batavia, stad en voorsteden, benevens het bebouwde gedeelte van Meester Cornelis, gekadastreerd in de jaren 1874-1878  
ca. 1878 5 bladen, gedrukt  
Schaal 1:10.000.  
Samengesteld uit 137 detailkaarten door het personeel van het kadaster te Batavia onder de leiding van de ingenieur F. Verstijnen, getekend door de adj. landmeter A.H. Eckringa. Uitgave van J. Smulders, Den Haag. Gravure.  
Bij Gouv. Besluit van 30 januari 1874 nr. 9, behoort bij verbaal van 11 feb. 1881 nr. 22.  
**1122.1** Blad 1  
**1122.2** Blad 2  
**1122.3** Blad 3  
**1122.4** Blad 4  
**1122.5** Blad 5
- 1101** 'Kaart van de hoofdplaats Buitenzorg en Omstreken.' Uitgave van het Topografisch Bureau te Batavia. Foto-autografie. Gekleurd.  
ca. 1879 1 blad  
Schaal 1:20.000.  
Behoort bij verbaal van 18 juli 1879 nr. 37; zie ook inv.nr. 1008.
- 1107** 'Vorderingen der werkzaamheden aan den bouw van het drijvend droogdok op Onrust.' Foto.  
ca. 1880 1 blad  
Behoort bij verbaal van 6 januari 1880 nr. 46.
- 1133** 'Bataviasche havenwerken.' Uitgave van J.H. de Bussy, Amsterdam. Litho.  
1881 1 blad  
Schaal van 1:20.000.  
Behoort bij nr. 3365 der Catalogus Bibliotheek Koloniën.
- 1380** 'Batavia en Omstreken.' Samengesteld door J. Vos. Uitgave van Albrecht & Co., Batavia. Litho. Gekleurd.  
1887 1 blad  
Schaal 1:40.000.
- 5067.1-18** Ontwerpen voor verdedigingswerken nabij Batavia (met o.a. Angke-, Kali-, Antjol rivier, kanaal van Batavia naar Tandjong Priok)  
1896-1897 18 bladen, manuscript  
Bevat allerlei "Tijpe" (ontwerpen). Samengesteld en getekend door J.F. de Bruijne.  
Behoort bij geheime missive van de kommandant van het leger IVe Afdeling van 21 januari 1896 nr. 268/111 en bij geheim verbaal van Koloniën van 8 maart 1897 nr. J4.  
**5067.1** Blad 1

<b>5067.2</b>	Blad 2
<b>5067.3</b>	Blad 3
<b>5067.4</b>	Blad 4
<b>5067.5</b>	Blad 5
<b>5067.6</b>	Blad 6
<b>5067.7</b>	Blad 7
<b>5067.8</b>	Blad 8
<b>5067.9</b>	Blad 9
<b>5067.10</b>	Blad 10
<b>5067.11</b>	Blad 11
<b>5067.12</b>	Blad 12
<b>5067.13</b>	Blad 13
<b>5067.14</b>	Blad 14
<b>5067.15</b>	Blad 15
<b>5067.16</b>	Blad 16
<b>5067.17</b>	Blad 17
<b>5067.18</b>	Blad 18

- 1553.1-.2** Kaart van Batavia en Omstreken  
1897 2 bladen, gedrukt  
Schaal 1:20.000.  
Uitgave van het Topografisch Bureau Batavia. Fotolitho. Gekleurd.  
**1553.1** Exemplaar 1  
**1553.2** Exemplaar 2
- 1685.1-.4** Kaart van Residentie Batavia. Herzien in periode 1900-1902. 4 bladen, gedrukt  
1903  
Schaal 1:20.000.  
Met rood gestempeld 'GEHEIM', bladen bevatten verder rode pen aantekeningen (getallen). Uitgave van Topografisch Bureau te Batavia. Fotolitho  
Behoort bij verbaal van 25 februari 1905 nr. 70 en 10 juli 1905 nr. 71.  
**1685.1** Blad H. II en III, 1903  
Herzien in de jaren 1901-1902.  
**1685.2** Blad I. III, 1903  
Herzien in het jaar 1901.  
**1685.3** Blad K. III, 1902  
Herzien in de jaren 1901-1902.  
**1685.4** Blad K. IV, 1903  
Herzien in de jaren 1900-1902.
- 1791.1** 'Batavia en Omstreken.' Uitgave van het Topografisch Bureau, Batavia. Fotolitho. Gekleurd. 1 blad  
1904  
Schaal 1:20.000.
- 2245.2** 'Batavia en Omstreken.' Uitgave van het Topografisch Bureau, Batavia. Fotolitho. Gekleurd. 1 blad  
1904-1914  
Schaal 1:20.000.  
Dit is een heruitgave van 1914 van de kaart uit 1904
- 1745** 'Kaart van Batavia en Omstreken.' Uitgave van het Topografisch Bureau, Batavia. 1 blad  
1904  
Schaal 1:50.000.
- 1933** 'Tweezijdig plan of Batavia.' Schaal 1:20.000. Met inzet: 'Harbour Tandjoeng-Priok'. In verso: 'Rail and Tramway map of Java and Madura' (1:2.000.000). Uitgave van het

- Official Tourist Bureau, Weltevreden, Batavia.  
ca. 1913 1 blad
- 1791.2** 'Batavia en Omstreken.' Herziene uitgave van het Topografisch Bureau, Batavia.  
Fotolitho.  
1914 1 blad  
Schaal 1:20.000.  
Zie ook inv.nr. 1791.1
- 2154** 'Batavia en Omstreken.' Uitgave van de Topografische Inrichting, Batavia.  
1914 1 blad  
Schaal 1:50.000.
- 2329** 'Batavia en Omstreken.' Uitgave van het Reproductiebedrijf Topografische Dienst,  
Weltevreden.  
1925 1 blad  
Schaal 1:50.000.
- 2480** 'Garnizoenskaart. Batavia en Omstreken.' Uitgave van het Reproductiebedrijf  
Topografische Dienst, Batavia.  
1934 1 blad  
Schaal 1:50.000.
- 2679, 2687** 'Batavia Military Guide Map.' Uitgave van het Survey Directorate, Head Quarters.  
Met aanduiding van militaire gebouwen.  
1945 2 bladen  
Schaal 1:20.000.  
Op achterzijde alfabetische stratenindex.  
**2679** Eerste blad hiro 1945, 1 blad  
**2687** Tweede blad 1945, 1 blad
- 2688** 'Town plan of Batavia.' Uitgave van de Service Production Centre South East Asia,  
Batavia.  
1945 1 blad  
Schaal 1:23.300.
- 1.4.A.2.2.B Overige plaatsen**
- 1342** 'Plan van de Stadt Semarang met deszelfs vestingwerken.' Schaal 20 rijnl. roeden =  
9 cm (1:840). Getekend op de Marine School door Reynier Heusgens.  
eind 18e eeuw 1 blad
- 1343.1-3** Plattegrond van het Compagnies Fort en van de Sultans Hoff te Djokjacarta  
(Djokjakarta), gelegen in het zuijt zuijt west, en 28 uren gaans van de Hoofdplaats  
Samarang in het Gouvernement van Java (thans Yogyakarta)  
eind 18e eeuw 3 bladen, manuscript  
Schaal 50 rijnl. Roeden = 15,5 cm (1:1.200).  
Getekend op de Marine School door Heijmerd van Breda. Met twee correctiebladen.  
**1343.1** Gemonteerd exemplaar  
Gemonteerd op linnen.  
Gefacsimileerd in *Grote Atlas van de Oost-Indische Compagnie* deel II p. 392.
- 1343.2-3** Correctiebladen  
Betreft de de twee buitenste bladen en/of delen van de plattegrond met correcties  
van inv.nr. 1343.1  
**1343.2** Blad 1  
**1343.3** Blad 2

- 110** 'Plan of plattegrond van Semarang, met dies environs.' Kopie naar de kaart van de Militaire school en in een kleiner bestek overgebracht door K.F. Busscher.  
begin 19e eeuw 1 blad  
Gedeponeerde archieven, Busscher nr. 67.  
Gefacsimileerd in *Grote Atlas van de Oost-Indische Compagnie* deel II p. 368.
- 233** 'Plan de l'établissement militaire de Malang.' Getekend door luitenant-kolonel Holgard. Manuscript.  
begin 19e eeuw 1 blad  
Gefacsimileerd in *Grote Atlas van de Oost-Indische Compagnie* deel II p. 418.
- 245** 'Plan van het kampement te Boejoelalie, ingerigt voor 1200 man.' Kopie door cadet-ingenieur W.C. Baron van Schierbrand.  
begin 19e eeuw 1 blad
- 254** 'Grondteekening van het nieuw kampement Tegalsarie te Salatiga aan den voet van den Merbaboe.' Kopie door cadet-ingenieur W.C. Baron von Schierbrand.  
begin 19e eeuw 1 blad
- 257** 'Kaart van den berg Galangoeng, gelegen in het Westen der Preangerlanden (regentschap Sumadang) aanwijzende de landen en kampongs, die door de uitbarsting op den 8sten en 12den October 1822 verwoest en met modder bedekt zijn.' Ontworpen bij de directie der genie.  
1823 1 blad
- 246** 'Project-teekening van een verkenningbaak te plaatsen op de Noordwestkust van het eiland Menscheneter.' Opgenomen door inspecteur van de waterstaat J. Tromp, getekend door H. Bernhoff.  
1826 1 blad  
Zie Koloniën-supplement, toegang 2.10.03, nr. 39: rapport over bebakening door Tromp.
- 247** 'Project-teekening van de verhooging van de baak op het rif van Ontong-Java en van de bakens langs de westkust van dat rif te plaatsen.' Getekend door inspecteur van de waterstaat J. Tromp. Getekend door H. Bernhoff.  
1826 1 blad  
Zie ook inv.nr. 246.
- 4034.1-2** 'Steene blokhuis te Patjitan. 'Plattegrond, profielen en aanzichten. Getekend door K.H. Führhop. Manuscript. Gekleurd.  
1830-1831 2 bladen  
Cat. Sectie Krijgsgeschiedenis nr. 248.  
**4034.1** Blad 1  
**4034.2** Blad 2
- 4000.1-4** 'Plan eener bomvrije defensieve kazerne, bestemd om in de forten ter verdediging der hoofdsteden Batavia, Semarang en Sourabaja te worden geplaatst.' Plattegronden, profielen en aanzichten. Getekend door A.H.B. von Neidschutz. Manuscript. Gekleurd.  
ca. 1832 4 bladen  
Cat. Sectie Krijgsgeschiedenis nr. 213.  
**4000.1** Blad 1  
**4000.2** Blad 2  
**4000.3** Blad 3  
**4000.4** Blad 4



- 4001.1-.2** 'Profilen, behorende bij de plans der citadellen, te plaatsen te Soerabaja en Semarang.' Schaal 1 rijnl. duim = 50 voet (1:600). Manuscript. Gekleurd. 2 bladen  
ca. 1832  
Cat. Sectie Krijgsgeschiedenis nr. 214.  
**4001.1** Blad 1  
**4001.2** Blad 2
- 4031.1-.2** 'Plan van het fort Oranje, met aanduiding der vuurlijnen der stukken.' Plattegrond en profielen. Getekend door A.H.B. von Neidschutz. Manuscript. Gekleurd. 2 bladen  
ca. 1832  
Schaal 1:200.  
Cat. Sectie Krijgsgeschiedenis nr. 245.  
**4031.1** Blad 1  
**4031.2** Blad 2
- 4037.1-3** 'Uitgevoerde projecttekeningen van de lunetten ter verdediging der voornaamste toegangen van Semarang.' Plattegronden en profielen. Getekend door A.H.B. von Neidschutz. Manuscript. Gekleurd. 3 bladen  
ca. 1832  
Schaal 1:7200.  
Cat. Sectie Krijgsgeschiedenis nr. 251.  
Bijgevoegd: een onvoltooide tekening van hetzelfde project, genaamd fort Prins van Oranje, 1845.  
**4037.1** Blad 1: aan de monding van de Semarangse rivier  
**4037.2** Blad 2: achter de monding van de Torbajase rivier  
**4037.3** Blad 3: ooster grote weg en inundatie, Kali en Gawa.
- 4039.1-.2** 'Plan der citadel te Semarang.' Getekend door A.H.B. von Neidschutz. Manuscript. Gekleurd. 2 bladen  
ca. 1832  
Schaal 1 rijnl. duim = 100 voet (1:14.400).  
Cat. Sectie Krijgsgeschiedenis nr. 253.  
**4039.1** Blad 1  
**4039.2** Blad 2
- 4046.1-.2** 'Plan eener citadel met bomvrije defensieve kazerne voor 900 man, te plaatsen beoosten de rivier Kaliemaas 400 roeden benoorden Soerabay.' Getekend door A.H.B. von Neidschutz. Manuscript. Gekleurd. 2 bladen  
ca. 1832  
Schaal 1:1.200.  
Cat. Sectie Krijgsgeschiedenis nr. 260.  
**4046.1** Blad 1  
**4046.2** Blad 2
- 4055.1-3** 'Plan van het fort te Soerakarta.' Plattegronden en profielen. Getekend door A.H.B. von Neidschutz. Uitgevoerd. Manuscript. Gekleurd. 3 bladen  
1832  
Cat. Sectie Krijgsgeschiedenis nr. 269.  
**4055.1** Blad 1: Tekening van vestingwerken  
**4055.2** Blad 2: Plattegrond en profiel van vesting  
Gefacsimileerd in *Grote Atlas van de Oost-Indische Compagnie* deel II p. 390.  
**4055.3** Blad 3: Plattegrond en profiel van vesting  
Mogelijk uiteindelijk versie. Combinatie van elementen uit blad 1 en 2.
- 4019.1-.2** 'Plan van den omtrek van Kajoe Poering.' Getekend door W.C.B. von Schierbrand. Manuscript. Gekleurd. 2 bladen  
1833  
Schaal 1 rijnl. duim = 500 rijnl. voeten (1:72.000)

Cat. Sectie Krijgsgeschiedenis nr. 233.

**4019.1** Blad 1  
**4019.2** Blad 2

#### 4058.1-4060.14

Linie der Toentang. Serie ontwerpen van verdedigingswerken (o.a. Hoofdversterking vesting Willem I) gelegen bij de vlakte van Ambarawa, Midden-Java

ca. 1834

42 bladen, manuscript

Schaal: diverse schalen

Getekend door onder andere: G. Busscher, K.H. Führhop, Kortz en F. Schnell. Gekleurd.

Zie voor afgebeelde forten, objecten en omgeving ook inv.nrs. 4062.1 t/m 4062.10 en 4063.

Cat. Sectie Krijgsgeschiedenis nr. 272.

#### 4058.1-17 Serie ontwerpen nr. XXXII - XXXIX

17 bladen

- 4058.1** Blad XXXII: Defillements plan der Hoofdversterking bewesten de Rawa Pening met de aanlandende hoogten
- 4058.2** Blad XXXII: Defillements plan der Hoofdversterking bewesten de Rawa Pening met de aanlandende hoogten
- 4058.3** Blad XXXIII: Plan der Hoofdversterking. Met legenda
- 4058.4** Blad XXXIII: Plan der Hoofdversterking. Met legenda
- 4058.5** Blad XXXIV: Profilen en opstanden behorende bij het plan der Hoofdversterking
- 4058.6** Blad XXXIV: Profilen en opstanden behorende bij het plan der Hoofdversterking
- 4058.7** Blad XXXV: Plan der Dijkpost Nr. 1. en Profilen der onderscheidene gebouwen daartoe behorende
- 4058.8** Blad XXXV: Plans en Profilen der Dijkpost Nr. 1. met bomvrije Sluis met wachtdeuren om de Overstroming op peil te houden
- 4058.9** Blad XXXVI: Plan der Dijkpost Nr. 2.
- 4058.10** Blad XXXVI: Plan en Profilen der Dijkpost Nr. 2.
- 4058.11** Blad XXXVII: Redoute bij Jamboe, op de berg Tjandie-Doukou, aan de rivier Tountang en aan de regter flank der Linie op de Berg Tambalang
- 4058.12** Blad XXXVII: Redoute bij Jamboe, op de berg Tjandie-Doukou, aan de rivier Tountang en aan de regter flank der Linie op de Berg Tambalang
- 4058.13** Blad XXXVIII: Redoute te Jamboe en bij de Tountang met profilen
- 4058.14** Blad XXXVIII: Redoute te Jamboe en bij de Tountang met profilen
- 4058.15** Blad XXXIX: Redoute Tjandie Doekoe. Situatie en Fundering
- 4058.16** Blad XXXIX: Redoute Tjandie Doekoe. Fundering en Plan in vreedestijd
- 4058.17** Blad XXXIX: Redoute Tjandie Doekoe. Situatie en Plan in oorlogstijd.

#### 4059.1-11 Serie ontwerpen nr. XL - XLV

11 bladen

- 4059.1** Blad XL: Redoute Tjandie Doekoe. Plan in vreedestijd

- en plan in oorlogstijd
- 4059.2** Blad XLI: Redoute Tjandie Doekoe. Doorsneden en Opstand der poort
- 4059.3** Blad XLI: Redoute Tjandie Doekoe. Doorsneden en Opstand der poort
- 4059.4** Blad XLII: Redoute Nr. 5. op de berg Pounous-Betil, Nr. 3. op de berg Pounous-Betil, Nr. 2 op de berg Satrian, Redoute en Batterij Nr. 6. op de berg Goundangan
- 4059.5** Blad XLII: Redoute Nr. 5. op de berg Pounous-Betil, Nr. 3. op de berg Pounous-Betil, Nr. 2 op de berg Satrian, Redoute en Batterij Nr. 6. op de berg Goundangan
- 4059.6** Blad XLIII: Plans en opstanden van een der Blokhuisen in de Redoutes
- 4059.7** Blad XLIII: Plans en opstanden van een der Blokhuisen in de Redoutes
- 4059.8** Blad XLIV: Plans en opstanden van eene der Torens
- 4059.9** Blad XLIV: Plans en opstanden van eene der Torens
- 4059.10** Blad XLV: Bomvrije Kruidmagazijn in de Hoofdversterking
- 4059.11** Blad XLV: Bomvrije Kruidmagazijn in de Hoofdversterking
- 4060.1-14** Serie ontwerpen nr. XLVI - LII 14 bladen
- 4060.1** Blad XLVI: Plan van de poort met aantooning van twee verschillende ophaalbruggen. Hoofdversterking
- 4060.2** Blad XLVI: Plan van de poort met aantooning van twee verschillende ophaalbruggen. Hoofdversterking
- 4060.3** Blad XLVII: Plan van de de Kommandants en Hoofdofficierswoningen. Hoofdversterking
- 4060.4** Blad XLVII: Plan van de de Kommandants en Hoofdofficierswoningen. Hoofdversterking
- 4060.5** Blad XLVIII: Officierswoningen voor twee Hoofdofficieren en veertien kapiteins. Hoofdversterking
- 4060.6** Blad XLVIII: Woningen voor twee Hoofdofficieren en veertien kapiteins. Hoofdversterking
- 4060.7** Blad XLIX: Blok met 24 Luitenants-woningen op de verdieping. Hoofdversterking
- 4060.8** Blad XLIX: Blok met 24 Luitenants-woningen op de verdieping. Hoofdversterking
- 4060.9** Blad L: Kazerne voor 4 Kompagnien Infanterie. Hoofdversterking
- 4060.10** Blad L: Kazerne voor 4 Kompagnien Infanterie. Hoofdversterking
- 4060.11** Blad LI: Kavallerie kazerne en hospitaal. Hoofdversterking
- 4060.12** Blad LI: Kavallerie kazerne en hospitaal. Hoofdversterking
- 4060.13** Blad LII: Hoofdwacht. Hoofdversterking
- 4060.14** Blad LII: Hoofdwacht. Hoofdversterking

- 4004.1-.4** 'Plan van een wachthuis voor een officier en vijftwintig man. Plattegronden, doorsneden en aanzichten.' Schaal 1 duim = 16 voet (1:192). Getekend door luitenant der genie Kortz. Manuscript. Gekleurd.  
ca. 1835 4 bladen  
Cat. Sectie Krijgsgeschiedenis nr. 217.  
**4004.1** Blad 1  
**4004.2** Blad 2  
**4004.3** Blad 3  
**4004.4** Blad 4
- 4006.1-.2** 'Tekeningen van Fort Utrecht te Banjoewangie.' Schaal 1 duim = 5 rijnl. roeden (1:720). Plattegronden en profielen. Getekend door K.H. Führhop. Manuscript. Gekleurd.  
ca. 1835 2 bladen  
Cat. Sectie Krijgsgeschiedenis nr. 219.  
**4006.1** Blad 1  
**4006.2** Blad 2
- 4016** 'Belidor. Ophaalbrug met tegenwigten ter vervanging der sinusode van Belidor.' Getekend door de luitenant der genie Kortz. Schaal 1 duim = 2 voet (1:24). Manuscript.  
ca. 1835 1 blad  
Cat. Sectie Krijgsgeschiedenis nr. 230.
- 4017.1-.6** 'Boijolalie. Plattegrond en profielen van het fort.' Getekend door de luitenant der genie Kortz. Manuscript. Gekleurd.  
ca. 1835 6 bladen  
Cat. Sectie Krijgsgeschiedenis nr. 231.  
**4017.1** Blad 1  
**4017.2** Blad 2  
**4017.3** Blad 3  
**4017.4** Blad 4  
**4017.5** Blad 5  
**4017.6** Blad 6
- 4020.1-.2** 'Plan van de omstreken van Ketjiwan (op grens residenties Djocjakarta en Soerakarta).' Opname door luitenant-ingenieur Kortz. Getekend door F. Schnell. Manuscript. Gekleurd.  
ca. 1835 2 bladen  
Schaal 1 duim = 100 roeden (1:14.400)  
Cat. Sectie Krijgsgeschiedenis nr. 234.  
**4020.1** Blad 1  
**4020.2** Blad 2
- 4025.1-.2** 'Plan eener gebastioneerde redoute met gebouwen voor een half bataillon infanterie en een detachement artillerie, aan de uitmonding der rivier van Madion en die van Solo, bij Awie.' Getekend door de cadet der sappeurs G. Busscher. Manuscript. Gekleurd.  
ca. 1835 2 bladen  
Betreft een ontwerp van Fort van den Bosch te Ngawi.  
Cat. Sectie Krijgsgeschiedenis nr. 239.  
**4025.1** Blad 1  
**4025.2** Blad 2
- 4026.1-.2** 'Projekt der benodigde gebouwen voor een half bataljon infanterie en een detachement artillerie binnen een versterking te Awie.' Plattegrond, profielen en

aanzichten door K.H. Führhop, korporaal der sappeurs. Manuscript. Gekleurd.  
ca. 1835 2 bladen

Betreft een ontwerp van Fort van den Bosch te Ngawi.

Cat. Sectie Krijgsgeschiedenis nr. 240.

**4026.1** Blad 1

**4026.2** Blad 2

**4032.1-2** 'Project van batterijen benoorden het fort Oranje en in de Tregter.' Plattegrond en profielen door korporaal K.H. Führhop. Manuscript. Gekleurd.  
ca. 1835 2 bladen

Cat. Sectie Krijgsgeschiedenis nr. 246.

**4032.1** Blad 1

**4032.2** Blad 2

**4035** 'Kaart eener positie benoorden en beoosten de Rawa Bodjong Gede in de Preanger regentschappen.' Opname voor de projectie van een fort tussen Bandoeng en Sumadang, getekend door luitenant-ingenieur G.H. Uhlenbeck. Kopie getekend door F. Schnell. Manuscript.  
ca. 1835 1 blad

Cat. Sectie Krijgsgeschiedenis nr. 249.

**4042.1-2** 'Waterpassing van de Vrijmansluis, tot de monding der Semarangsche rivier.' Getekend door F. Schnell. Manuscript. Gekleurd.  
ca. 1835 2 bladen

Schaal 1 duim = 100 rijnl. roeden (1:14.400).

Cat. Sectie Krijgsgeschiedenis nr. 256.

**4042.1** Blad 1

**4042.2** Blad 2

**4043.1-2** 'Situatie van den omtrek Sourabaja.' Topografisch militaire kaart. Met aanduiding diepte vaarwater in de Straat Madura. Getekend door F. Schnell. Manuscript. Gekleurd.  
ca. 1835 2 bladen

Schaal 1:72.000.

Cat. Sectie Krijgsgeschiedenis nr. 257.

**4043.1** Blad 1

**4043.2** Blad 2

**F1A1-F1A4** Tekeningen van Batavia en Sidaijoe  
ca. 1837-1843 4 bladen, manuscript

Behoort bij geheim verbaal van 19 dec. 1843 nr. 547.

**F1A1** Blad I: Schets van Batavia waarop de voorgestelde defensie met afzonderlijke forten en die der stad is aangegeven

Schaal: 1:28.800.

Getekend door Dehne.

**F1A2** Blad II: Plattegrond der aan te brengen verdedigingswerken ter bevestiging van de stad Batavia, juli 1843

Getekend door G.F. Uhlenbeck.

**F1A3** Blad III: Verkenning eens militairen wegs, voerende van Sidaijoe in West-Bagelen naar Merden in Banjoemaas, juli 1843

Opgenomen door Kapitein der Genie von Schierbrand. Getekend door Slichel.

**F1A4** Blad IV: Omtrek van Sidaijoe in West-Bagelen, december 1837

Opgenomen door Kapitein der Genie von Schierbrand in december 1837. Getekend door Dehne.

**570.1** 'Plan van het terrein tusschen de rivieren Kaliemaas en Pagierian benoorden de citadel, met aanwijzing van projecten tot het daarstellen van groot maritiem

- etablissement te Soerabaija.' Met ontwerp van het etablissement. Getekend U.A. Tromp.  
ca. 1837 1 blad  
Behoort bij verbaal van 19 oktober 1846 nr. 13.
- 570.2** 'Schets van een nieuw ontwerp voor de daarstelling van een groot maritiem établissement te Soerabaija, aanwijzende de situatie voor de plaatsing van de stoomketelmakerij en het bassin voor het drijvend droogdok.' Manuscript.  
ca. 1837 1 blad  
Behoort bij verbaal van 5 okt. 1846 nr. 1.
- 604** 'Veranderd ontwerp der zuidelijke fronten van de linie om de stad Soerabaija, van bastion nr. 5 tot 12.' Manuscript.  
ca. 1837 1 blad
- 610.1-2** Kaart en plannen voor een fort gelegen aan meerdere rivieren (Oost-Java)  
ca. 1837 2 bladen, manuscript
- 610.1** Kaart van een gedeelte der Porrongsche rivier beneden Meleerip, alsmede de Soerabaïsche rivier van daar tot boven de Bendoengan te Sinkalang en plattegrond van het aldaar nieuw aan te leggen fort  
Getekend door Dehne.
- 610.2** Plattegronden van en doorsneden over de metselwerken van het nieuw te bouwene fort bij Melierip  
Getekend door J. Eckhart.
- 4047** 'Aanduiding der verschillende emplacements, voorgesteld voor het Maritieme etablissement te Soerabaija.' Plattegrond. Calque.  
1837 1 blad  
Cat. Sectie Krijgsgeschiedenis nr. 261.
- 4048.1-3** 'Plattegronden van geprojecteerde marinewerven aan de Werfstraat langs de Soerabajarivier.' Manuscript.  
ca. 1837 3 bladen  
Cat. Sectie Krijgsgeschiedenis nr. 262.
- 4048.1** Blad 1
- 4048.2** Blad 2
- 4048.3** Blad 3
- 4038.1-2** 'Plan van een fort met reduit voor de verdediging der toegang beoosten en bewesten Semarang bij Damak en Kendal.' Schaal 1 duim = 10 rijnl. roeden (1:1440). Manuscript. Gekleurd.  
ca. 1838 2 bladen  
Cat. Sectie Krijgsgeschiedenis nr. 252.
- 4038.1** Blad 1
- 4038.2** Blad 2
- 518** 'Plan van eene op te rigten baak op het gebergte van het eiland Noesakambangan, ter verkenning van de baai bij Tjilatjap.'  
1839 1 blad  
Behoort bij geheim verbaal van 17 jan. 1839 nr. 26A en 27 sept. 1839 nr. 28 lett. RRR.
- 4018A** Situatie van Djokjakarta  
ca. 1840 1 blad, manuscript  
Schaal 1:5184  
Plattegrond van stedelijke omgeving. Getekend door Indonesische tekenaar R.F. Patmodirdjo.  
Pentekening.

Cat. Sectie Krijgsgeschiedenis nr. 232.

- 4023** 'Meleerip (Java oost). Kaart van een gedeelte der Porrongsche rivier beneden Meleerip, alsmede der Sourabaische rivier van daar tot boven de Bendoengan te Sienkalang, met een geprojecteerd kampement.' Schaal 1 nederl. duim = 20 ellen (1:2000). Noorden rechts-boven. Getekend door J. Eekhout. Manuscript. Gekleurd. ca. 1840 1 blad

Cat. Sectie Krijgsgeschiedenis nr. 237.

- 4054.1-2** 'Eenige profielen der rivier van Sourabaija en derzelver afleidingen van Wonokromo tot de stad.' Kopie. Manuscript. ca. 1840 2 bladen

Cat. Sectie Krijgsgeschiedenis nr. 268.

**4054.1** Blad 1

**4054.2** Blad 2

- 4057** 'Schets van de rivieren en rawa's aan Zuider Strand, tusschen den hoek van Tjelatjap en de gebergte van Karang Bollang.' Getekend door Ph. Koenig. Manuscript. ca. 1840 1 blad

Cat. Sectie Krijgsgeschiedenis nr. 271.

- 4062.1-10** Tekeningen van de bouw van de vesting Willem I. Plattegronden, profielen en aanzichten van de hoofdpoot, de bastions, een bomvrije haven in de noordwestcourtine, de ravelijnen en het westelijke kruitmagazijn gelegen bij de vlakte van Ambarawa, Midden-Java 1842 10 bladen, manuscript

Calque op papier

Schaal: diverse schalen

Getekend door sergeant der infanterie F. Hille.

Cat. Sectie Krijgsgeschiedenis nr. 274.

**4062.1** Blad 1. Hoofdpoot te Willem I (plattegrond)

**4062.2** Blad 2. Standgezicht van binnen voor de aanaarding (doorsnede)

**4062.3** Blad 3. Doorsnede gedeelte van fort Willem I

**4062.4** Blad 4. Plattegrond van het noorder Bastion van de vesting Willem I

**4062.5** Blad 5. Tekening van een der Bomvrije Bastions Reduits daar te stellen in de nieuwe in aanbouw zijnde Vesting Willem I (plattegrond)

**4062.6** Blad 6. Plan van de bomvrije flank te Willem I

**4062.7** Blad 7. Bomvrije Haven in de N.W. Courtine te Willem I

**4062.8** Blad 8. Ravelijn voor het N.O. front te Willem I

**4062.9** Blad 9. Bomvrije Reduit in eene der Ravelijns te Willem I

**4062.10** Blad 10. Plan van het Kruidmagazijn (westerlijk)

- 4002** 'Schetsontwerp van een onbekend verdedigingswerk.' Ontworpen onder directie van majoor ingenieur Dibbetz te Gombong. Met toelichting. Manuscript. 1845 1 blad

Cat. Sectie Krijgsgeschiedenis nr. 215.

- 4027** 'Reduit van het fort Generaal van den Bosch te Ngawie.' Schaal 1 nederl. duim = 5 ellen (1:500). Plattegrond en profielen getekend door opziener der genie J.D. Heimpell. Manuscript. Gekleurd. ca. 1845 1 blad

Ook bekend als Fort van den Bosch.

Cat. Sectie Krijgsgeschiedenis nr. 241.

- 4028** 'Aardewerk van het fort Generaal van den Bosch te Ngawie.' Schaal 1 duim = 5 ellen (1:500). Plattegrond en profielen door J. van Staveren, luitenant der genie en sappeurs. Manuscript.  
ca. 1845 1 blad  
Ook bekend als Fort van den Bosch.  
Cat. Sectie Krijgsgeschiedenis nr. 242.
- 4040** 'Plan der citadel Prins van Oranje met bomvrije defensiva kazerne voor 700 man te Semarang.' Plattegrond, door de opziener der genie J.B. Drossaers. Noorden linksboven. Manuscript.  
1845 1 blad  
Schaal 1:100.  
Cat. Sectie Krijgsgeschiedenis nr. 254.
- 4049.1-2** 'Plan en profielen van de vestingwerken om de stad Soerabaja en van het citadel Prins Hendrik.' Met tekst. Getekend door D.J. Uhlenbeck, luitenant der genie, en J.H. Franekamp, luitenant der genie.  
1845 2 bladen  
Schaal 1:2000 en 1:200.  
Cat. Sectie Krijgsgeschiedenis nr. 263.  
**4049.1** Blad 1  
**4049.2** Blad 2
- 4050** 'Plattegrond van het zuiderfront der citadel Prins Hendrik te Soerabaja.' Met profielen, details en aanzichten van blokhuizen op de versterkte linies om de stad. Kopie getekend door Nimmerguth. Manuscript.  
ca. 1845 1 blad  
Cat. Sectie Krijgsgeschiedenis nr. 264.
- 4051** 'Plattegrond van het zuider-front der Citadel Prins Hendrik te Soerabaja.' Kopie getekend door Nimmerguth. Manuscript.  
ca. 1845 1 blad  
Cat. Sectie Krijgsgeschiedenis nr. 265.
- 4052** 'Ontwerpteekening van de poortopeningen in den hoofdwal van de linie om de stad Soerabaja.' Plattegronden, profielen en aanzichten door G.H. Uhlenbeck.  
ca. 1845 1 blad  
Cat. Sectie Krijgsgeschiedenis nr. 266.
- 4053.1-2** 'Profielen der geprojecteerde werken te Sourabaija.' Manuscript.  
ca. 1845 2 bladen  
Cat. Sectie Krijgsgeschiedenis nr. 267.  
**4053.1** Blad 1  
**4053.2** Blad 2
- 609** 'Teekening van den hoofdwal der citadel "Prins van Oranjë.' Schaal 3 ellen op de duim (1:300). Manuscript.  
1846 1 blad
- 571** 'Kopie-teekening van het project eener Centrale Salpeter-Raffinaderij voor Oost-Indië.' Gepland voor Semarang of Soerabaja.  
ca. 1846 1 blad  
Behoort bij verbaal van 19 oktober 1846 nr. 13.



- 607** 'Plan van Buitenzorg met het paleis en park.' Met inzetten van gezichten op het paleis. Getekend door G.A. Günther. Gedrukt P. Blommers.  
1847 1 blad  
Schaal 100 ned. ellen op 1 duim (1:10.000)
- 4003** 'Ontwerpschets van een bomvrij defensief reduit en profiel van aarden-enveloppe, naar hier te lande uitgevoerde werken in de linies Amsterdam en Utrecht.' Met toelichting. Manuscript. Gekleurd.  
ca. 1848 1 blad  
Cat. Sectie Krijgsgeschiedenis nr. 216.  
Bijlage C bij het rapport van 29 maart 1848.
- 4041** 'Tekening van de te bewerkstelligen veranderingen aan den hoofdwal der Citadel Prins van Oranje te Semarang.' Schaal 1 nederl. duim = 5 ellen (1:500). Plattegrond. Manuscript.  
ca. 1850 1 blad  
Cat. Sectie Krijgsgeschiedenis nr. 255.
- 6526.1** Afstandwijzer van de Residentie Soerabaja. Bijlage VII  
ca. 1860 1 blad, gedrukt  
Gemaakt ingevolge gouvernementsbesluit d.d. 7 augustus 1860 nr. 15 op het topografische bureau.  
Stoomdruk van J. van Boekhoven, Utrecht.  
Zie: Staatsblad 1862 nr. 41
- 836** 'Kaart der stad en voorsteden van Soerabaja.' Opgenomen door J.W.A. Roessner. Uitgave van Gebr. Gimberg & Co., Soerabaja. Litho door J. Smulders & Co. te Den Haag.  
ca. 1866 1 blad  
Schaal 1:10.000.
- 837.1-.10** Photographiën der verwoestingen te Willem I en Banjoe-Biroe teweeggebracht door de aardbevingen van 16 en 17 Juli 1865 en volgende dagen (nabij Ambarawa, Midden-Java)  
ca. 1866 10 bladen  
Foto's  

<b>837.1</b>	Blad 1
<b>837.2</b>	Blad 2
<b>837.3</b>	Blad 3
<b>837.4</b>	Blad 4
<b>837.5</b>	Blad 5
<b>837.6</b>	Blad 6
<b>837.7</b>	Blad 7
<b>837.8</b>	Blad 8
<b>837.9</b>	Blad 9
<b>837.10</b>	Blad 10
- 919** 'Plan van het paleis en 's Lands Plantentuin te Buitenzorg.' Ontworpen door J.C. Rappard. Litho door A. Bernecker.  
1867 1 blad
- 1352** 'Project eener kustbatterij op de landtong te Tjilatjap.' Met de stand der werkzaamheden.  
1869 1 blad  
Schaal 1:1.000.  
Zie Gouv. Besluit van 21 november 1864 nr. 8 en missive van 24 juli 1869 nr. 350.

- 1354.1-.6** Kaart van de oorlogshaven te Soerabaija. Met ontwerpen en plans  
ca. 1871 6 bladen, manuscript  
Schaal: 1:20.000; Schaal 1:100 (detailtekening van Batterijen en Torens)  
In opdracht van de Kommissie tot Verdediging der Rhee de van Soerabaija. Getekend door Diederich serg. majoor.  
Behoort bij verbaal van 29 oktober 1874 nr. 24. De stukken dienen als bijlage en waren genummerd als A1, A2, B, C, D, E.
- 1354.1** Oorlogshaven Soerabaija (Wester Kwartier)  
**1354.2** Oorlogshaven Soerabaija (Ooster Kwartier)  
**1354.6** Oorlogshaven te Soerabaija. Linie van de landzijde  
**1354.4** Oorlogshaven in Straat Madura (Wester Kwartier)  
**1354.3** Oorlogshaven in Straat Madura (Ooster Kwartier)  
**1354.5** Oorlogshaven in Straat Madura. Detailtekening van Batterijen en Torens
- 1635** 'Tjilatjap en Omstreken.' Gedrukt.  
ca. 1873 1 blad  
Schaal 1:20.000.
- 1636** 'Soerakarta en Omstreken.' Gedrukt.  
ca. 1873 1 blad  
Schaal 1:20.000.
- 1637** 'Salatiga en Omstreken.'  
1873 1 blad  
Schaal 1:20.000.
- 1638** 'Poerwo-Redjo en Omstreken.'  
1873 1 blad  
Schaal 1:20.000.
- 1639** 'Ngawi en Omstreken.'  
1873 1 blad  
Schaal 1:20.000.
- 1351** 'Algemeen plan der positie van Tjilatjap.' Getekend door sergeant-majoor Coppers.  
Uitgave Batavia.  
1874 1 blad  
Schaal 1:20.000.  
Behoort bij verbaal van 5 augustus 1874 nr. 18, bij Indische brief 3 juni 1874 nr. 781/4.
- 1353** 'Kustbatterij op de landtong te Tjilatjap.' Algemeen plan met de wijzigingen van de detailprojecten . Uitgave Batavia.  
1874 1 blad  
Schaal 1:1.000.  
Bij Gouv. Besluit van 21 november 1864 nr. 8 en brief 3 juni 1874 nr. 781/4.
- 5059** 'Project van een defensiewerk, kustbatterij te Tjilatjap.' Calque.  
ca. 1874 1 blad  
Schaal 1:1.000.
- 5060** 'Gewijzigd project van een kustbatterij te Tjilatjap.' ca. 1874 2 bladen  
Behoort bij missive der genie Directie van 20 april 1864 1e Bureau nr. 2120.
- 1046.1-.2** Situatiekaart van het Marine-etablissement te Soerabaja  
1875 2 bladen, manuscript

Schaal 1:2000.

**1046.1** Situatie van de bestaande fabriek voor de Marine en het stoomwezen te Soerabaja

Getekend door E. Diederich in 1875

**1046.2** Situatiekaart van het Marine-etablissement te Soerabaja met de nieuw op te richten fabriek en bijbehorende woonhuizen

Getekend door H.H. Radier in oktober 1875

- 1640** 'Kaart van de hoofdplaats Rembang en Omstreken.' Uitgave van het Topografisch Bureau, Batavia.  
ca. 1877 1 blad  
Schaal 1:20.000.
- 1641** 'Kaart van de hoofdplaats Kediri en Omstreken.' Uitgave van het Topografisch Bureau, Batavia.  
ca. 1877 1 blad  
Schaal 1:20.000.
- 1642** 'Kaart van de hoofdplaats Magelang en Omstreken.' Gedrukt.  
ca. 1879 1 blad  
Schaal 1:20.000.
- 1643** 'Willem I en Omstreken.' Gedrukt.  
ca. 1879 1 blad  
Schaal 1:20.000.
- 1139** 'Kaart van de hoofdplaats Soerabaja en omstreken.' Uitgave van het Topografisch Bureau, Batavia. Uitgave met het procédé Eckstein van F. Vogelzang. Litho.  
1880 1 blad  
Schaal 1:20.000.
- 1117.1-7** Residentiekaart van Buitenzorg en deel van bijbehorende districten.  
Tweede helft 19e eeuw 7 bladen, gedrukt  
Schaal: diverse schalen  
Onvolledig exemplaar
- 1117.1** Bladwijzer  
1:500.000
- 1117.2** L.XI Tjibinong
- 1117.3** L.XII Buitenzorg
- 1117.4** L.XIII Buitenzorg
- 1117.5** M.XI Tjibaroesa
- 1117.6** M.XII Tjibaroesa
- 1117.7** M.XIII Buitenzorg
- 1140** 'Kaart van de hoofdplaats Buitenzorg en omstreken.' Uitgave met het procédé Eckstein van M.L. Huart. Litho.  
1880 1 blad  
Schaal 1:20.000.
- 1146** 'Kaart van Malang en Omstreken.' Uitgave van het Topografisch Bureau, Batavia. Foto-autografie. Uitgave met het procédé Eckstein van F. Vogelzang. Litho.  
1882 1 blad  
Schaal 1:20.000.
- 1157** 'Kaart van Kota Bangkalang en omstreken.' Uitgave van het Topografisch Bureau, Batavia. Foto-autografie. Gekleurd.

- 1882 1 blad  
Schaal 1:10.000.  
Behoort bij verbaal van 31 aug. 1882 nr. 47.
- 1158** 'Kaart van Kota Sampang en omstreken.' Uitgave van het Topografisch Bureau, Batavia. Foto-autografie. Gekleurd. 1882 1 blad  
Schaal 1:10.000.
- 1165.1-.2** 'Kaart van de hoofdplaats Probolinggo en Omstreken.' Uitgave van het Topografisch Bureau, Batavia. Foto-autografie. Gekleurd. 1882 2 bladen  
Schaal 1:20.000.  
**1165.1** Exemplaar 1  
**1165.2** Exemplaar 2
- 1166** 'Kaart van de hoofdplaats Bandoeng en Omstreken.' Uitgave van het Topografisch Bureau van de Generale Staf, Batavia. Foto-autografie. Gekleurd. 1882 1 blad  
Schaal 1:20.000.
- 1191.1-.2** 'Kaart van de hoofdplaats Pamekasan en omstreken.' Uitgave van het Topografisch Bureau, Batavia. Foto-autografie. Gekleurd. 1883 1 blad  
Schaal 1:10.000.  
**1191.1** Exemplaar 1  
**1191.2** Exemplaar 2
- 1192.1-.2** 'Kaart van Kota Soemenep en omstreken.' Uitgave van het Topografisch Bureau, Batavia. Foto-autografie. Gekleurd. 1883 1 blad  
Schaal 1:20.000.  
**1192.1** Exemplaar 1  
**1192.2** Exemplaar 2
- 1203.1-.2** 'Kaart van de hoofdplaats Banjoewangi en Omstreken.' Uitgave van het Topografisch Bureau, Batavia. Foto-autografie. 1883 1 blad  
Schaal 1:10.000.  
Behoort bij verbaal van 6 september 1884 nr. 7.  
**1203.1** Exemplaar 1  
**1203.2** Exemplaar 2
- 1204.1-.2** 'Kaart van Soekaboemi en Omstreken.' Uitgave van het Topografisch Bureau van de Generale Staf, Batavia. Foto-autografie. 1884 1 blad  
Schaal 1:20.000.  
**1204.1** Exemplaar 1  
**1204.2** Exemplaar 2
- 1205.1-.2** 'Kaart van de hoofdplaats Besoeki en Omstreken.' Uitgave van het Topografisch Bureau, Batavia. Foto-autografie. Gekleurd. 1884 1 blad  
Schaal 1:10.000.  
**1205.1** Exemplaar 1  
**1205.2** Exemplaar 2

- 1292** Kaart van de Hoofdplaats Serang en Omstreken  
1887 1 blad, gedrukt  
Schaal 1:20.000.  
Uitgave van het Topografisch Bureau, Batavia.
- 1411.1-2** 'Kaart van de hoofdplaats Soerabaja en Omstreken.' Uitgave van het Topografisch Bureau, Batavia. Fotolitho. Gekleurd.  
1891 1 blad  
Schaal 1:20.000.  
**1411.1** Exemplaar 1  
**1411.2** Exemplaar 2
- 1423.1-2** 'Haven te Tandjong Priok.' Uitgave van G. Kolff & Co., Batavia.  
1892 2 bladen, gedrukt  
Schaal 1:4.000.  
**1423.1** Exemplaar 1  
**1423.2** Exemplaar 2
- 1453-1453.4** Kaart van de hoofdplaats Semarang en Omstreken  
1892 5 bladen, gedrukt  
Schaal 1:10.000.  
Uitgave van het Topografisch Bureau, Batavia. Fotolitho.  
**1453** Gemonteerd exemplaar  
Op linnen aan elkaar gezet.
- 1453.1-1453.4** Losbladig exemplaar  
**1453.1** Blad 1  
**1453.2** Blad 2  
**1453.3** Blad 3  
**1453.4** Blad 4
- 1482** 'Kaart van Soekaboemi en Omstreken.' Uitgave van het Topografisch Bureau, Batavia. Fotolitho. Gekleurd.  
1894 1 blad  
Schaal 1:20.000.
- 1644** 'Kaart van Malang en Omstreken.' Uitgave van het Topografisch Bureau, Batavia. Fotolitho. Gekleurd.  
1894 1 blad  
Schaal 1:20.000.
- 1552.1-2** Kaart van Magelang en Omstreken  
ca. 1896 2 bladen, gedrukt  
Schaal 1:20.000.  
Samengesteld uit gegevens van het kadaster en uit opnemingen van officieren van het garnizoen in 1895-1896.  
**1552.1** Blad 1. Bovenste deel  
**1552.2** Blad 2. Onderste deel
- 5063.1-2** 'Vuurtoren. Tekening van het kustlichttoestel voor Oedjoeng-Bramei.' Ontworpen door de firma Chance Brothers en Co. te Birmingham.  
ca. 1898 2 bladen  
Behoort bij verbaal van 9 mei 1898 nr. 34.  
**5063.1** Blad 1  
**5063.2** Blad 2

- 6553.1-2** Voorlopige ontwerpen van de watervoorziening te Soerabaja  
ca. 1898 2 bladen, manuscript  
Schaal 1:20.000 - 1:100.000.  
Behoort bij rapport van 17 juli 1898 van ingenieur H.P.N. Halbertsma.
- 6553.1** Blad 1. Nieuw Voorlopig ontwerp. Voor aanvoer van water uit de Kasribronnen, bijlage No.2
- 6553.2** Blad 2. Nieuw voorlopig ontwerp. Plan D. Hoofdafvoerleidingen van den watertoren naar de stad, bijlage No. 5
- 4065.1-10** 'Aanleg van batterijen ter verdediging van de toegang tot de reede van Soerabaja. Blad 1-2: Geografische overzichtskaarten, met ingetekend de schootsvelden van de batterijen te Semam-boeng, Oosterkust, Kali-Dawir, Kampong Wedi en Kedoeng-Tjowek (1:75:000) Blad 3-10: Situatieschetsen, plattegronden en profielen van de batterijen.' Vervaardigd onder directie van F.G. Proper, kapitein der genie. Uitgave Batavia.  
1899 10 bladen  
Cat. Sectie krijgsgeschiedenis nr. 277.
- 4065.1** Blad 1
- 4065.2** Blad 2
- 4065.3** Blad 3
- 4065.4** Blad 4
- 4065.5** Blad 5
- 4065.6** Blad 6
- 4065.7** Blad 7
- 4065.8** Blad 8
- 4065.9** Blad 9
- 4065.10** Blad 10
- 4064.1-7** 'Aanleg van batterijen ter verdediging van het Oostervaarwater van Straat Madoera Soerabaja. Blad 1: Geografisch overzicht, met ingetekend de schootsvelden van de batterijen te Kali-Dawir, Oosterkust en Kedoeng-Tjowek, bijgewerkt tot 1899 (1:75.000). Blad 2-7: Situatieschetsen, plattegronden en profielen van de batterijen.' Vervaardigd onder directie van F.G. Proper, kapitein der genie. Uitgave Batavia, 1900. Gekleurd.  
ca. 1900 7 bladen  
Cat. Sectie Krijgsgeschiedenis nr. 276.
- 4064.1** Blad 1
- 4064.2** Blad 2
- 4064.3** Blad 3
- 4064.4** Blad 4
- 4064.5** Blad 5
- 4064.6** Blad 6
- 4064.7** Blad 7
- 1652.1-2** Kaart van de hoofdplaats Soerabaja en Omstreken  
1900 2 bladen, gedrukt  
Schaal 1:20.000.  
Herziene uitgave van het Topografisch Bureau, Batavia. Fotolitho.
- 1652.1** Exemplaar 1
- 1652.2** Exemplaar 2
- 1674.1-2** Kaart van Buitenzorg en Omstreken  
1901 2 bladen, gedrukt  
Schaal 1:20.000.  
Uitgave van het Topografisch Bureau, Batavia. Fotolitho.
- 1674.1** Exemplaar 1

	<b>1674.2</b>	Exemplaar 2	
<b>1996</b>	Kaart van de hoofdplaats Soerabaja en Omstreken 1905 Schaal 1:20.000. Herziene uitgave van het Topografisch Bureau, Batavia. Fotolitho.		1 blad, gedrukt
<b>1892.1-.2</b>	Semarang en Omstreken 1909 Schaal 1:10.000. Uitgave van de Topografische Inrichting, Batavia.		2 bladen, gedrukt
	<b>1892.1</b>	Blad I	
	<b>1892.2</b>	Blad II	
<b>1930</b>	'Schets van het Havenplan-Kraus & De Jongh (in Soerabaja).' Litho. 1910 Premie van het "Soerabajasch Handelsblad".		1 blad
<b>1966</b>	'Bandoeng en Omstreken.' Uitgave van de Topografische Inrichting, Batavia. 1910 Schaal 1:10.000.		1 blad
<b>1995</b>	'Kaart van de hoofdplaats Djokjakarta en omstreken.' ca. 1911 Schaal 1:20.000.		1 blad
<b>2573</b>	'Afdeelingshoofdplaats Temanggoeng.' ca. 1913 Schaal 1:2500.		1 blad
<b>2590</b>	'Hoofdplaats Kediri.' Uitgave van de Topografische Inrichting, Batavia. 1913 Schaal 1:5.000.		1 blad
<b>div.nrs.</b>	Hoofdplaats Madioen 1917 Schaal 1:5.000. Uitgave van de Topografische Inrichting, Batavia.		4 bladen, gedrukt
	<b>2238.1-.2</b>	Eerste exemplaar	
	<b>2238.1</b>	Blad I. Bovenste deel	
	<b>2238.2</b>	Blad II. Onderste deel	
		Niet raadpleegbaar	
	<b>2723.1-.2</b>	Tweede exemplaar	
	<b>2723.1</b>	Blad I. Bovenste deel	
	<b>2723.2</b>	Blad II. Onderste deel	
<b>2255</b>	Hoofdplaats Banjoemas 1920 Schaal 1:2.500. Uitgave van de Topografische Inrichting, Batavia.		1 blad, gedrukt
<b>2258</b>	Gemeentekaart van Buitenzorg 1920 Schaal 1:5.000. Uitgave van de Topografische Inrichting, Batavia.		1 blad, gedrukt

- 2256** Hoofdplaats Cheribon  
1921  
Schaal 1:5.000.  
Uitgave van de Topografische Inrichting, Batavia. Opgenomen 1918. 1 blad, gedrukt
- 2273** Plan of Sourabaya  
ca. 1925  
Schaal 1:20.000.  
Uitgave van het Official Tourist Bureau, Weltevreden. 1 blad, gedrukt
- 2222A-G** Kaart van de gemeente Bandoeng  
ca. 1925  
Schaal 1:5.000.  
**2222A** Blad I. (Boven)  
Titelblad met bladwijzer en legenda.  
**2222B** Blad II. (Boven)  
**2222C** Blad III. (Midden)  
**2222D** Blad IV. (Midden)  
**2222E** Blad V. (Midden)  
**2222F** Blad VI (Onder)  
**2222G** Blad VII. (Onder) 7 bladen, gedrukt
- 2601** Kaart van de gemeente Bandoeng  
ca. 1938  
Schaal 1:10.000.  
Ontworpen door de Gem. Technische Dienst. Uitgave van Boekhandel & Drukkerij Visser & Co, Bandoeng. Lichtdruk. 1 blad, gedrukt
- 2575.1-2** Java. Town Plan of Grisee  
1945  
Schaal 1:19.000.  
Kenmerk: HIND 1072. Eerste en tweede druk. Uitgave van het Survey Production Centre, South East Asia.  
**2575.1** Grisee (1e druk), oktober 1945  
**2575.2** Grisee (2e druk), december 1945 2 bladen, gedrukt
- 2580** Magelang military guide map  
ca. 1945  
Schaal 1:5.000.  
Reproductie. 1 blad, gedrukt
- 2587** Java. Semarang  
1945  
Schaal 1:25.000.  
Vertrouwelijk. Uitgave van het Survey Production Centre, South East Asia. 1 blad, gedrukt
- 2581** Java. Townplan of Magelang (restricted)  
oktober 1945  
Schaal 1:20.000.  
Kenmerk: HIND 1072. Eerste druk. Uitgave van het Survey Production Centre, South East Asia. 1 blad, gedrukt
- 2583** Java. Townplan of Banjoemas (restricted)  
november 1945  
Schaal 1:50.000.  
Kenmerk HIND 1072. Eerste druk. Verkleining van een Nederlands stadsplan (1920). Met inzetten op andere schaal. Uitgave van het Survey Production Centre, South East Asia. 1 blad, gedrukt



- 2584** Java.Townplan of Bandoeng (restricted)  
september 1945 1 blad, gedrukt  
Schaal ca. 1:15.000.  
Kenmerk: HIND 1072. Eerste druk. Uitgave van het Survey Production Centre, South East Asia.
- 2600** Bandoeng. Town plan  
1945 1 blad, gedrukt  
Schaal 1:10.000.  
Uitgave van het Survey Directorate, Head Quarters. Tweede druk.
- 2609** Malang military guide map  
1945 1 blad, gedrukt  
Schaal 1:10.000.  
Eerste druk. Uitgave van de Indonesische Republiek.
- 2585** Java.Townplan of Cheribon (restricted)  
oktober 1945 1 blad, gedrukt  
Schaal 1:10.000.  
Kenmerk: HIND 1072. Eerste druk. Uitgave van het Survey Production Centre, South East Asia.
- 2586.1-2** Java. Townplan of Tjilatjap (restricted)  
1945-1946 2 bladen, gedrukt  
Schaal: diverse schalen  
Kenmerk: HIND 1072. Eerste en Tweede druk. Uitgave van Survey Production Centre en South East Asia en het Survey Dte, HQ, AFNEI.
- 2586.1** Tjilatjap, 1e druk, oktober 1945  
Schaal 1:10.000
- 2586.2** Tjilatjap, 2e druk, 1946  
Schaal 1:17.000.
- 2582** Java. Townplan of Jogjakarta (restricted)  
1946 1 blad, gedrukt  
Schaal 1:10.000.  
Kenmerk: HIND 1072. Eerste druk. Uitgave van het Survey Production Centre, South East Asia.
- 2574** Java. Town Plan of Pasoeroean  
1946 1 blad, gedrukt  
Schaal 1:5.850.  
Kenmerk: HIND 1072. Tweede druk. Uitgave van het Survey Directorate, Head Quarters, ALFSEA (American Land Forces, South East Asia).
- 2576** Java. Town Plan of Soerakarta  
1946 1 blad, gedrukt  
Schaal 1:14.400.  
Kenmerk: HIND 1072. Tweede druk. Uitgave van het Survey Production Centre, South East Asia.
- 2577** Java. Town Plan of Modjokerto (military guide map)  
1946 1 blad, gedrukt  
Schaal 1:7.500.  
Kenmerk: HIND 1072. Eerste druk. Uitgave van het Survey Directorate, Head Quarters.
- 2578.1-5** Java. Town plans of Poerwakarta, Tjiandjoer, Soekaboemi, Probolinggo, Malang  
1946 5 bladen, gedrukt  
Schaal 1:10.000.  
Samengesteld op basis van Nederlandse kaarten, luchtfoto's en inlichtingen. Kenmerk: HIND 1072. Eerste en tweede druk. Uitgave van het Survey Directorate, Head Quarters, ALFSEA.
- 2578.1** Poerwakarta, 1e druk, maart 1946

- 2578.2** Tjiandjoer, 1e druk, maart 1946  
**2578.3** Soekaboemi, 1e druk, maart 1946  
**2578.4** Probolinggo, 2e druk, maart 1946  
**2578.5** Malang, 2e druk, april 1946
- 2579.1-2** Java. Town plans of Buitenzorg, Semarang  
 februari 1946 2 bladen, gedrukt  
 Schaal 1:15.000.  
 Kenmerk: HIND 1072. Derde en vierde druk. Uitgave van het Survey Directorate, Head Quarters, ALFSEA.  
**2579.1** Buitenzorg, 3e druk  
**2579.2** Semarang, 4e druk
- 2591** Java: Soerabaja  
 ca. 1946 1 blad, gedrukt  
 Schaal ca. 1:1.390.  
 Uitgave van het Survey Production Centre, South East Asia.
- 2592** Java town plans. Bondjonegoro  
 1946 1 blad, gedrukt  
 Schaal 1:6.100.  
 Uitgave van het Survey Directorate, Head Quarters, ALFSEA.
- 2593.1-2** Java. Bandoeng  
 1946 2 bladen, gedrukt  
 Schaal 1:25.000.  
 Uitgave van het Survey Directorate H.Q., ALFSEA. Fotografische reproductie van Nederlandse kaart uit 1931-1932.  
**2593.1** Blad 1  
**2593.2** Blad 2
- 2603** Semarang Military Guide Map  
 1946 1 blad, gedrukt  
 Schaal 1:10.000.  
 Uitgave van het Survey Directorate, Head Quarters, ALFSEA.
- 2616** Java Town Plans. Cheribon  
 1946 1 blad, gedrukt  
 Schaal 1:5.000.  
 Uitgave van het Survey Directorate, Head Quarters ALFSEA. Tweede druk.
- 2617** Bandoeng Guide Map  
 1946 1 blad, gedrukt  
 Schaal 1:10.000.  
 Uitgave van het Survey Production Centre, South East Asia. Vierde druk.
- 2722.1-2** Afdelingshoofdplaats Bandjarnegara (Residentie Banjoemas)  
 ca. 1946 2 bladen, gedrukt  
 Schaal 1:2.500.  
**2722.1** Blad 1. Linkerdeel  
**2722.2** Blad 2. Rechterdeel
- I.4.A.2.3 Hydrografische kaarten**
- 47** 'Zeekaart van een gedeelte der Noord-Westkust van Java.' Gravure.  
 18e eeuw 1 blad  
 Schaal 15 duitse mijlen in een graad (1:4.000.000).

- 62** 'Geteekende kaart van de Zutphen Eilanden, het Noorder Eiland met de Wilsons Baai en de Meeuwen Baai, benevens eenige gezichten in Straat Sunda.' Diverse schalen. Getekend door K.F. Busscher.  
begin 19e eeuw 1 blad  
Gedeponeerde archieven, Busscher nr. 27.  
Gefacsimileerd in *Grote Atlas van de Oost-Indische Compagnie* deel II p. 92.
- 63** 'Geteekende kaart van Straat Sunda en het vaarwater naar Batavia.' Getekend door J.T. Busscher.  
begin 19e eeuw 1 blad  
Gedeponeerde archieven, Busscher nr. 4.
- 125** 'Geteekende kaart van de bogt en het riff van Cheribon.' Getekend door J.T. Busscher.  
ca. 1802 1 blad  
Schaal 2 duitse mijlen = 12,5 cm (1:142.000)  
Zie ook inv.nr. 102.  
Gedeponeerde archieven, Busscher nr. 39.
- 67** 'Geteekende kaart van de passage tusschen den hoek van Moria en 't eiland Mandalique, strekkende van de rivier Merietjan tot den hoek van Tajjoe.' Getekend door J.T. Busscher.  
ca. 1806 1 blad  
Schaal 1 duitse mijl = 17,5 cm (1:51.000)  
Behoort bij verbaal van 16 mei 1836 nr. 1.  
Zie ook inv.nr. 97.  
Gedeponeerde archieven, Busscher nr. 44.
- 69** 'Geteekende kaart van de rheedde Rembang en Joana.' Getekend door J.T. Busscher.  
ca. 1806 1 blad  
Schaal 1 duitse mijl = 19 cm (1:47.000)  
Gedeponeerde archieven, Busscher nr. 45.  
Gefacsimileerd in *Grote Atlas van de Oost-Indische Compagnie* deel II p. 384.
- 80** 'Geteekende verbeterde zeekaart van het gedeelte der Noordkust van Java, begrepen tusschen Semarang en Soerabaja, benevens de eilanden Krimon-Java, de Baviaan en de verdere eilanden en droogtens, langs dat gedeelte der kust gelegen.' Getekend door J.T. Busscher.  
ca. 1806 1 blad  
Schaal van 15 duitse mijl op een graad (1:681.000).
- 94** 'Geteekende kaart der rheedde Semarang.' Getekend door J.T. Busscher.  
ca. 1806 1 blad  
Schaal 1/2 duitse mijl = 16,5 cm (1:27.000)  
Zie ook inv.nr. 68.  
Gedeponeerde archieven, Busscher deel van nr. 42.  
Gefacsimileerd in *Grote Atlas van de Oost-Indische Compagnie* deel II p. 360.
- 96** 'Geteekende kaart der rheedde Japara.' Getekend door J.T. Busscher.  
ca. 1806 1 blad  
Schaal 1/2 duitse mijl = 16,5 cm (1:27.000)  
Zie ook inv.nr. 106.  
Gedeponeerde archieven, Busscher deel van nr. 43.
- 97** 'Geteekende kaart der passagie tusschen den hoek Moria en 't eiland Mandalique.' Getekend door J.T. Busscher.  
ca. 1806 1 blad

Schaal 1 duitse mijl = 17,5 cm (1:51.000)  
Zie ook inv.nr. 67.  
Gedeponeerde archieven, Busscher nr. 44.  
Gefacsimileerd in *Grote Atlas van de Oost-Indische Compagnie* deel II p. 381.

- 98** 'Geteekende kaart van de laadplaats Quaal-Damak en de rivier Boeloes'an.'  
Getekend door J.T. Busscher.  
ca. 1806 1 blad  
Schaal 1/2 duitse mijl = 14 cm (1:32.000)  
Gefacsimileerd in *Grote Atlas van de Oost-Indische Compagnie* deel II p. 376.
- 104** 'Geteekende kaart van de rhee de Joana (Djoewana).' Getekend door J.T. Busscher.  
ca. 1806 1 blad  
Schaal 1/2 duitse mijl = 12,5 cm (1:35.500)  
Zie ook inv.nr. 67.  
Gedeponeerde archieven, Busscher nr. 45.
- 118** 'Geteekende kaart van het eiland Krimon-Java met de daarom leggende eilanden,  
banken, reeven en klippen.' Getekend door J.T. Busscher.  
ca. 1806 1 blad  
Schaal 3 duitse mijlen = 16,5 cm (1:162.000)  
Zie ook inv.nr. 120.  
Gedeponeerde archieven, Busscher nr. 32.
- 120** 'Geteekende kaart van den Archipel van Krimon-Java.' Getekend door J.T. Busscher.  
ca. 1806 1 blad  
Schaal 2 duitse mijlen = 11 cm (1:162.000)  
Zie ook inv.nr. 118.  
Gedeponeerde archieven, Busscher nr. 32.  
Gefacsimileerd in *Grote Atlas van de Oost-Indische Compagnie* deel II p. 381.
- 121** 'Geteekende kaart van de rhee de Bonang en Lasse tot Rembang.' Getekend door  
J.T. Busscher.  
ca. 1806 1 blad  
Schaal 1/2 duitse mijl = 12,5 cm (1:35.500)  
Zie ook inv.nr. 127.  
Gedeponeerde archieven, Busscher nr. 46.  
Gefacsimileerd in *Grote Atlas van de Oost-Indische Compagnie* deel II p. 385.
- 141** 'Geteekende kaart van het eiland Baviaan (Bawean) met de omliggende eilanden en  
droogtens.' Getekend door J.T. Busscher.  
ca. 1806 1 blad  
Schaal 2 duitse mijlen = 15,5 cm (1:115.000)  
Zie ook inv.nr. 140.  
Gedeponeerde archieven, Busscher nr. 33.  
Gefacsimileerd in *Grote Atlas van de Oost-Indische Compagnie* deel II p. 405.
- 102** 'Geteekende kaart der rhee de Cheribon.' Getekend door J.T. Busscher.  
ca. 1807 1 blad  
Schaal 1 duitse mijl = 16,5 cm (1:54.000)  
Zie ook inv.nr. 125.  
Gedeponeerde archieven, Busscher deel van nr. 39.  
Gefacsimileerd in *Grote Atlas van de Oost-Indische Compagnie* deel II p. 343.
- 103** 'Geteekende kaart van de Karrang-Chedoelang-eilanden en de laadplaats  
Pamanoekan.' Getekend door J.T. Busscher.  
ca. 1807 1 blad  
Schaal 2 duitse mijlen = 19 cm (1:93.000)  
Gedeponeerde archieven, Busscher nr. 37.

Gefacsimileerd in *Grote Atlas van de Oost-Indische Compagnie* deel II p. 247.

- 105** 'Geteekende kaart van de laadplaats Indramajoe.' Getekend door J.T. Busscher.  
ca. 1807 1 blad  
Schaal 1 duitse mijl = 12,5 cm (1:71.000)  
Gedeponeerde archieven, Busscher nr. 38.  
Gefacsimileerd in *Grote Atlas van de Oost-Indische Compagnie* deel II p. 343.
- 106** 'Geteekende kaart van de eilanden en de rhee de van Japara.' Getekend door J.T. Busscher.  
begin 19e eeuw 1 blad  
Schaal 1/2 duitse mijl = 16,5 cm (1:27.000)  
Zie ook inv.nr. 96.  
Gedeponeerde archieven, Busscher nr. 43.
- 107** 'Geteekende kaart van de klip en de rhee de Tagal.' Getekend door J.T. Busscher.  
ca. 1807 1 blad  
Schaal 1 duitse mijl = 19 cm (1:47.000)  
Zie ook inv.nr. 117.  
Gedeponeerde archieven, Busscher nr. 40.  
Gefacsimileerd in *Grote Atlas van de Oost-Indische Compagnie* deel II p. 355.
- 122** 'Geteekende kaart van de rhee de Pakkolongan en de laadplaats Oeloedjamie.'  
Getekend door J.T. Busscher.  
ca. 1807 1 blad  
Schaal 1 duitse mijl = 19 cm (1:47.000)  
Zie ook inv.nr. 70.  
Gedeponeerde archieven, Busscher nr. 41.  
Gefacsimileerd in *Grote Atlas van de Oost-Indische Compagnie* deel II p. 357.
- 81** 'Geteekende verbeterde zeekaart van het gedeelte der Noordkust van Java, tusschen Batavia en Semarang, waaronder mede begrepen zijn de eilanden Karimon-Java, het Boompies Eijland met de daarnaast leggende reeven en de verdere droogtens langs dit gedeelte der kust gelegen (exceptie het riff van Zedarij) hetwelk noch niet opgenoomen is; hebbende door gebrek aan de noodige vaartthuigen niet kunnen opneemen.' Getekend door J.T. Busscher.  
ca. 1807 1 blad  
Schaal 5 duitse mijlen = 11,5 cm (1:386.000)  
Niet raadpleegbaar
- 84** 'Kaart van een gedeelte der Noordkust van Java, strekkende van Kaap Sandano tot den Modderbank.'  
ca. 1800-1830 1 blad, manuscript  
Opgenomen door luitenant ter zee Elgenhuijzen, getekend door Weddik.
- 119** 'Geteekende kaart van de rhee de Rembang met de aldaar bewesten gelegene eylanden en droogtens.' Getekend door J.T. Busscher.  
ca. 1808 1 blad  
Schaal 1/2 duitse mijl = 12,5 cm (1:35.500)  
Gedeponeerde archieven, Busscher nr. 45.
- 508.1-2** 'Calque eener zeekaart van Java's Zuiderstranden begrepen tusschen den Hoek Kaboe en de rivier Poeger, benevens Poeloe Sempoe en de Straat tusschen dat eiland en het gezegde strand.' Getekend door luitenant ter zee H.P.D. Kortzius, 1807. Kopie van J.G. Steinmetz. Herzien door luitenant C.W.M. van de Velde.  
1808 1 blad  
**508.1** Exemplaar 1  
**508.2** Exemplaar 2

- 93** 'Geteekende kaart der baai Segara-Annakkan of de Kinderzee met het daarvoor gelegen eiland Noessa-Kambang, gelegen aan Java's Zuider zeestrand.' Getekend door J.T. Busscher.  
ca. 1809 1 blad  
Schaal 2 duitse mijlen = 19,5 cm (1:76.000).  
Gedeponeerde archieven, Busscher nr. 28.  
Gefacsimileerd in *Grote Atlas van de Oost-Indische Compagnie* deel VII p. 349.
- 123** 'Geteekende kaart van 't inkomen in de rhee de Tjipattat, gelegen aan de westzijde van Noessa Cambang.' Getekend door J.T. Busscher.  
1809 1 blad  
Schaal 1/2 duitse mijl = 19 cm (1:23.300)  
Zie ook inv.nr. 109.  
Gedeponeerde archieven, Busscher nr. 29.  
Gefacsimileerd in *Grote Atlas van de Oost-Indische Compagnie* deel VII p. 348.
- 124** 'Geteekende kaart van 't inkomen in de rhee de Tjalatjap.' Getekend door de eerste luitenant J.T. Busscher.  
1809 1 blad  
Schaal 1/2 duitse mijl = 12,5 cm (1:35.500)  
Zie ook inv.nr. 108.  
Gedeponeerde archieven, Busscher nr. 30.
- 76** 'Geteekende verbeterde zeekaart van Straat Sunda tot de rhee de Batavia, zijnde het gedeelte der kust van Java, begrepen tusschen Batavia en Anjer, volgens de metingen, door den teekenaar verrigt, en het verdere gedeelte tot Java's Westpunt, alsmede het gedeelte van Sumatra en de in Straat Sunda liggende eilanden en droogtens.' Getekend door J.T. Busscher. Diverse schalen.  
ca. 1810 1 blad  
Gedeponeerde archieven, Busscher nr. 4.  
Gefacsimileerd in *Grote Atlas van de Oost-Indische Compagnie* deel II p. 42.
- 70** 'Geteekende kaart van de rhee de Pakkalongang en de laadplaats Oeloedjamie.' Getekend door J.T. Busscher.  
begin 19e eeuw 1 blad  
Schaal 1 duitse mijl = 19 cm (1:47.000)  
Zie ook inv.nr. 122.  
Gedeponeerde archieven, Busscher nr. 41.
- 75** 'Geteekende kaart der Noordkust van het eiland Java, strekkende van Batavia tot Soerabaja en bevattende de nabijgelegen eilanden.' Getekend door J.T. Busscher.  
begin 19e eeuw 1 blad  
Schaal 15 duitse mijlen = 13 cm (1:1.000.000)  
Gedeponeerde archieven, Busscher nr. 5.  
Gefacsimileerd in *Grote Atlas van de Oost-Indische Compagnie* deel II p. 56.
- 77** 'Geteekende nieuwe kaart van de rhee de Batavia, strekkende van de hoek Ontong-Java tot de hoek van Krawang.' Getekend door J.T. Busscher.  
begin 19e eeuw 1 blad  
Schaal 2 duitse mijlen = 19 cm (1:93.000)  
Gedeponeerde archieven, Busscher nr. 36.  
Gefacsimileerd in *Grote Atlas van de Oost-Indische Compagnie* deel II p. 181.
- 79** 'Geteekende verbeterde zeekaart van de Javasche zee, strekkende van de rhee de Batavia noordwaards tot Zuidoostpunt van het eiland Banka, en verder Oostwaards tot de rivier Banjermassing, waarvan het gedeelte langs Java's Noordkust.' Getekend door J.T. Busscher.

- begin 19e eeuw 1 blad  
Schaal 10 duitse mijlen = 13 cm (1:680.000)  
Zie ook inv.nr. 53.  
Gedeponeerde archieven, Busscher nr. 15.
- 95** 'Geteekende kaart der rhee de Banjoewangie.' Getekend door J.T. Busscher.  
begin 19e eeuw 1 blad  
Schaal 1/4 duitse mijl = 18,5 cm (1:12.000)  
Zie ook inv.nr. 126.  
Gedeponeerde archieven, Busscher nr. 50.  
Gefacsimileerd in *Grote Atlas van de Oost-Indische Compagnie* deel II p. 426.
- 101** 'Geteekende schets, aanwijzende de peilingen ter bepaling eener hoogte op de reede van Batavia, waarop Zr. Ms. fregat Bellona vastgeraakte.' Ondertekend A.L. Weddik.  
begin 19e eeuw 1 blad  
Schaal 1 duitse mijl = 10,5 cm (1:72.000).
- 108** 'Geteekende kaart van 't inkomen in de rhee de Tjalatjap.' Getekend door J.T. Busscher.  
begin 19e eeuw 1 blad  
Schaal 1/2 duitse mijl = 12,5 cm (1:35.500)  
Zie ook inv.nr. 124.  
Gedeponeerde archieven, Busscher nr. 30.
- 109** 'Geteekende kaart van 't inkomen in de rhee de van Tjipattat.' Getekend door J.T. Busscher.  
begin 19e eeuw 1 blad  
Schaal 1/4 duitse mijl = 9,5 cm (1:23.300)  
Zie ook inv.nr. 123.  
Gedeponeerde archieven, Busscher nr. 29.
- 111** 'Geteekende kaart van de baai Segara-Annakkan of de Kinderzee en het eiland Noessa-Kambang.' Getekend door J.T. Busscher.  
begin 19e eeuw 1 blad  
Schaal 2 duitse mijlen = 19,5 cm (1:91.000)  
Zie ook inv.nr. 93.  
Gedeponeerde archieven, Busscher nr. 28.
- 112** 'Geteekende kaart der baai van Patjietan.' Getekend door H.C. Cornelius. Kopie door J.T. Busscher.  
begin 19e eeuw 1 blad  
Schaal 1/2 duitse mijl = 21,5 cm (1:20.600)  
Gedeponeerde archieven, Busscher nr. 31.  
Gefacsimileerd in *Grote Atlas van de Oost-Indische Compagnie* deel VII p. 351.
- 113** 'Geteekende kaart van 't lootsman's vaarwater van Oedjong-Panka tot Soerabaja.' Getekend door J.T. Busscher.  
begin 19e eeuw 1 blad  
Schaal 2 duitse mijlen = 9,5 cm (1:187.000)  
Gedeponeerde archieven, Busscher nr. 47.  
Gefacsimileerd in *Grote Atlas van de Oost-Indische Compagnie* deel II p. 412.
- 114** 'Geteekende kaart van de Karrang-Chedoelangs en de laadplaats Pamanoekan.' Getekend door J.T. Busscher.  
begin 19e eeuw 1 blad  
Schaal 2 duitse mijlen = 18,5 cm (1:96.000)  
Gedeponeerde archieven, Busscher nr. 37.

- 115** 'Geteekende kaart van de laadplaats Indramajoe.' Getekend door J.T. Busscher.  
begin 19e eeuw 1 blad  
Schaal 1 duitse mijl = 12,5 cm (1:76.000)  
Gedeponeerde archieven, Busscher nr. 38.
- 116** 'Geteekende kaart van de bogt en het riff van Cheribon.' Getekend door J.T. Busscher.  
begin 19e eeuw 1 blad  
Schaal 2 duitse mijlen = 12,5 cm (1:142.000)  
Zie ook inv.nr. 125.  
Gedeponeerde archieven, Busscher nr. 39.
- 117** 'Geteekende kaart van de klip en de rheedee Tagal.' Getekend door J.T. Busscher.  
begin 19e eeuw 1 blad  
Schaal 1 duitse mijl = 18,5 cm (1:48.000)  
Zie ook inv.nr. 107.  
Gedeponeerde archieven, Busscher nr. 40.
- 126** 'Geteekende kaart van de rheedee Banjoewangie.' Samengesteld door J.T. Busscher.  
Kopie.  
begin 19e eeuw 1 blad  
Schaal 1/4 duitse mijl = 18,5 cm (1:12.000)  
Zie ook inv.nr. 95.  
Gedeponeerde archieven, Busscher nr. 50.
- 127** 'Geteekende kaart van de rheedee Lasseem en Bonang.' Getekend door J.T. Busscher.  
Kopie.  
begin 19e eeuw 1 blad  
Schaal 1/2 duitse mijl = 12,5 cm (1:35.500)  
Zie ook inv.nr. 121.  
Gedeponeerde archieven, Busscher nr. 46.
- 138** 'Geteekende kaart van Straat Madura.' Getekend door J.T. Busscher. Kopie.  
begin 19e eeuw 1 blad  
Schaal 5 duitse mijlen = 12 cm (1:370.000)  
Gedeponeerde archieven, Busscher nr. 48.  
Gefacsimileerd in *Grote Atlas van de Oost-Indische Compagnie* deel II p. 61.
- 139** 'Kaart der Noordkust van Madura.' Opgenomen door luitenant ter zee A. Fokke,  
getekend door A. van der Jagt.  
ca. 1826-1829 1 blad
- 140** 'Geteekende kaart van Poelo Lubok of het eiland Baviaan (Bawean) en het  
omliggende vaarwater.' Getekend door K.F. Busscher.  
begin 19e eeuw 1 blad  
Schaal 2 duitse mijlen = 15 cm (1:18.500)  
Zie ook inv.nr. 141.  
Gedeponeerde archieven, Busscher nr. 33.
- 142** 'Geteekend plan der reeden van Boender en Tjandie (eiland Madura).' Opgenomen  
door luitenant ter zee J. de Roock.  
ca. 1826-1829 1 blad  
Schaal 1 duitse mijl = 13 cm (1:68.000)
- 143** 'Geteekend plan der baai aan de Noordwestkust van Kangieng (eiland onder  
Sumanap).' Opgenomen door luitenant Bartels.  
ca. 1826-1829 1 blad



Schaal 1 engelse mijl = 14,5 cm (1:11.000)

- 250** 'Eenige gezichten langs de Noordkust van Java.' Getekend door K.F. Busscher. Kopie.  
begin 19e eeuw 1 blad  
Gedeponeerde archieven, Busscher nr. 69.
- 251** 'Gezicht op het gebergte van Sumadang, den goenong Prauw, het gehakkelde  
gebergte en het westelijkste gedeelte van het eiland Madura.' Getekend door K.F.  
Busscher. Manuscript.  
begin 19e eeuw 1 blad  
Gedeponeerde archieven, Busscher nr. 72.
- 252** 'Gezicht op het gebergte van Moria, Japara, Semarang, Batang, Tagal en Cheribon.'  
Getekend door K.F. Busscher. Manuscript.  
begin 19e eeuw 1 blad  
Gedeponeerde archieven, Busscher nr. 71.
- 253** 'Gezicht op het gebergte van Japara, Moria en Krimon Java.' Getekend door K.F.  
Busscher. Manuscript.  
begin 19e eeuw 1 blad  
Gedeponeerde archieven, Busscher nr. 70.
- 235** 'Schets van de bank met derzelve uitbreiding sedert 1817 voor de groote rivier te  
Batavia, benevens de geprojecteerde, en gedeeltelijk geëxecuteerde zeehoofden.'  
Opgenomen in opdracht van de inspecteur van de waterstaat. Getekend door de  
landmeter J. Vermandel.  
1823 1 blad
- 72** 'Kaart van het vaarwater tusschen Tanjong Kaai en de hoek van Krawang naar de  
reede van Batavia, aanwijzende de reeds gestelde en nog te plaatsen zeebaken.'  
Opgenomen door de ingenieur van de waterstaat J. Tromp en getekend door H.  
Bernhoff.  
1826 1 blad  
Schaal 1 duitse mijl = 9 cm (1:99.000)
- 128** 'Geteekend plan der baai van Patjitan.' Opgenomen door luitenants ter zee  
Hugenholtz en Voet.  
1826 1 blad  
Schaal 1.000 ned. ellen = 7 cm (1:14.400)
- 197** 'Getekend plan der bogt tusschen Ontong Java en Tandjong Kait.' Opgenomen door  
luitenant ter zee P.J. Happel, ondertekend A.L. Weddik.  
1829 1 blad  
Schaal 10 duitse mijlen = 16,5 cm (1:54.000)
- 419.1-.2** 'Kaart der Patjitan baai.' Opgenomen door P.J.B. de Perez, luitenant ter zee. In  
opdracht van het departement van marine uitgegeven door Jacob Swart. Uitgave  
van de Wed. G. Hulst van Keulen, Amsterdam.  
1831 en 1848 2 bladen  
Schaal 1:10.000.  
**419.1** Blad 1  
**419.2** Blad 2
- 4030.1-.4** 'Kaart van het vaarwater bij het fort Oranje, strekkende van Sidayoe tot bezuiden  
Sambilangan, met aanduiding diepte vaarwater.' Getekend door Von Etzdorff, ze  
luitenant der sappeurs. Manuscript.

- 1832 4 bladen  
 Schaal 1 rijnl. duim = 600 roeden (1:86.500).  
 Cat. Sectie Krijgsgeschiedenis nr. 244.  
**4030.1** Blad 1: Overzichtskaart  
**4030.2** Blad 2: Overzichtskaart  
**4030.3** Blad 3: Detailtekening Javasche en Maduresche Wal  
**4030.4** Blad 4: Detailtekening Javasche en Maduresche Wal
- 374** 'Tafel der bakens op de droogtens in het vaarwater van Straat Sunda naar en op de reede van Batavia.' Manuscript.  
 ca. 1832 1 blad  
 Zie resolutie G.G. 6 juni 1832.
- 441A-E** Hydrographische kaart van het zeegat van Tjilatjap  
 1832-1847 5 bladen  
 Schaal 1:10.000.  
 Opgenomen met Zr. Ms. brik Dourga en luitenant De Perez.  
 Behoort bij verbaalen van 27 mei 1835 nr. 5, 24 mei 1836 nr. 1 en 4 feb. 1854 nr. 10/83.
- 441A-C** Eerste exemplaar, 1839 manuscript  
**441A** Blad 1  
**441B** Blad 2  
**441C** Blad 3
- 441D-E** Tweede exemplaar, 1847 gedrukt  
 Uitgave van de Wed. G.Hulst van Keulen, Amsterdam. Litho.  
**441D** Blad 4  
**441E** Blad 5
- 501** 'Chart of the Strait of Sunda.' Samengesteld in opdracht van kapitein Krusenstern.  
 Uitgave van James Horsburgh.  
 1833 1 blad  
 Zie memorie nr. XXVII der Catalogus Bibliotheek Koloniën.
- 4021.1-.2** 'Plan van de Marak-Baai, opgenomen met Zr. Ms. korvet "Pollux" in 1831.' Schaal 1 palm = 500 ellen (1:5.000). Noorden rechtsonder. Opgenomen door Ernst, korporaal der sappeurs. Manuscript.  
 1834 2 bladen  
 Bevat één ingekleurd exemplaar.  
 Cat. Sectie Krijgsgeschiedenis nr. 235.  
**4021.1** Blad 1  
 Ongekleurd exemplaar.  
**4021.2** Blad 2  
 Gekleurd exemplaar.
- 68** 'Geteekende nieuwe kaart van de bogt en de rheedee Semarang, strekkende van de rivier van Kaliwoengoe tot de laadplaats Damak.' Getekend door J.T. Busscher.  
 1836 1 blad  
 Schaal 2 duitse mijlen = 25,5 cm (1:70.000)  
 Behoort bij verbaal van 16 mei 1836 nr. 1.  
 Zie ook inv.nr. 94  
 Gedeponeerde archieven, Busscher nr. 42.
- 422A-C** 'Geteekende kaart der Wijnkoopsbaai.' Opgenomen in 1837 met Zr. Ms. korvet Castor en schoener Krokodil, onder kommando van kapitein-luitenant F.H. Ampt.

Samengesteld door kapitein ter zee J.C. Koopman, kommandant van Zr. Ms. auxiliair eskader in Oost-Indië. In opdracht van het departement van marine uitgegeven door J. Swart. Uitgave van de Wed. G. Hulst van Keulen, Amsterdam. Litho.

1837 en 1848

3 bladen

Schaal 1:50.000.

Bij Gouv. Besluit van 9 november 1836 nr. 17.

**422A** Blad 1

**422B** Blad 2

**422C** Blad 3

**423.1-2**

'Schets der landingsplaats van Palaboean-Radja (eigenlijk Ratoe) of Wijnkoopsbaai benevens de platte grond der kampong Tjigansa.' Ontworpen bij de Directie der genie. Schaal 500 ellen op de palm (1:5.000).

ca. 1837

1 blad

**423.1** Exemplaar 1

**423.2** Exemplaar 2

**424A-B**

'Triangulatieblad van Palaboean-Radja (eigenlijk Ratoe) of de Wijnkoopsbaai.' Uitgave van het Topografisch Bureau.

ca. 1837

2 bladen

Schaal 1:50.000.

**424A** Blad 1

**424B** Blad 2

**425.1-2**

'Kaart der Zandbaai of baai van Tjilatoe.' Opgenomen met Zr. Ms. korvet Castor en schoener Krokodil, onder kommando van kapitein-luitenant ter zee F.H. Ampt, ontworpen bij het Topografisch Bureau. Kopie van Schnell.

ca. 1837

2 bladen

Schaal 1:20.000.

**425.1** Blad 1

**425.2** Blad 2

**131**

'Kaart van de Noordkust van het eiland Java van Semarang tot Soerabaja.' Van Madura tot Semarang. Samengesteld door Jacob Swart. Uitgave van de Wed. G. Hulst van Keulen, Amsterdam.

1839

1 blad

Noorden onder.

**132**

'Kaart van de Noordkust van het eiland Java en Batavia tot Semarang.' Van Semarang tot Batavia. Samengesteld door Jacob Swart. Uitgave van de Wed. G. Hulst van Keulen, Amsterdam.

1839

1 blad

Noorden onder.

**4056.1-2**

Kaart van het zeegat van Tjilatjap

1839

2 bladen, manuscript

Schaal: Diverse schalen

Cat. Sectie Krijgsgeschiedenis nr. 270.

**4056.1** Kaart van het zeegat van Tjilatjap, hydrografisch opgenomen

Opgenomen door Luitenant ter Zee J.A.G. Rietveld. Bevat ook plattegrond van (militair) kampement.

**4056.2** Hydrografische kaart van het zeegat van Tjilatjap

Opgenomen door het Etat-majoor van Zr. Ms. koloniale brik Dourga en den Luitenant de Perez.

- 421.1-.2** 'Kaart van het eiland Noesa Baron (Baroeng).' Opgenomen door luitenant ter zee Escher in 1839. Kopie getekend door de Geografische Afdeling van het Statistiek Bureau der Algemeen Secretarie. In opdracht van het departement van marine samengesteld door Jacob Swart. Gedrukt door de Wed. G. Hulst van Keulen, Amsterdam. Litho. Manuscript en een gedrukt exemplaar.  
1839 en 1847 2 bladen  
Schaal 2 mijlen = 7,5 cm (1:43.000)  
**421.1** Blad 1  
**421.2** Blad 2
- 420A-B** 'Kaart der baai van Segoro-Wedie.' Trigonometrisch opgenomen met Zr. Ms. schoener Krokodil onder bevel van luitenant ter zee B.G. Escher. Kopie getekend door de Geografische Afdeling van het Statistiek Bureau der Algemeen Secretarie. Manuscript. In opdracht van het departement van marine samengesteld door Jacob Swart. Gedrukt door de Wed. G. Hulst van Keulen, Amsterdam. Litho.  
1839 en 1848 2 bladen  
Schaal 1:10.000.  
**420A** Blad 1  
**420B** Blad 2
- 417.1-.2** 'Kaart van het Westelijk gedeelte van Java.' Opgenomen in 1837 met Zr. Ms. korvet Castor en schoener Krokodil, onder kommando van kapitein-luitenant ter zee F.H. Ampt en met Zr. Ms. brik de Panter, onder kommando van kapitein-luitenant ter zee L.J. de Vriese. Uitgave van de Commissie tot verbetering der Oost-Indische zeekaarten. Gegraveerd door J. Schnell.  
1840 1 blad  
**417.1** Exemplaar 1  
**417.2** Exemplaar 2
- 4029.1-.2** Kaart van de ooster- en wester zeegaten van Noesa Kambangan (bij Tjilatjap)  
ca. 1840 2 bladen, manuscript  
Calque op papier gezet  
Schaal 1:10.000.  
Cat. Sectie Krijgsgeschiedenis nr. 243.  
**4029.1** Blad 1: Wester Zeegaten van Noesja Kambangan  
**4029.2** Blad 2: Ooster zeegat van Noesja Kambangan
- 4033** 'Situatiekaart der baai en vlakte van Patjitan.' Noorden onder. Manuscript.  
ca. 1840 1 blad  
Cat. Sectie Krijgsgeschiedenis nr. 247.
- 6580** 'Vaarwaters in Straat Sunda van Tandjong Kaik tot de vierde hoek bij Anjer.'  
Trigonometrisch opgenomen in opdracht van schout-bij-nacht E. Lucas, kommandant van de zeemacht in Ned. Oost-Indië. Getekend door luitenant ter zee B.H. Staring, kommandant van Zr. Ms. ijzeren stoomschip Hekla, gassisteerd door luitenant J.A.G. Rietveld, kommandant op Zr. Ms. schoener Krokodil en luitenant J. Groll, kommandant Zr. Ms. ijzeren stoomschip Etna. Manuscript.  
1840 1 blad  
Schaal 500 ned. ellen op 1 ned. duim (1:50.000)  
Zie ook inv.nr. 464.
- 427A-E** 'Manuscriptkaart der reede van Batavia met de verschillende vaarwaters naar dezelve.' Trigonometrisch opgenomen in opdracht van schout-bij-nacht E. Lucas, kommandant van de zeemacht in Oost-Indië enz. met Zr. Ms. schoener "Krokodil" en ijzeren stoomschip "Hekla" door luitenant ter zee B.G. Escher, de luitenant ter zee J.A.C. Eschauzier en B.H. Staring en geassisteerd door luitenant ter zee E.H.

Boom. Getekend in opdracht van de Commissie tot verbetering der Oost-Indische zeekaarten. Ontworpen door G.A. Gunther. Samengesteld door Jacob Swart. Uitgave van de Wed. G. Hulst van Keulen, Amsterdam.

1840-1841

5 bladen

Exh. 17 sept. 1841 nr. 23.

**427A** Blad 1

**427B** Blad 2

**427C** Blad 3

**427D** Blad 4

**427E** Blad 5

**499**

Hydrografische kaart van Chinese Zee. Chart of the Southern part of the China Sea, comprehending the streets of Singapore, Darian, Banca, Sunda Gaspar Carimata 1841

1 blad, gedrukt

Samengesteld door John Walker, geographer of the East India Company. Uitgave van Wm. Allen & Co. 7 Leadenhall Street, London. Gegraveerd door J & C Walker.

**486A-D**

Straat Sunda en Westkust van Java

1841-1855

4 bladen

Opgenomen in 1841 door luitenants ter zee J.A.G. Rietveld en E.H. Boom. In opdracht van de Commissie tot verbetering der Oost-Indische zeekaarten uitgegeven door Jacob Swart. Gedrukt door de Wed. G. Hulst van Keulen, Amsterdam. Gravure.

**486A** Eerste versie, 1841  
Manuscript.

**486B-D** Gedrukte versies, 1844-1855

**486B** Eerste editie, 1844

**486C** Tweede editie, 1846

**486D** Derde editie, 1855

**466A-C**

'Profil over het eiland Java van een aantal bergen, welke voor de zeevaart van belang zijn.' Opgenomen door luitenant ter zee P. Melvill van Carnbee. Uitgave van de Wed. G. Hulst van Keulen, Amsterdam. Gegraveerd.

1842

2 bladen

**466A** Blad 1.

**466B** Blad 1, kopie.

**466C** Blad 2.

**490I-490C**

Kaart van de vaarwaters om het eiland Java

1842-1849

16 bladen

Schaal: diverse schalen

Getekend door G.A. Günther. Samengesteld in opdracht van E. Lucas door P. Melvill van Carnbee.

Drie verschillende exemplaren.

**490I-V** Eerste exemplaar (ontwerp), 1842

5 bladen, manuscript

**490I** Blad 1

**490II** Blad 2

**490III** Blad 3

**490IV** Blad 4

**490V** Blad 5

**490AI-AV** Tweede exemplaar (eerste druk), 1845

5 bladen, gedrukt

Uitgave van de Wed. G. van Hulst van Keulen, Amsterdam.

**490AI** Blad 1

- |                 |  |   |                   |
|-----------------|--|---|-------------------|
|                 | <b>490AII</b>  | Blad 2  |                   |
|                 | <b>490AIII</b>   | Blad 3  |                   |
|                 | <b>490AIV</b>  | Blad 4  |                   |
|                 | <b>490AV</b>   | Blad 5  |                   |
| <b>490C</b>     | Ontwerp voor de herziening van blad 5, ca. 1849, 1 blad, manuscript  |   |                   |
| <b>490BI-BV</b> | Derde exemplaar (tweede druk), 1849  |   | 5 bladen, gedrukt |
|                 | <b>490BI</b>   | Blad 1  |                   |
|                 | <b>490BII</b>  | Blad 2  |                   |
|                 | <b>490BIII</b>   | Blad 3  |                   |
|                 | <b>490BIV</b>  | Blad 4  |                   |
|                 | <b>490BV</b>   | Blad 5  |                   |
| <b>464A-C</b>   | 'Kaart van een gedeelte van de Noordkust van Java en Straat Sunda van Tandjong Kaik tot den vierden hoek bij Anjer.' Trigonometrisch opgenomen in opdracht van schout-bij-nacht E. Lucas door luitenant ter zee B.H. Staring, kommandant van Zr. Ms. ijzeren stoomschip Hekla en luitenants ter zee J.A.G. Rietveld en J. Groll. Gegraveerd door J.C. Zorcher. Samengesteld door J. Swart. Uitgave van de Wed. G. Hulst van Keulen, Amsterdam. |   |                   |
|                 |  | 1843  | 3 bladen          |
|                 |  | Schaal 500 ned. ellen op 1 nederl. duim (1:50.000)              |                   |
|                 |  | Gebaseerd op de manuscriptkaart uit 1840, zie ook inv.nr. 6580. |                   |
|                 | <b>464A</b>  | Blad 1  |                   |
|                 | <b>464B</b>  | Blad 2  |                   |
|                 | <b>464C</b>  | Blad 3  |                   |
| <b>4044</b>     | 'Kaart van het vaarwater van Sourabaya tot Oedjong Pangka.' Met tekst. Opgenomen in verband met waterkeringen en bagger- en afdammingswerkzaamheden onder leiding van schout-bij-nacht Machielsen. Manuscript.   |   |                   |
|                 |  | 1843  | 1 blad            |
|                 |  | Cat. Sectie Krijgsgeschiedenis nr. 258.                         |                   |
| <b>606.1</b>    | 'Trigonometrische opname van het vaarwater naar Soerabaja.' Opgenomen door luitenant ter zee M.H. Jansen met de adelborsten J.M. de Jongh en N.M.J. Kroef. Manuscript.   |   |                   |
|                 |  | 1843  | 1 blad            |
| <b>606.2</b>    | 'Plan der verbetering van het vaarwater van Oedjong-Pangka naar Surabaija.' Opgenomen door luitenant ter zee M.H. Jansen. Manuscript.  |   |                   |
|                 |  | 1844  | 1 blad            |
|                 |  | Bijlage bij Gouv. besluit 1 maart 1844 nr. 20.                  |                   |
| <b>606.3-.4</b> | 'Gemiddelde profiel van de geprojecteerde stroomkeering tegenover het fort "Erfprins" in Straat Madura.' Ondertekend door schout-bij-nacht kommandant en inspecteur der marine, I.P. Machielsen. Manuscript. Kopie.  |   |                   |
|                 |  | ca. 1844  | 2 bladen          |
|                 |  | Schaal 1:100.   |                   |
|                 |  | Bijlage bij Gouv. besluit 1 maart 1844 nr. 20.                  |                   |
|                 | <b>606.3</b>   | Blad 1  |                   |
|                 | <b>606.4</b>   | Blad 2  |                   |
| <b>498</b>      | Hydrografische kaart van Indonesië. Eastern Passages To China Sheet 1  |   |                   |
|                 |  | 1845  | 1 blad, gedrukt   |

Samengesteld door James Horsburgh, Hydrographer of the East India Company, 1824. Met aanvullingen tot 1845.  
Bevat onder andere: Java, Bali, Lombok, Sumbawa, Zuid- Borneo, Celebes en diverse inzetten van vaarwegen (straat van Lombok, Bali etc.)

- 4022** 'Maraksbaai (Java west).' Kaart van Groot Poelo Marak en omstreken. Calque. ca. 1845 1 blad  
Cat. Sectie Krijgsgeschiedenis nr. 236.
- 624.1-2** 'Kaart der vaarwaters van Soerabaja.' Trigonometrische opname van luitenants ter zee M.H. Jansen, J.W. Steiger, J.M. de Jongh, N.M.J. Kroef, J.J.A.D. Phaff en de opperstuurman J. Jochems in 1843-1847. Uitgave in opdracht van het min. van marine en kolonin. Litho. 1848 1 blad  
**624.1** Exemplaar 1  
**624.2** Exemplaar 2
- 425.3** 'Kaart der Zandbaai of baai van Tjilatoe.' Opgenomen in opdracht van het departement van marine door J. Swart. Uitgave van de Wed. G. Hulst van Keulen, Amsterdam. Litho. 1848 1 blad  
Zie ook inv.nr. 425.
- 687** 'Het zeegat en de reede van Tjilatjap.' Trigonometrisch opgenomen in 1848 door luitenant ter zee J. Groll. Uitgave Batavia. 1853 1 blad  
Schaal 1/4 duitse mijl = 12 cm (1:18.500)  
Behoort bij verbaal van 27 jan. 1854 nr. 271.
- 694.1-4** Kaart van de Javazee en aangrenzende vaarwaters 1853-1854 4 bladen, gedrukt  
Opgenomen door luitenants Smits en P. Melvill van Carnbee. Uitgave Batavia.  
**694.1** Blad 1. Linksboven  
**694.2** Blad 2. Rechtsboven  
**694.3** Blad 3. Linksonder  
**694.4** Blad 4. Rechtsonder
- 701** 'Manuscriptkaart der reede van Batavia met de verschillende vaarwaters naar dezelve.' Trigonometrisch opgenomen in 1840 in opdracht van de schout-bij-nacht E. Lucas met Zr. Ms. schoener Krokodil en ijzeren stoomschip Hekla door luitenants ter zee B.G. Escher, J.A.C. Eschauzier, B.H. Staring en E.H. Boom. Getekend door G.A. Günther. Herziene uitgave van de Commissie tot verbetering der Oost-Indische zeekaarten. 1856 1 blad  
Zie ook inv.nr. 427.
- 708** 'Het zeegat en de reede van Tjilatjap.' Trigonometrisch opgenomen in 1848 door luitenant ter zee J. Groll. Uitgave Batavia. 1857 1 blad  
Schaal 1/4 duitse mijl = 12 cm (1:18.500)
- 712-713B** Kaart van de vaarwaters naar de reede van Batavia 1857 3 bladen, gedrukt  
Trigonometrisch opgenomen in 1840 in opdracht van de schout-bij-nacht E. Lucas met Zr. Ms. schoener Krokodil en ijzeren stoomschip Hekla door luitenants ter zee B.G. Escher, J.A.C. Eschauzier, B.H. Staring en E.H. Boom. Getekend door G.A. Günther. Herziene uitgave van de Commissie tot verbetering der Oost-Indische zeekaarten samengesteld door J. Swart, Amsterdam.

Exh. 8 juni 1857 nr. 16. Zie ook inv.nr. 427.

**712** Eerste exemplaar  
**713A** Tweede exemplaar  
**713B** Derde exemplaar

- 5052** 'Javazee. Hydrografische kaart van de Javazee en aangrenzende vaarwaters, bewerkt met de aantoningen van de meest noodzakelijke kust- en havenlichten.' Opgenomen door P.F. Uhlenbeck. Tweede uitgave.  
 ca. 1858 1 blad  
 Behoort bij verbaal van 3 mei 1859 nr. 23, bij de missive van de Inspecteur over de bebakening en de kustverlichting van het Loodswezen van 7 november 1858 nr. 424.
- 722.1-2** Kaart van de Javazee en aangrenzende vaarwaters  
 1858 2 bladen, gedrukt  
 Opgenomen door luitenants Smits en P. Melvill van Carnbee. Tweede druk. Uitgave Batavia.  
**722.1** Eerste exemplaar  
**722.2** Tweede exemplaar  
 Bevat aanduiding met de militaire steunpunten aan zee. Gekleurd.
- 771** 'Manuscriptkaart der reede van Batavia met de verschillende vaarwaters naar dezelve.' Trigonometrisch opgenomen in 1848 in opdracht van de schout-bij-nacht E. Lucas met Zr. Ms. schoener Krokodil en ijzeren stoomschip Hekla door luitenants ter zee B.G. Escher, J.A.C. Eschauzier, B.H. Staring en E.H. Boom. Getekend door G.A. Günther. Herziene uitgave van de Commissie tot verbetering der Oost-Indische zeekaarten, Amsterdam, 1857.  
 1861 1 blad  
 Behoort bij verbaal van 2 jan. 1862 nr. 4.
- 762.1-2** Javazee en aangrenzende vaarwaters  
 1861 2 bladen, gedrukt  
 Samengesteld door Smits en Melvill van Carnbee. Gegraveerd bij het dépôt van zeekaarten te Batavia door C.A. Oehler. Derde druk.  
**762.1** Blad I  
**762.2** Blad II
- 773** 'Het zeegat en de reede van Tjilatjap.' Trigonometrisch opgenomen in 1848 door luitenant ter zee J. Groll. Uitgave Batavia. Derde druk.  
 1861 1 blad  
 Schaal 1/4 duitse mijl = 12 cm (1:18.500)
- 786** 'Straat Sunda en Zuidwestgedeelte Javazee tot en met de reede van Batavia.' Samengesteld door luitenant ter zee H. Dyserinck. Litho.  
 1862 1 blad
- 821** 'Baai van Sanckapoera.' (Op het eiland Bawean). Opgenomen met Zr. Ms. stoomschip Etna door T. Anderson. Litho.  
 1863 1 blad  
 Behoort bij verbaal van 29 juni 1865 nr. 33.
- 825** Straat Madura  
 1864 1 blad, gedrukt  
 Opgenomen door luitenant ter zee P. Swaan. Uitgave Batavia. Litho.  
 Behoort bij verbaal van 31 aug. 1865 nr. 21.
- 426.1-2** 'Triangulatieblad der baai van Tjilatoe of Zandbaai.' Ontworpen bij het Topografisch Bureau.



- ca. 1865 2 bladen  
 Schaal 1:20.000.  
 Bij missive van 2 nov. 1865.  
**426.1** Blad 1.  
**426.2** Blad 2.
- 833.1-3** Java. West-, midden- en oostblad 3 bladen, gedrukt  
 1865  
 Opgenomen door luitenant ter zee P. Swaan. Uitgave Batavia. Litho.  
 Behoort bij verbaal van 8 augustus 1866 nr. 30.  
**833.1** Blad I  
**833.2** Blad II  
**833.3** Blad III
- 853** 'Reede van Batavia.' Hydrografisch Bureau te Batavia. Litho. 1 blad  
 1868
- 915** 'Kaart der vaarwaters van Soerabaija.' Opgenomen in 1847 door luitenant ter zee M.H. Jansen. Herzien in 1864 naar de opname van luitenant ter zee W.F.H. Cramer. Derde druk. Litho. 1 blad  
 1868  
 Zie ook inv.nr. 624.
- 916** 'Kaart der reede van Semarang.' Opgenomen in 1816 door C.H. Bogaert, luitenant ter zee. Hydrografisch Bureau, Batavia. Litho. 1 blad  
 1868  
 Schaal van 200 ned. ellen op de duim = (1:20.000)
- 927** 'Reede van Tjirebon (Cheribon).' Trigonometrisch opgenomen door F.K. Engelbrecht en W.J.H. de Kanter, luitenants ter zee en M.F. Tijdeman, adelborst. Litho. 1 blad  
 1869  
 Schaal 1:10.000.
- 957.1-2** Java-zee en aangrenzende vaarwaters. West- en oostblad 2 bladen, gedrukt  
 1870-1874  
 Getekend door A.R. Blommendal.  
 Behoort bij verbaal van 1 september 1871 nr. 18 en 26 juni 1874 nr. 3. Westblad: 1870, Oostblad: 1874.  
**957.1** Blad I. Westblad, 1870  
**957.2** Blad II. Oostblad, 1874
- 1350** 'Schetskaart van het Zeegat van Tjilatjap, waarop is aangegeven het algemeene plan voor de verdediging der positie.' Uitgave Tjilatjap. 1 blad  
 1869  
 Schaal 1:10.000.  
 Exh. 1 mei 1865 nr. 42, bij missive van 24 juli 1869 nr. 350/7.
- 1027** 'Kaart van Straat Soenda en Zuid-westgedeelte der Java zee.' Samengesteld door en onder directie van A.R. Blommendal, kapitein ter zee. Uitgave van de Nederlandse marine, gegraveerd door A. Tuyn. Litho. 1 blad  
 1874  
 Schaal 1:300.000.  
 Behoort bij verbaal van 18 aug. 1874 nr. 26.
- 1083** 'Madoera. Baai van Soemenep en vaarwater naar Kalianget.' Opgenomen door J. Langenberg, commissaris van het loodswezen te Soerabaja. Den Haag. Litho. 1 blad  
 1877  
 Schaal 1:20.000.

Behoort bij verbaal van 20 juli 1877 nr. 33.

- 1130** 'Westervaarwater van Soerabaja.' Opgenomen door luitenant ter zee H. Nijgh, geassisteerd door luitenants ter zee G.N. Thomassen à Theussink van der Hoop, J.W.A.F. van Maren Bentz van den Berg, adelborsten E.F.T. Bik, J.H. van den Berg en stuurman J.F. Klok.  
1879 1 blad  
Schaal 1:100.000.  
Behoort bij verbaal van 27 september 1881 nr. 34.
- 1136** 'Oostervaarwater van Soerabaja.' Opgenomen door luitenants ter zee H. Nijgh, G.N. Thomassen à Theussink van der Hoop, J.W.A.F. van Maren van den Berg, adelborsten E.F.T. Bik, J.H. van den Berg en stuurman J.F. Klok.  
1879 1 blad  
Schaal 1:100.000.  
Behoort bij verbaal van 18 januari 1882 nr. 34.
- 1142** 'Reede van Batavia.' Opgenomen door luitenants ter zee I.A.P. van Dorth en E.F.T. Bik.  
1880 1 blad  
Schaal 1:40.000.  
Behoort bij verbaal van 18 april 1882 nr. 19.
- 1126.1-.2** 'Java.' Opgenomen in 1865 door luitenant ter zee P. Swaan. Uitgave Batavia. Litho. 2 bladen  
1881  
Behoort bij verbaal van 20 mei 1881 nr. 10, oostelijk blad niet aanwezig.  
**1126.1** Blad I  
**1126.2** Blad II
- 1168** 'Reede Semarang.' Opgenomen door luitenants ter zee L.G. Krol en E.F.T. Bik.  
1881 1 blad  
Schaal 1:50.000.  
Behoort bij verbaal van 13 maart 1883 nr. 41.
- 1189** 'Westervaarwater van Soerabaja.' Noordelijk gedeelte tot aan den vuurtoren van Sembilangan.' Opgenomen door luitenant ter zee P. Heijning. Zuidelijke gedeelte opgenomen door luitenant ter zee H. Nijgh in 1879.  
1882 1 blad  
Schaal 1:75.000.
- 1188** 'Oostervaarwater van Soerabaja.' Opgenomen in 1882 door luitenant ter zee P. Heijning.  
ca. 1883 1 blad  
Behoort bij verbaal van 1 december 1883 nr. 23.
- 1198** 'Kaart van Straat Soenda en Zuidwestgedeelte der Java zee.' Uitgave van de Nederlandse marine, gegraveerd door A. Tuyn. Litho. Herziene uitgave. Samengesteld door en onder directie van A.R. Blommendal, kapitein ter zee in 1874.  
1884 1 blad  
Schaal 1:300.000.  
Behoort bij verbaal van 26 april 1884. Zie ook inv.nr. 1027.
- 1209** 'Westkust Java. Reede van Nieuw-Anjer.' Opgenomen met Zr. Ms. stoomschip Riouw. Uitgave van het Hydrografisch Bureau, Batavia. Litho.  
1884 1 blad  
Schaal 1:15.000.

- 1241** 'Westelijke vaarwaters naar de reede van Batavia.' Trigonometrisch opgenomen in 1884 met Zr. Ms. opnemingsvaartuigen Blommendal, kommandant luitenant ter zee J.L. Hordijk en Hydrograaf, kommandant luitenant ter zee C.H. Cornelissen. Litho.  
1885 1 blad  
Schaal 1:40.000.  
Behoort bij verbaal van 2 nov. 1885 nr. 25.
- 1250** 'Westkust Java. Vierde Punt tot Oud-Anjer.' Trigonometrisch opgenomen door luitenant ter zee A.E. Zimmerman. Litho.  
1885 1 blad  
Schaal 1:15.000.  
Behoort bij verbaal van 13 maart 1886 nr. 8.
- 1258** 'Zeegat van Tjilatjap.' Trigonometrisch opgenomen door luitenant ter zee K.W.H. Goetz. Litho.  
1885 1 blad  
Schaal 1:15.000.  
Zie toelichting nr. 4739 der Catalogus Bibliotheek Koloniën.
- 1257.1-.2** Javazee en aangrenzende vaarwaters  
1886-1887 2 bladen, gedrukt  
Schaal 1:1.000.000.  
Samengesteld op het Hydrografisch Bureau te Batavia.  
Behoort bij verbaal van 17 juli 1886 nr. 12.  
**1257.1** Blad I  
**1257.2** Blad II
- 1264** 'Noordkust Java. Baai van Bantam.' Trigonometrisch opgenomen in 1883 met Zr. Ms. opnemingsvaartuig Blommendal, kommandant luitenant ter zee J.L. Hordijk. Litho.  
1886 1 blad  
Schaal 1:50.000.  
Behoort bij verbaal van 28 dec. 1886 nr. 14.
- 1268** 'Straat Sunda en Westkust van Java.' Uitgave van Seyffardt's Boekhandel, Amsterdam. Herzien door J. Swart. Met inzetten: De rede van Nieuw Anjer in 1884; De rede aan de zuidwestzijde van het eiland Dwars in de Weg in 1854.  
1886 1 blad  
Schaal 1:150.000.
- 1275** 'Noordkust Java. Reede Cheribon.' Trigonometrisch opgenomen met Zr. Ms. opnemingsvaartuig Melvill van Carnbee, kommandant luitenant ter zee H.F. Kouwenberg. Litho.  
1886 1 blad  
Schaal 1:25.000.
- 1276** 'Straat Soenda.' Samengesteld op het Hydrografisch Bureau, Batavia. Litho.  
1886 1 blad  
Schaal 1:300.000.  
Behoort bij verbaal van 23 maart 1887 nr. 27.
- 1277** 'Kaart van de Patjitan Baai.' Opgenomen in 1831 door P.J.B. de Perez, luitenant ter zee. Uitgave van Seyffardt's Boekhandel, Amsterdam. Litho.  
1886 1 blad  
Schaal 1:10.000.

Zie ook inv.nr. 419.

- 1289** 'Oostervaarwater van Soerabaja.' Opgenomen in 1886 door luitenant ter zee K.W.H. Goetz.  
1887 1 blad  
Schaal 1:75.000.  
Behoort bij verbaal van 5 november 1887 nr. 10.
- 1290** 'Westervaarwater van Soerabaja. Noordelijk gedeelte tot aan Tandjong Saeo.' Opgenomen in 1879 door luitenant ter zee H. Nijgh en het zuidelijk gedeelte in 1886 door luitenant ter zee K.W.H. Goetz.  
1887 1 blad  
Schaal 1:75.000.  
Zie ook inv.nr. 1130.
- 1285.1-.6** Noordkust Java  
1887-1893 6 bladen, gedrukt  
Schaal 1:200.000.  
Trigonometrisch opgenomen met Zr. Ms. opnemings-vaartuigen Hydrograaf, Blommendal en Melvill van Carnbee. Litho.
- 1285.1** Blad 1. Vierde Punt tot Hoek Kerawang. Luitenants ter zee C.H. Cornelissen, J.L. Hordijk en S.K. Sybrandi. 1883-1886  
Behoort bij verbaal van 24 mei 1887 nr. 22.
- 1285.2** Blad 3. Hoek Indramajoe tot Rede Pekalongan. Luitenants ter zee H.F. Kouwenberg, geassisteerd door C.H. Cornelissen. 1885-1886  
Behoort bij verbaal van 17 dec. 1887 nr. 10.
- 1285.3** Blad 4. Rede Pekalongan tot Eiland Mandalika. Luitenants ter zee H.F. Kouwenberg, C.H. Cornelissen en A.W.F.C. van Woerden en L.G. Krol. 1886-1888  
Behoort bij verbaal van 25 jan. 1889 nr. 17.
- 1285.4** Blad 5. Het eiland Mandalika tot Hoek Patjiran. Luitenant ter zee A.H. Hoekwater, 1886-1887  
Behoort bij verbaal van 25 mei 1889 nr. 18.
- 1285.5** Blad 6. Hoek Batoe Sawang tot Hoek Kereaksaän. Luitenants ter zee A.H. Hoekwater en J.W.A.F. van Maren Bentz van den Berg, 1886-1888. Vaarwaters van Soerabaja door luitenants ter zee H. Nijgh en K.W.H. Goetz, 1879-1888.
- 1285.6** Blad 7. Eiland Ketapang tot Duiven-eiland. Luitenants ter zee A.W.F.C. van Woerden, A.H. Hoekwater en J.W.A.F. van Maren Bentz van den Berg, 1886-1890.  
Behoort bij verbaal van 21 aug. 1890 nr. 8.
- 1301** Noordkust Java. Reede Tegal  
1887 1 blad, gedrukt  
Schaal 1:50.000.  
Trigonometrisch opgenomen in 1885 met Zr. Ms. opnemingsvaartuig Melvill van Carnbee, kommandant luitenant ter zee H.F. Kouwenberg. Litho.  
Behoort bij verbaal van 28 maart 1888 nr. 11.
- 1303.1-.3** Java  
1887-1890 3 bladen, gedrukt  
Schaal 1:500.000.  
Samengesteld op het Hydrografisch Bureau te Batavia.  
Bladen vormen aan elkaar één geheel.
- 1303.1** Blad I. Linkerdeel
- 1303.2** Blad II. Middendeel
- 1303.3** Blad III. Rechterdeel

- 1302** 'Noordkust Java. Reeden Djoeana en Rembang.' Trigonometrisch opgenomen in 1887 met Zr. Ms. opnemingsvaartuig Melvill van Carnbee, kommandant luitenant ter zee A.H. Hoekwater. Litho.  
1888 1 blad  
Schaal 1:100.000.  
Behoort bij verbaal van 22 juni 1888 nr. 20.
- 1300** 'Noordkust Java. Reede Pekalongan.' Trigonometrisch opgenomen in 1885 met Zr. Ms. opnemingsvaartuig Melvill van Carnbee, kommandant luitenant ter zee H.F. Kouwenberg. Litho.  
1888 1 blad  
Schaal 1:50.000.  
Behoort bij verbaal van 8 mei 1888 nr. 16.
- 1375** 'Bawean. Reede Sangkapoera.' Trigonometrisch opgenomen in 1888 met Zr. Ms. opnemingsvaartuig Hydrograaf, kommandant luitenant ter zee A.W.F.C. van Woerden. Litho.  
1890 1 blad  
Schaal 1:20.000.
- 1381** 'Madoera Zuidkust. Reede Soemenep.' Trigonometrisch opgenomen in 1887 met Zr. Ms. opnemingsvaartuig Blommendal, kommandant luitenant ter zee J.W.A.F. van Maren Bentz van den Berg. Litho.  
1890 1 blad  
Schaal 1:75.000.
- 1390** 'Westervaarwater van Soerabaja. Noordelijk gedeelte tot aan Tandjoeng Saeo.' Opgenomen in 1979 door luitenant ter zee H. Nijgh en het zuidelijk gedeelte in 1890 door luitenant ter zee J.M. Phaff. Litho.  
1891 1 blad  
Schaal 1:75.000.  
Zie ook inv.nr. 1130.
- 1402** 'Madoera Zuidkust. Reede Boender.' Trigonometrisch opgenomen in 1887 met Zr. Ms. opnemingsvaartuig Blommendal kommandant luitenant ter zee J.W.A.F. van Maren Bentz van den Berg. Litho.  
1891 1 blad  
Schaal 1:75.000.
- 1419** 'Noordkust Java. Reede Panaroekan.' Trigonometrisch opgenomen in 1888 met Zr. Ms. opnemingsvaartuig Melvill van Carnbee, kommandant luitenant ter zee A.H. Hoekwater. Litho.  
1892 1 blad  
Schaal 1:50.000.
- 1421** 'Noordkust Java. Reede Perobolinggo.' Trigonometrisch opgenomen in 1888 met Zr. Ms. opnemingsvaartuig Melvill van Carnbee, kommandant luitenant ter zee A.H. Hoekwater. Litho.  
1892 1 blad  
Schaal 1:50.000.  
Behoort bij verbaal van 16 september 1892 nr. 24.
- 1429** 'Reede Karimoen Djawa.' Trigonometrisch opgenomen in 1887 met Zr. Ms. opnemingsvaartuig Hydrograaf, kommandant luitenant ter zee C.H. Cornelissen. Litho.

- 1892  
Schaal 1:20.000.  
Behoort bij verbaal van 5 maart 1892 nr. 23. 1 blad
- 1430** 'Noordkust Java. Reede Besoeki.' Trigonometrisch opgenomen in 1888 met Zr. Ms. opnemingsvaartuig Melvill van Carnbee, kommandant luitenant ter zee A.H. Hoekwater. Litho.  
1892 1 blad  
Schaal 1:50.000.
- 1431** 'Noordkust Java. Reede Djapara.' Trigonometrisch opgenomen in 1886 met Zr. Ms. opnemingsvaartuig Melvill van Carnbee, kommandant luitenant ter zee H.F. Kouwenberg. Litho.  
1892 1 blad  
Schaal 1:50.000.
- 1432** 'Noordkust Java. Reede Toeban.' Trigonometrisch opgenomen in 1887 met Zr. Ms. opnemingsvaartuig Melvill van Carnbee, kommandant luitenant ter zee A.H. Hoekwater. Litho.  
1892 1 blad  
Schaal 1:25.000.
- 1442** 'Noordkust Java. Reede Pasoeroean.' Trigonometrisch opgenomen in 1879 door luitenant ter zee H. Nijgh. Litho.  
1892 1 blad  
Schaal 1:50.000.
- 1484** Noordkust Java. Oostervaarwater van Soerabaja  
1895 1 blad, gedrukt  
Schaal 1:75.000.  
Opgenomen in 1894 door luitenant ter zee K.W.H. Goetz. Uitgave van het ministerie van marine, Afdeling Hydrografie. Gedrukt te Amsterdam.
- 1520.1-.2** Westervaarwater van Soerabaja  
1897-1898 2 bladen gedrukt  
Schaal 1:75.000.  
Opgenomen in 1896 door luitenant ter zee J.W.A.F. van Maren Bentz van den Berg. Uitgave van het ministerie van marine, Afdeling Hydrografie, Den Haag.  
**1520.1** Exemplaar 1 (voorlopige kaart), 1897  
Behoort bij verbaal van 28 mei 1897 nr. 1.  
**1520.2** Exemplaar 2, 1898
- 1540.1-.2** Baaien op de Zuidkust van Java  
ca. 1897-1919 2 bladen, gedrukt  
Uitgave van het ministerie van marine, Afdeling Hydrografie, Den Haag. Gedrukt te Amsterdam. Met correctieblad.  
**1540.1** Exemplaar 1, 1897  
**1540.2** Exemplaar 2 (verbeterblad), 1919
- 1597** Noordkust Java. Oostervaarwater van Soerabaja  
1899 1 blad, gedrukt  
Schaal 1:75.000.  
Opgenomen in 1898 door luitenant ter zee H.A. Schoonhoven. Uitgave van het ministerie van marine, Afdeling Hydrografie, Den Haag. Gedrukt te Amsterdam.
- 1634** Java-Zee en aangrenzende vaarwaters. Blad 1.  
1900 1 blad, gedrukt

Schaal 1:1.000.000.

Uitgave van het ministerie van marine, Afdeling Hydrografie, Den Haag. Naar de kaart uitgegeven te Batavia in 1892.

- 1671** Noordkust Java. Reede van Soerabaja  
1901 1 blad, gedrukt  
Schaal 1:10.000.  
Uitgave van het ministerie van marine, Afdeling Hydrografie, Den Haag. Gedrukt te Amsterdam.  
Opgenomen in 1900.
- 1713** Noordkust Java. Reede van Soerabaja  
1903 1 blad, gedrukt  
Schaal 1:10.000.  
Opgenomen in 1902 door luitenant ter zee J.A.M. Bron. Uitgave van het ministerie van marine, Afdeling Hydrografie, Den Haag.
- 1716** Noordkust Java. Oostervaarwater van Soerabaja  
1903 1 blad, gedrukt  
Schaal 1:75.000.  
Opgenomen in 1902 door luitenant ter zee J.A.M. Bron. Uitgave van het ministerie van marine, Afdeling Hydrografie, Den Haag. Gedrukt te Haarlem.
- 1721.1-.10** Reeden op de Noordkust van Java en nabijliggende eilanden. Met herziene versies.  
1903-1928 10 bladen, gedrukt  
Schaal: diverse schalen  
Uitgave van het ministerie van marine, Afdeling Hydrografie, Den Haag.
- 1721.1-.3** Reeden op de Noordkust van Java en nabijliggende eilanden. Blad I  
Verschillende edities.
- 1721.1** Blad I, sept 1903  
Hydrografische kaart Oost-Indische Archipel no. 88.
- 1721.2** Blad I, 1911  
Hydrografische kaart Oost-Indische Archipel no. 88.
- 1721.3** Blad I, 1928  
Hydrografische kaart Oost-Indische Archipel no. 88.
- 1721.4** Reeden op de Noordkust van Java en omliggende eilanden. Blad II,  
dec 1903  
Hydrografische kaart Oost-Indische Archipel no. 89.
- 1721.5** Reeden op de Noordkust van Java en omliggende eilanden. Blad III,  
dec 1903  
Hydrografische kaart Oost-Indische Archipel no. 90.
- 1721.6-.9** Reeden op de Noordkust van Java. Blad IV  
Verschillende edities.
- 1721.6** Blad IV., mei 1907  
Hydrografische kaart Oost-Indische Archipel no. 91.
- 1721.7** Blad IV., 1912  
Hydrografische kaart Oost-Indische Archipel no. 91
- 1721.8** Blad IV., 1912-1913  
Hydrografische kaart Oost-Indische Archipel no. 91
- 1721.9** Blad IV., 9 mei 1920  
Hydrografische kaart Oost-Indische Archipel no. 91
- 1721.10** Reeden op de Noordkust van Java. Blad V, jan 1913  
Hydrografische kaart Oost-Indische Archipel no. 85.
- 1736** Zuidkust Madoera. Vaarwaters naar Soemenep en Boender  
1904 1 blad  
Schaal 1:75.000.

Opgenomen in 1887 met Zr. Ms. opnemingsvaartuig Blommendal. Uitgave van het ministerie van marine, Afdeling Hydrografie, Den Haag.  
Behoort bij verbaal van 5 mei 1904 nr. 49.

- 1752.1-2** Zuidkust Java. Penandjoeng-baai en Zeegat van Tjilatjap  
1904-1931 2 bladen, gedrukt  
Schaal 1:100.000 en 1:15.000.  
Uitgave van het ministerie van marine, Afdeling Hydrografie, Den Haag. Met herziene uitgave.  
**1752.1** Exemplaar 1, 1904  
**1752.2** Exemplaar 2 (herziene versie), 1931
- 1757** Ankerplaatsen nabij de Kangeang-eilanden  
1904 1 blad, gedrukt  
Uitgave van het ministerie van marine, Afdeling Hydrografie, Den Haag.  
Behoort bij verbaal van 17 nov. 1904 nr. 50.
- 6555.1-2** Tekeningen van gelijktijdige snelheden in Straat Soerabaia in 1903  
1904 2 bladen, gedrukt  
Schaal ca. 1:10.000.  
Grafieken van de stromingen.  
Bij nota 29 september 1904 lett. HH.  
**6555.1** Blad 1  
**6555.2** Blad 2
- 1760** Noordkust Java. Westervaarwater van Soerabaja  
1905 1 blad, gedrukt  
Schaal 1:75.000.  
Opgenomen in 1904 door luitenant ter zee J.G.W.J. Eilerts de Haan. Uitgave van het ministerie van marine, Afdeling Hydrografie, Den Haag.
- 1803.1-3** Vaarwaters en ankerplaatsen nabij de West- en Noordkust van Java  
1906-1920 3 bladen, gedrukt  
Schaal: diverse schalen  
Opgenomen met Zr. Ms. opnemingsvaartuigen Blommendal en Riouw. Uitgave van het ministerie van marine, Afdeling Hydrografie, Den Haag.  
Hydrografische kaart Oost-Indische Archipel no. 96.  
**1803.1** Exemplaar 1, 1906  
**1803.2** Exemplaar 2 (herziene versie), 1912  
**1803.3** Exemplaar 3 (herziene versie), 1920
- 1804A-C** Straat Soenda. Noord- en zuidblad  
1906-1913 3 bladen, gedrukt  
Schaal 1:150.000.  
Samengesteld uit Nederlandse bronnen. Uitgave van het ministerie van marine, Afdeling Hydrografie, Den Haag. Gedrukt te Amsterdam. Met correctieblad.  
**1804A** Exemplaar 1, 1906  
**1804B** Exemplaar 2, 1907  
**1804C** Exemplaar 3 (herziene versie noordblad), 1913
- 1805A-B** Vaarwaters en Ankerplaatsen in Straat Soenda  
1906-1912 2 bladen, gedrukt  
Schaal: diverse schalen  
Uitgave van het ministerie van marine, Afdeling Hydrografie, Den Haag. Gedrukt te Amsterdam.  
**1805A** Exemplaar 1, 1906  
**1805B** Exemplaar 2 (herziene versie), 1912
- 1802.1-5** Noordkust Java  
1906-1911 5 bladen, gedrukt



Schaal 1:200.000.

Opgenomen met Zr. Ms. opnemingsvaartuigen Melvill van Carnbee, Hydrograaf en Blommendal. Uitgave van het ministerie van marine, Afdeling Hydrografie, Den Haag. Gedrukt te Amsterdam en Haarlem.

Zie ook inv.nrs. 1802A1-A5.

- 1802.1** Blad I. Vierde punt tot Hoek Krawang, mei 1906  
Hydrografische kaart Oost-Indische Archipel no. 78.
- 1802.2** Blad II. Tandjoeng-Priok tot Cheribon, februari 1910  
Hydrografische kaart Oost-Indische Archipel no. 79.
- 1802.3** Blad III. Cheribon tot Semarang, mei 1910  
Hydrografische kaart Oost-Indische Archipel no. 80.
- 1802.4** Blad IV. Semarang tot Soerabaja, februari 1911  
Hydrografische kaart Oost-Indische Archipel no. 81.
- 1802.5** Blad V. Soerabaja tot Straat Bali, juli 1911  
Hydrografische kaart Oost-Indische Archipel no. 82.

- 1821** Noordkust Java. Oostervaarwater van Soerabaja  
1907 1 blad, gedrukt  
Schaal 1:75.000.  
Opgenomen in 1906 door luitenant ter zee W. Cornelis. Uitgave van het ministerie van marine, Afdeling Hydrografie, Den Haag.
- 1824.1-4** Java  
1907-1913 4 bladen, gedrukt  
Schaal 1:500.000.  
Samengesteld uit Nederlandse bronnen. Uitgave van het ministerie van marine, Afdeling Hydrografie, Den Haag. Gedrukt te Amsterdam.
- 1824.1** Exemplaar 1
- 1824.2** Exemplaar 2
- 1824.3** Exemplaar 3
- 1824.4** Exemplaar 4 (herziene versie westblad), 1913
- 1937.1-5** Javazee en aangrenzende vaarwaters  
1910-1921 5 bladen, gedrukt  
Schaal 1:1.000.000.  
Uitgave in 1900 van het ministerie van marine, Afdeling Hydrografie, Den Haag. Gedrukt te Amsterdam en Haarlem.  
Blad 1: Kopie naar de kaart uitgegeven te Batavia in 1892; Blad 2: Samengesteld in 1909 uit Nederlandse opnemingen.
- 1937.1-2** Eerste exemplaar
- 1937.1** Blad 1, 1910  
Niet raadpleegbaar
- 1937.2** Blad 2, 1913
- 1937.3-4** Tweede exemplaar (herziene versie)
- 1937.3** Blad 1, 1918
- 1937.4** Blad 2, 1918
- 1937.5** Derde exemplaar (herziene versie): blad 2, 1921  
Niet raadpleegbaar
- 1958.1-3** Noordkust Java. Oostervaarwater van Soerabaja  
1911-1927 3 bladen, gedrukt  
Schaal: 1:75.000  
Opgenomen in 1910 door luitenant ter zee C.L. van Buuren.  
Uitgave van het ministerie van marine, Afdeling Hydrografie, Den Haag.  
Hydrografische kaart Oost-Indische Archipel no. 98.
- 1958.1** Exemplaar 1, 1911
- 1958.2** Exemplaar 2 (herziene versie), 1915

- Herzien in 1914.  
**1958.3** Exemplaar 3 (herziene versie), 1927
- 1959** Eilanden nabij de Noordkust van Java  
 1911 1 blad, gedrukt  
 Schaal 1:1.000.000.  
 Opgenomen in 1887-1889 met Zr. Ms. opnemingsvaartuig Hydrograaf. Uitgave van het ministerie van marine, Afdeling Hydrografie, Den Haag. Gedrukt te Haarlem.
- 2039.1-2** Java  
 1912-1921 2 bladen, gedrukt  
 Schaal 1:1.000.000.  
 Met aantekeningen. Uitgave van het ministerie van marine, Afdeling Hydrografie, Den Haag. Gedrukt te Haarlem. Samengesteld in 1912/1921.  
**2039.1** Exemplaar 1, 1912  
**2039.2** Exemplaar 2 (herziene versie), 1921
- 2023.1-4** Eilanden en vaarwaters beoosten Java. West- en Oostblad  
 1912-1913 4 bladen, gedrukt  
 Schaal 1:1.000.000.  
 Samengesteld in 1911 en 1912. Uitgave van het ministerie van marine, Afdeling Hydrografie, Den Haag. Gedrukt te Haarlem.
- 2023.1-2** Eerste exemplaar  
**2023.1** Blad 1, 1912  
**2023.2** Blad 2, 1913
- 2023.3-4** Tweede exemplaar (herziene versie)  
**2023.3** Blad 1, 1929  
**2023.4** Blad 2, 1929
- 1802A1-A5** Noordkust Java  
 1912-1920 5 bladen, gedrukt  
 Schaal 1:200.000.  
 Herziene uitgave. Opgenomen met Zr. Ms. opnemingsvaartuigen Melvill van Carnbee, Hydrograaf en Blommendal.  
 Zie ook inv.nrs. 1802.1-5.  
**1802A1** Blad I. Vierde punt tot Tandjoeng Priok, mei 1906  
 Hydrografische kaart Oost-Indische Archipel no. 78.  
**1802A2** Blad II. Tandjoeng Priok tot Cheribon, 1920  
 Hydrografische kaart Oost-Indische Archipel no. 79.  
**1802A3** Blad III. Cheribon tot Semarang, 1912  
 Hydrografische kaart Oost-Indische Archipel no. 80.  
**1802A4** Blad IV. Semarang tot Soerabaja, 1918  
 Hydrografische kaart Oost-Indische Archipel no. 81.  
**1802A5** Blad V. Soerabaja tot Straat Bali, 1918  
 Hydrografische kaart Oost-Indische Archipel no. 82.
- 2062** Noordkust Java. Westelijke vaarwaters naar Batavia en Tandjoeng Priok  
 1913 1 blad, gedrukt  
 Schaal 1:50.000.  
 Opgenomen in 1884 en 1911-1912 met Hr. Ms. opnemingsvaartuigen Blommendal en Sumbawa. Uitgave van het ministerie van marine, Afdeling Hydrografie, Den Haag. Gedrukt te Amsterdam.
- 2067** Noordkust Java. Westervaarwater van Soerabaja  
 1913 1 blad, gedrukt  
 Schaal 1:50.000.  
 Opgenomen in 1912 door luitenant ter zee P.C. Coops. Uitgave van het ministerie van marine, Afdeling Hydrografie, Den Haag. Gedrukt te Amsterdam.

- 2114** Noordkust Java. Westervaarwater van Soerabaja  
1915 1 blad  
Schaal 1:75.000. Opgenomen in 1908. Het betonde vaarwater en Solomond herzien in 1912.  
Uitgave van het ministerie van marine, Afdeling Hydrografie, Den Haag.
- 2164** Noordkust Java. Westervaarwater van Soerabaja  
1918 1 blad, gedrukt  
Schaal 1:75.000.  
Uitgave van het ministerie van marine, Afdeling Hydrografie, Den Haag. Opgenomen in 1908. Het betonde vaarwater en Solomond herzien in 1916-1917.
- 2293** Zuidkust Java. Straat Soenda tot Wijnkoopsbaai  
1924 1 blad, gedrukt  
Schaal 1:200.000.  
Opgenomen in 1921-1923 met Hr.Ms. opnemingsvaartuigen Van Gogh, Orion en Eridanus. Uitgave van het ministerie van marine, Afdeling Hydrografie, Den Haag.
- 2296.1-4** Vaarwaters en Ankerplaatsen in en nabij Straat Soenda  
1924-1929 4 bladen, gedrukt  
Schaal: diverse schalen  
Met inzetten: Rede Pasang Tenang (1:50.000), opgenomen met de Orion in 1922; Rede Laboehan (1:50.000), Orion in 1922; Rede Merak (1:10.000), met de Sumbawa in 1911; Baai van Banten (1:100.000), Blommendal in 1883; Straat Merak (1:25.000); Orion in 1923; Rede Teloekbetoeng (1:50.000), Sumbawa in 1911; Rede Kota Agoeng (1:25.000), Van Gogh in 1921; Oosthaven (1:25.000), Orion in 1923; Rede Kaoergading (1:25.000), Van Gogh in 1920; Belantoeng-baai (1:50.000), Van Gogh in 1920; Rede Kaliandak (1:25.000), Sumbawa 1911. Uitgave van het ministerie van marine, Afdeling Hydrografie, Den Haag.  
Bevat stempel (s) van Departement van Defensie Afdeling Hydrographie met afwijkende datum.
- 2296.1** Blad II, 1924  
**2296.2** Blad II, 1929  
**2296.3** Blad I, 1924  
**2296.4** Blad I, 1929
- 2299.1-2** Noordkust Java  
1925-1929 2 bladen, gedrukt  
Schaal 1:200.000.  
Opgenomen in 1883-1886 met Zr. Ms. Hydrograaf en Blommendal en in 1922-1923 met Orion.  
Uitgave van het ministerie van marine, Afdeling Hydrografie, Den Haag. Bevat herziene uitgaves.
- 2299.1** Blad 1. Vierde punt tot Tandjoeng Priok, 1925  
**2299.2** Blad 1. Vierde punt tot Tandjoeng Priok (herziene versie), 1929
- 2313** Baaien op de Zuidkust van Java  
1925 1 blad, gedrukt  
Schaal: diverse schalen  
Met inzetten van: Zandbaai (1:50.000), opnemingsvaartuig Van Gogh in 1920; Rede Bajah (1:50.000), Orion in 1923; ankerplaats bij Tg. Panto (1:50.000), Orion in 1923; Baai van Tjilaoeteurem (1:25.000), Ceram in 1903; Rede Palaboehanratoe (1:10.000), Orion in 1923; Panggoel-baai (1:50.000), J.A.C. Eschauzier in 1841; West- en oostbaai Genteng (1:25.000), Sumbawa in 1911; Westbaai Genteng (1:10.000), Sumbawa in 1911; Soembreg-baai (1:50.000), I.D. van Herwerden in 1839; Patjitanbaai (1:25.000), P.I.B. de Perez in 1831; Segoro Wedi-baai (1:50.000), Krokodil in 1839. Uitgave van het ministerie van marine, Afdeling Hydrografie, Den Haag.
- 2314.1-2** Straat Soenda  
1925-1929 2 bladen, gedrukt  
Schaal 1:200.000.  
Uitgave van het departement van defensie, Afdeling Hydrografie, Den Haag. Opgenomen met Hr. Ms. opnemingsvaartuigen Van Gogh, Orion en Eridanus in 1920-1923.
- 2314.1** Exemplaar 1, 1925

**2314.2** Exemplaar 2 (herziene versie), 1929

- 2317** Java. Westblad  
1925 1 blad, gedrukt  
Schaal 1:500.000.  
Uitgave van het ministerie van marine, Afdeling Hydrografie, Den Haag. Opgenomen in 1881-1923.
- 2326** Reeden op de Noordkust van Java. Blad 4  
1926 1 blad, gedrukt  
Schaal: diverse schalen  
Met inzetten van: Rede Semarang (1:50.000), opgenomen met Hr. Ms. Sumbawa in 1911, herzien in 1919; zuidkust Madoera, Rede Kalianget (1:25.000), Sumbawa in 1921; Ankerplaats beO. Tg. Tjotek (1:25.000), opgenomen in 1912. Uitgave van het ministerie van marine, Afdeling Hydrografie, Den Haag. Opgenomen in 1910 door luitenant ter zee C.L. van Buuren. Uitgave van het ministerie van marine, Afdeling Hydrografie, Den Haag. Herzien in 1925.

### **I.4.A.3 KLEINE SOENDA- EILANDEN EN OMLIGGENDE VAARWATERS**

#### **I.4.A.3.1 Thematische en topografische kaarten en plattegronden**

- 148** 'Geteekende kaart van het eiland Bali.' Samengesteld bij het Militair Departement, 3e Afdeling, door de kader-ingenieur W. van der Riet, onder toezicht van majoor ingenieur W. Brouwer.  
ca. 1826 1 blad.  
Schaal 2.000 roeden op de duim (1:750.000)
- 199** 'Geteekende kaart van de eilanden Sumbawa, Flores en Timor en nabijgelegen eilanden.' Samengesteld bij het Militair Departement 3e Afdeling door de kadet ingenieur W.G. Baron von Schierbrand en W. van der Riet, onder toezicht van majoor ingenieur W. Brouwer.  
ca. 1826 1 blad.
- 200** 'Geteekende kaart van het eiland Groot- Timor.' Getekend door J.T. Busscher.  
Begin 19e eeuw 1 blad  
Gedeponeerde archieven. Busscher nr. 8.  
Gefacsimileerd in *Grote Atlas van de Oost-Indische Compagnie* deel III p. 226.
- 517** 'Schets der onderlinge ligging van de eilanden Balie en Lombok.' Ontworpen bij de Geografische Afdeling van het Statistiek Bureau der Algemene Secretarie.  
ca. 1839 1 blad  
Bijlage van de geheime brief van de G.G. van 27 sept. 1839 nr. 28RRR, behandeld bij geheim kabinetsverbaal van 29 januari 1842 nr. 43.
- 633** 'Kaart van het Westelijke gedeelte van Timor, bevattende de bezittingen der Nederlanders en van hunne bondgenoten aldaar.' Getekend door S. Muller.  
Geologische schets van Timors westelijk gedeelte en van de eilanden Kambing en Samauw. Litho.  
1841 1 blad
- 515** 'Figuratieve schets van het eiland Lombok.' Kopie door het Statisch Bureau der Algemene Secretarie.  
ca. 1844 1 blad  
Schaal van 1/2 graad = ca. 10 cm (1:1.100.000)  
Behoort bij geheim verbaal van 16 aug. 1844 nr. 385.
- 643** 'Kaart van het eiland Soembawa.' Opgenomen door H. Zollinger. Kopie door W.A.J.

- Methout. Calque.  
ca. 1847 1 blad.
- 663** 'Kaart der residentie Timor.' Getekend in opdracht van de gouverneur- generaal J.J. Rochussen door J.C.R. Steinmetz, chef van het Topografisch Bureau. Ontworpen door C.W.T. Grust.  
1849 1 blad.
- 969** 'Schets van den Archipel van Timor en Solor.' Met grenzen en bezittingen van Nederland en Portugal. Manuscript. Gekleurd.  
ca. 1870 1 blad.
- 1006** 'Grafnaald te Tamoekoes, eiland Bali.' Getekend door de genie te Batavia. Litho.  
1873 1 blad.
- 1171** 'Kaart van het eiland Bali.' Samengesteld in 1882 door H.D.H. Bosboom en J.J.K. Enthoven van de Topografische Dienst. Uitgave van het Topografisch Bureau Batavia. Litho.  
1883 1 blad  
Schaal 1:250.000.  
Behoort bij verbaal van 6 aug. 1883 nr. 57.
- 1475** 'Kaart van Lombok. Sealparang of Sasak.' Uitgave van Jos. Smulders & Co., Den Haag.  
ca. 1894 1 blad.  
Schaal 1:500.000.
- 1476** 'Lombok.' Getekend door het Topografisch Bureau te Batavia. Uitgave van Jos. Smulders & Co., Den Haag.  
1894 1 blad.  
Schaal 1:250.000. Met schets van het oorlogsterrein op Lombok (1:100.000)
- 1521** Kaart van het eiland Soemba  
1897 1 blad, gedrukt  
Schaal 1:500.000.  
Ontworpen door het Topografisch Bureau, Batavia. Fotolitho. Gekleurd.
- 1522** 'Kaart van het eiland Lombok.' Opgenomen van 1895-1896 door het Topografisch Bureau , Batavia . Fotolitho. Gekleurd.  
1897 1 blad, gedrukt  
Schaal 1:200.000.
- 1523** 'Kaart van Midden- Lombok.' Opgenomen van 1895-1896 door het Topografisch Bureau, Batavia. Herziene uitgave. Fotolitho. Gekleurd.  
1897 1 blad, gedrukt  
Schaal 1:100.000.
- 1554.1-.2** Kaart van het eiland Bali  
april 1897 2 bladen, gedrukt  
Schaal 1:250.000.  
Ontworpen door het Topografisch Bureau, Batavia. Fotolitho. Gekleurd.  
**1554.1** Exemplaar 1  
**1554.2** Exemplaar 2
- 1555.1-.2** Kaart van het eiland Soemba  
juli 1897 2 bladen, gedrukt

Schaal 1:500.000.  
Ontworpen door het Topografisch Bureau, Batavia. Herziene uitgave. Fotolitho. Geleurd.

**1555.1** Exemplaar 1

**1555.2** Exemplaar 2

Bevat rode markeringen bij plaatsnamen

- 1766** 'Schetskaart van het eiland Bali.' Ontworpen door het Topografisch Bureau, Batavia. Gedrukt.  
1905 1 blad.  
Schaal 1:250.000.
- 1801** 'Schetskaart van Midden- Bali.' Ontworpen door de Topografische Inrichting, Batavia. Geleurd.  
1906 1 blad.  
Schaal 1:100.000.
- 1808** 'Schetskaart van Midden Bali.' Expeditie naar Midden- Bali in 1906. Uitgave van J. Smulders & Co., Den Haag. Litho.  
1906 1 blad  
Schaal 1:125.000.
- 1825** 'Schetskaart van het eiland Floers en omliggende eilanden'  
ca. 1907 1 blad  
Schaal 1:250.000. Met inzet: De afdelingen van Flores (1:1.000.000)
- 1831.1-.2** Schetskaart van het eiland Soemba  
1907-1911 2 bladen, gedrukt  
Schaal: 1:500.000.  
Ontworpen door de Topografische Inrichting, Batavia.  
**1831.1** Exemplaar 1, 1907  
**1831.2** Exemplaar 2, 1911
- 1862.1-.2, 2661** Overzichtkaart van het eiland Lombok  
1908-1927 3 bladen, gedrukt  
Schaal: 1:200.000.  
Samengesteld met gegevens van het Kadaster verzameld bij de opneming der bouwvelden.  
Ontworpen door de Topografische Inrichting, Batavia. Met herziene uitgaves.  
**1862.1** Exemplaar 1, 1908  
**1862.2** Exemplaar 2 (Herdruk), 1927  
**2661** Exemplaar 3 (Herdruk), 1927
- 1863.1-.2** Kaart van Midden- Lombok  
1908 2 bladen, gedrukt  
Schaal: 1:100.000.  
Samengesteld met gegevens van het Kadaster verzameld bij de opneming der bouwvelden.  
Ontworpen door de Topografische Inrichting, Batavia.  
**1863.1** Exemplaar 1  
Papier op linnen gezet  
**1863.2** Exemplaar 2
- 1872** 'Schetskaart van het eiland Soembawa.' Ontworpen door de Topografische Inrichting, Batavia.  
1908 1 blad.  
Schaal 1:250.000.
- 1881** 'Carte de la limite entre les possessions des Pays- Bas dans la partie occidentale et

- du Portugal dans la partie orientale de l'île de Timor.'  
ca. 1909 1 blad  
Schaal 1:200.000.  
Zie K.B. 16 december 1908 (staatsblad nr.414), (Indisch Staatsblad 1909 nr. 214).
- 1882** 'Carte de la limite entre O` Kussi- Ambenu (Potugal) et les possessions néerlandaises dans l'île de Timor.'  
ca. 1909 1 blad  
Schaal 1:200.000.  
Zie K.B. 16 december 1908 (staatsblad nr. 414), (Indisch Staatsblad 1909 nr.214).
- 1918** Schetskaart van het eiland Bali  
1909 1 blad, gedrukt  
Schaal 1:250.000. Met inzet: Overzichtskaart van Bali (1:1.000.000)  
Ontworpen door de Topografische Inrichting, Batavia.
- 1910-1910A** Schetskaart van het eiland Flores en omliggende eilanden  
1909 2 bladen, gedrukt  
Schaal 1:250.000.  
Uitgave van de Topografische Inrichting, Batavia.  
**1910** Exemplaar 1  
**1910A** Exemplaar 2
- 1872A** 'Schetskaart van het eiland Soembawa.' Ontworpen door de Topografische Inrichting, Batavia. Herziene uitgave.  
1910 1 blad  
Schaal 1:250.000.  
Zie ook inv.nr. 1872.
- 1992.1-.2** Schetskaart van het eiland Flores en omliggende eilanden  
1911 2 bladen, gedrukt  
Schaal 1:250.000.  
Uitgave van de Topografische Inrichting, Batavia.  
**1992.1** Exemplaar 1  
**1992.2** Exemplaar 2
- 1993.1-.2** Schetskaart van Nederlandsch Timor en omliggende eilanden  
1911 2 bladen, gedrukt  
Schaal 1:500.000. Met inzetten: Overzichtskaart van Timor, aangevende de Nederlandse en Portugese bezittingen (1:1.000.000); Sawoe- eilanden (1:500.000)  
Uitgave van de Topografische Inrichting, Batavia.  
**1993.1** Exemplaar 1  
**1993.2** Exemplaar 2
- 1994** 'Schetskaart van Nederlandsch- en gedeeltelijk Portugeesch Timor.' Kopie naar een kaart van het Topografisch Bureau. Litho.  
ca. 1911  
Schaal 1:600.000.  
Bijlage van "De Locomotief" 1911.
- 2026** 'Schetskaart van het eiland Adonara.' Ontworpen door de Topografische Inrichting, Batavia.  
1911 1 blad.  
Schaal 1:100.000.
- 2248** 'Schetskaart van het eiland Soemba.' Ontworpen door de Topografische Inrichting, Batavia.

- 1911  
Schaal 1:500.000. 1 blad.
- 2112** 'Schetskaart van het eiland Soemba.' Ontworpen door de Topografische Inrichting, Batavia.  
1915 1 blad.  
Schaal 1:300.000.
- 2144** 'Schetskaart van de onderafdeeling Ngada (eiland Flores), aangevende het algemeen beloop van de rijwegtracé's.'  
1916 1 blad  
Schaal 1:50.000.
- 2685.1-2** Schetskaart van de onderafdeling Noord- en West Manggerai, Radjabitjaraschap Laboean Badjo (eiland Flores)  
ca. 1919 2 bladen, gedrukt  
Schaal 1:50.000.  
Opgenomen door verkenner B. Lalamentik.  
**2685.1** Blad 1. Bovenste deel  
**2685.2** Blad 2. Onderste deel
- 2214** 'Schetskaart van Timor (Nederlandsch gebied).000).' Ontworpen door de Topografische Inrichting, Batavia. Herziene uitgave.  
1920 1 blad  
Schaal 1:250.000. Met inzet: Overzichtskaart van de telefoonverbindingen en de administratieve indeling (1:250).
- 2224.1-2** Schetskaart van de onderafdeeling Endeh (eiland Flores). Westelijk deel.  
1920 2 bladen  
Schaal 1:50.000.  
Getekend door verkenner B. Lalamentik.  
**2224.1** Blad 1. Bovenste deel  
**2224.2** Blad 2. Onderste deel
- 2284** 'Schetskaart van het eiland Bali.' Ontworpen door de Topografische Inrichting, Batavia. Herziene uitgave.  
1922 1 blad  
Schaal 1:250.000. Met inzet: Overzichtskaart van Bali met de administratieve indeling en de telegraaf- en telefoonverbindingen (1:1.000.000). Uitgegeven in 1909.  
Zie G.B. van 2 februari 1922 nr. 34. Staatsblad nr. 66.
- 2292.1-2** Grens tusschen Nederlandsch- en Portugeesch Timor (Beloe- grens)  
1924 2 bladen, gedrukt  
Schaal 1:50.000.  
Gemeten in 1923 door kapitein D.W. Buys van de Topografische Dienst. Uitgave van de Topografische Inrichting, Batavia.  
**2292.1** Blad 1. Bovenste deel  
**2292.2** Blad 2. Onderste deel
- 2304** 'Timor en Onderhorigheden. Soemba.' Ontworpen door de Topografische Dienst, Batavia.  
1925-1939 13 bladen  
Schaal 1:100.000.  
Ontbreekt
- 2692.1-2** Schetskaart van West- en Oost Soembawa  
1926 2 bladen, gedrukt



Schaal 1:250.000; 1:50.000.

Herzien in 1916 door A. van Loon. 1e Luitenant der Infanterie. Uitgave van de Topografische Dienst, Weltevreden.

**2692.1** West-Soembawa

**2692.2** Oost-Soembawa

Met inzet: Schetskaart van Bima en Omgeving (1:50.000)

- 2398.1-2** Overzichtskaart van de afdeeling Flores  
1928 2 bladen, gedrukt  
Schaal 1:300.000. Met inzet: Onderafdeling Alor (1:600.000)  
Behoort tot de Residentie Timor en Onderhoorigheden. Ontworpen door de Topografische Dienst, Weltevreden.
- 2398.1** Blad I. Linkerdeel  
**2398.2** Blad II. Rechterdeel
- 2683** 'Overzichtskaart van de afdeeling Soemba.' Behoort tot de Residentie Timor en Onderhoorigheden. Herziene uitgave. Ontworpen door de Topografische Dienst, Weltevreden, 1915. 1 blad  
1929  
Schaal 1:300.000.  
Zie ook inv.nr. 2112.
- 2416** 'Verkenningkaart van de Onderafdeeling Maoemere (Afdeeling Flores).000.'  
Uitgave van de Topografische Dienst, Weltevreden. Opgenomen door C.C.F.M. le Roux, leider van de wegeaanleg en B. Lalamentik, verkenner van de Topografische Dienst. 1 blad.  
1930  
Schaal 1:100.000. Met Inzetten: Overzichtskaart van Flores (1:2.000.000); het eiland Soekkoen; Pamana- eilanden en P. Paloe (1:100.  
Niet raadpleegbaar
- div.nrs.** Verkenningkaart van de Onderafdeeling Oost- Flores en Solor- eilanden (Afdeling Flores). West- en Oostblad 4 bladen, gedrukt  
1931  
Schaal 1:100.000.  
Ontworpen door de Topografische Dienst, Batavia.
- 2447.1-.2** Eerste exemplaar  
**2447.1** Westblad  
**2447.2** Oostblad
- 2690.1-.2** Tweede exemplaar  
**2690.1** Westblad  
**2690.2** Oostblad
- 2455.1-2** Overzichtskaart van het eiland Alor 2 bladen, gedrukt  
1932  
Schaal 1:100.000.  
Opgenomen door de Topografische Dienst in 1927-1928. Uitgave van de Topografische Dienst, Batavia.
- 2455.1** Blad I. Linkerdeel  
**2455.2** Blad II. Rechterdeel
- 2484, 2691** 'Bali. Ontworpen door de Topografische Dienst, Batavia.' 2 bladen.  
1935  
Schaal 1:200.000.  
**2484** Blad 1

- 2691** Blad 2
- 2655A-B** 'Gouvernement Groote Oost. Residentie Timor en Onderhorigheden. Sawoe-eilanden en P. Pantar of Pandai.' Ontworpen door de Topografische Dienst, Batavia. Schetsen.  
1940 2 bladen  
Schaal 1:200.000.
- 2655A** Blad 1  
**2655B** Blad 2
- 2676** 'Portuguese Timor.' Japanse herdruk van een spoeddruk van de Topografische Dienst, Batavia.  
1941 1 blad.  
Schaal 1:250.000.
- 2678** 'Overzichtskaart van Timor (Nederlandsch gebied).' Ontworpen door de Topografische Dienst, Batavia. Spoeddruk.  
1941 1 blad.  
Schaal 1:250.000.
- 2680** 'East Indies. Timor and Islands.' Uitgave van de U.S. Army Map Service, Washington DC.  
1942 1 blad.  
Schaal 1:500.000.
- 2530** 'Residentie Timor en Onderh. and Portuguese Timor.' Uitgave van het Office of the Chief Engineer, U.S. Army en Base Map Plant.  
1942-1944 21 bladen  
Schaal 1:100.000.  
Ontbreekt
- 2528.1-10** 'Kaarten van Endeh, Onderafdeeling Ngada, Noord- en West- Manggerai (Floers en omliggende eilanden).' Voorlopige uitgave van het War Department, Corps of Engineers, U.S. Army. Vertrouwelijk. Kopieën van Nederlandse kaarten uit 1916-1928.  
1943 10 bladen  
Schaal 1:50.000.
- 2528.1** Blad 1  
Ontbreekt
- 2528.2** Blad 2  
Ontbreekt
- 2528.3** Blad 3  
Ontbreekt
- 2528.4** Blad 4  
Ontbreekt
- 2528.5** Blad 5  
Ontbreekt
- 2528.6** Blad 6  
Ontbreekt
- 2528.7** Blad 7  
Ontbreekt
- 2528.8** Blad 8  
Ontbreekt
- 2528.9** Blad 9  
Ontbreekt
- 2528.10** Blad 10  
Ontbreekt

- 2529.1-3** 'Verkenningsskaarten van East Flores and Solor. Islands en Onderafdeeling Maoemere.' Voorlopig uitgave.  
1943 3 bladen  
Schaal 1:100.000.  
**2529.1** Blad 1  
Ontbreekt  
**2529.2** Blad 2  
Ontbreekt  
**2529.3** Blad 3  
Ontbreekt
- 2532** 'Soemba.' Uitgave van de U.S. Army Map Service, Washington D.C. en Base Map Plant. Fotolitho. Herziene uitgave. Gereproduceerd naar Nederlandse kaarten uit 1925-1939.  
1943 1 portefeuille  
Schaal 1:100.000.  
Ontbreekt

#### I.4.A.3.2 Hydrografische kaarten

- 146** 'Geteekende kaart van Straat Bali.' Opgenomen door ingenieur Leonard Miroear Jouveny en getekend door J.T. Busscher.  
begin 19e eeuw 1 blad  
Gedeponeerde archieven, Busscher nr. 49.  
Gefacsimileerd in *Grote Atlas van de Oost-Indische Compagnie* deel II p. 61.
- 64** 'Geteekende kaart van Straat Allas, Lombok en Sumbawa.' Kopie naar een Engelse kaart getekend door J.T. Busscher.  
begin 19e eeuw 1 blad  
Gedeponeerde archieven. Busscher nr. 52
- 65** 'Geteekende kaart van een gedeelte der Noordkust van Sumbawa, met de bogt van Dampo en de laadplaats van Biema.' Getekend door J.T. Busscher.  
begin 19e eeuw 1 blad  
Gedeponeerde archieven. Busscher nr. 53.  
Gefacsimileerd in *Grote Atlas van de Oost-Indische Compagnie* deel III p. 219.
- 66** 'Geteekende kaart van Straat Sappie (Sapeh).' Getekend door J.T. Busscher.  
begin 19e eeuw 1 blad  
Gedeponeerde archieven. Busscher nr. 54.  
Gefacsimileerd in *Grote Atlas van de Oost-Indische Compagnie* deel III p. 219.
- 144** 'Geteekende kaart van Straat Lombok.' Getekend door J.T. Busscher.  
begin 19e eeuw 1 blad  
Gedeponeerde archieven. Busscher nr. 51.  
Gefacsimileerd in *Grote Atlas van de Oost-Indische Compagnie* deel III p. 218.
- 145** 'Kaart van Straat Baly en een gedeelte der Noord- en Zuidkust van de eilanden Java en Baly.' Getekend door J.T. Busscher.  
begin 19e eeuw 1 blad  
Zie ook inv.nr. 146.  
Gedeponeerde archieven. Busscher nr. 49.  
Gefacsimileerd in *Grote Atlas van de Oost-Indische Compagnie* deel III p. 218.
- 147** 'Geteekende kaart van Straat Balie.' Herzien door luitenant ter zee Van Boudijk Bastiaanse.  
ca. 1826 1 blad

- 190** 'Geteekende schets der Reede van Dilli op Groot- Timor.'  
ca. 1828 1 blad
- 198** 'Geteekende schets van de baai van Koepang naar Lesueur.' Ondertekend A.L. Weddik.  
1828 1 blad
- 211** 'Geteekend plan der baai van Dhelie.' Getekend door luitenant Brennwald.  
ca. 1833 1 blad  
Gelegen op 8°54'30' Zuiderbreedte en 125°38' Oosterlengte.
- 213** 'Geteekende nieuwe verbeterde zeekaart, strekkende van makasser tot Amboina en Groot- Timor.' Getekend door J.T. Busscher. Kopie.  
1833 1 blad  
Gedeponeerde archieven. Busscher nr. 7.  
Gefacsimileerd in *Grote Atlas van de Oost-Indische Compagnie* deel III p. 225.
- 445A-B** Kaart van de eilanden beoosten Java  
1839 2 bladen, manuscript  
Getekend door J. Horsburgh. Herzien door de kapitein ter zee A.C. Edeling, J.L. de Vriese en W.F. Baars. Samengesteld door C.W.M. van de Velde voor de Commissie tot verbetering der Oost-indische zeekaarten. Manuscript.  
Exh. 27 juli 1840 nr.52.  
**445A** Blad 1. Linkerdeel.  
**445B** Blad 2. Rechterdeel
- 445C-D** Kaart van de eilanden beoosten Java  
1842 2 bladen, gedrukt  
Getekend door J. Horsburgh. Herzien door kapitein ter zee A.C. Edeling, de kapitein luitenant ter zee J.L. de Vriese en de luitenant ter zee 1e klas W.F. Baars. Samengesteld door C.W.M van de Velde, adelborst voor de Commissie tot verbetering der Oost- Indische zeekaarten. Uitgave van J. Swart. Gedrukt bij de Wed. G. Hulst van Keulen, Amsterdam. Gravure.  
**445C** Blad 1. Linkerdeel  
**445D** Blad 2. Rechterdeel
- 548** 'Schets der baai van Bima op het eiland Sumbawa.' Samengesteld door luitenant ter zee M.L. Moggenstorm. Litho.  
ca. 1847 1 blad
- 625.1-.2** Kaart van de eilanden en vaarwaters beoosten Java  
1848 2 bladen, gedrukt  
Samengesteld door luitenant ter zee H.D.A Smits. In opdracht van de Gouverneur- Generaal J.J. Rochussen. Uitgegeven onder toezicht der Commissie tot verbetering der Oost- Indische zeekaarten, Batavia. Litho.  
**625.1** Exemplaar 1  
**625.2** Exemplaar 2
- 670, 673** 'Plannen van ankerplaatsen van de eilanden beoosten Java.' Gegraveerd bij het dépôt van zeekaarten te Batavia door C. Oehler.  
ca. 1851 2 bladen  
Exh. 21 nov. 1851 nr. 11, zie ook inv.nr. 672.  
**670** Blad 1  
**673** Blad 2
- 672.1-.2** Kaart van de eilanden en vaarwaters beoosten Java  
1851 2 bladen, gedrukt

Samengesteld door luitenant ter zee H.D.A. Smits. Uitgegeven onder toezicht der Commissie tot verbetering der Oost- Indische zeekaarten, Batavia. Gegraveerd bij het dépôt van zeekaarten te Batavia door C.A. Oehler. Uitgave van Etablissement der Genie door La Ruelle. Litho.

**672.1** Blad 1. Linkerdeel

**672.2** Blad 2. Rechterdeel

- 677** 'De eilanden beoosten Java en Bali tot Timor.' Samengesteld door Jacob Swart. Uitgave van de Wed. G. Hulst van Keulen, Amsterdam. Litho.  
1853 1 blad
- 695.1-2** Kaart van de eilanden en vaarwaters beoosten Java  
1855 2 bladen, gedrukt  
Samengesteld door luitenant ter zee H.D.A. Smits. Uitgegeven onder toezicht der Commissie tot verbetering der Oost- Indische zeekaarten, Batavia. Gegraveerd bij het dépôt van zeekaarten te Batavia door C.A. Oehler. Derde herziene uitgave van P. Melvill van Carnbee.  
Zie ook inv.nr. 672.  
**695.1** Blad 1. Linkerdeel  
**695.2** Blad 2. Rechterdeel
- 737** 'Reede van Ampanam (Lombok).' Getekend door luitenant ter zee D.G.E. Wolterbeek Muller, adelborst L.J. van Isselmunden en 1e stuurman J.P. Valter. Litho.  
1858 1 blad  
Behoort bij verbaal van 5 jan. 1860 nr. 17; zie ook inv.nrs. 732-734.
- 742** 'Reede van Laboean- Tring (Lombok).' Opgenomen met Zr. Ms. stoomschip Samarang. Litho.  
1859 1 blad  
Behoort bij verbaal van 3 mei 1860 nr. 2.
- 784.1-2** Kaart van de eilanden en vaarwaters beoosten Java  
1861 2 bladen, gedrukt  
Samengesteld door luitenant ter zee H.D.A. Smits. Uitgegeven onder toezicht der Commissie tot verbetering der Oost- Indische zeekaarten, Batavia. Gegraveerd bij het dépôt van zeekaarten te Batavia door C.A. Oehler. Vierde herziene uitgave.  
Behoort bij verbaal van 12 nov. 1862 nr. 7; zie ook inv.nrs. 672 en 695.  
**784.1** Blad I  
**784.2** Blad II
- 823** Straten Balie en Lombok  
1864 1 blad, gedrukt  
Getekend door luitenant ter zee P. Swaan. Uitgave Batavia. Litho.
- 921** 'Flores.' Samengesteld in 1868 door luitenant ter zee F.J.P.M. Mulder. Uitgave Batavia. Litho.  
1869 1 blad  
Behoort bij verbaal van 24 jan. 1870 nr. 26.
- 997** 'Vaarwaters tusschen Flores en Timor.' Getekend door F.J.P.M. Mulder, 1869. Uitgave van het Hydrografisch Bureau, Batavia. Litho.  
1872 1 blad  
Behoort bij verbaal van 20 nov. 1872 nr. 11.
- 1043.1-2** Plannen van ankerplaatsen enz. op Bali, Lombok, Soembawa, Soemba, Flores, Timor, Rotti en eilanden bezuiden Saleijer  
1875 2 bladen, gedrukt  
Uitgave van de Afdeling Hydrografie, Den Haag. Litho.  
**1043.1** Blad 1.

- 1043.2** Blad 2.
- 1063.1-.2** Kleine Soenda- eilanden en aangrenzende vaarwaters  
1876-1879 2 bladen, gedrukt  
Schaal: diverse schalen
- 1063.1** Blad I, 1876  
Schaal 1:300.000.  
Samengesteld door luitenant ter zee J.T.F. Bruijn, Afdeling Hydrografie, Den Haag.  
Behoort bij verbaal van 10 feb. 1876 nr. 10.
- 1063.2** Blad II, 1879  
Schaal 1:500.000.  
Samengesteld op het Hydrografisch Bureau, Batavia.
- 1137A-D** Eilanden en vaarwaters beoosten Java. Blad I t/m IV  
1880-1884 4 bladen, gedrukt  
Schaal 1:1.000.000.  
Samengesteld op het Hydrografisch Bureau, Batavia. Litho.  
Behoort bij verbaal van 20 dec. 1881 nr. 18 en 4 aug. 1884 nr. 2.
- 1137A** Blad I
- 1137B** Blad II
- 1137C** Blad III
- 1137D** Blad IV
- 1406** Plannen van ankerplaatsen; Kleine Soenda- eilanden. Blad 1.  
ca. 1888 1 blad, gedrukt  
Litho.
- 1407.1-.2** Kleine Soenda- eilanden en aangrenzende vaarwaters  
1891-1892 2 bladen, gedrukt  
Schaal 1:500.000.  
Samengesteld op het Hydrografisch Bureau te Batavia. Litho.
- 1407.1** Exemplaar 1
- 1407.2** Exemplaar 2
- 1428.1-.2** Eilanden en vaarwaters beoosten Java  
1882-1893 2 bladen gedrukt  
Schaal 1:1.000.000.  
Samengesteld op het Hydrografisch Bureau, Batavia. Litho.  
Behoort bij verbaal van 10 okt. 1892 nr. 17 en 3 aug. 1893 nr. 19.
- 1428.1** Blad I
- 1428.2** Blad II
- 1457.1-.2** Plannen van ankerplaatsen Kleine Soenda- eilanden  
ca. 1893 2 bladen, gedrukt  
Samengesteld op het Hydrografisch Bureau te Batavia. Litho.  
Behoort bij verbaal van 18 sept 1893 nr. 13.
- 1457.1** Blad I
- 1457.2** Blad II
- 1754** Flores- zee. Vaarwaters nabij Tanah Djampea en bonerate  
1904 1 blad, gedrukt  
Schaal 1:100.000.  
Opgenomen in 1903 mey Hr. Ms. opnemingsvaartuig Bali. Uitgave van het ministerie van marine,  
Afdeling Hydrografie, Den Haag.
- 1797.1-.15** Vaarwaters en Ankerplaatsen nabij de Kleine- Soenda- eilanden  
1906-1938 15 bladen, gedrukt  
Schaal: diverse schalen

Uitgave van het ministerie van marine, Afdeling Hydrografie, Den Haag.

- 1797.1-3** Zuidkust Java en Straat Bali, Blad I  
Hydrografische kaart Oost-Indische Archipel no. 260.  
**1797.1** Blad I, februari 1906  
**1797.2** Blad I, april 1911  
**1797.3** Blad I, september 1925
- 1797.4-6** Noord- en Noordoostkust Bali, Blad II  
Hydrografische kaart Oost-Indische Archipel no. 261.  
**1797.4** Blad II, juli 1906  
**1797.5** Blad II, april 1911  
**1797.6** Blad II (herziene versie), maart 1938
- 1797.7-9** Zuidgedeelte Bali en Lombok, Blad III  
Hydrografische kaart Oost-Indische Archipel no. 262.  
**1797.7** Blad III, juni 1908  
**1797.8** Blad III (herziene versie), augustus 1921  
**1797.9** Blad III (herziene versie), december 1926
- 1797.10-11** Straat Alas, Blad IV  
Hydrografische kaart Oost-Indische Archipel no. 263.  
**1797.10** Blad IV, november 1907  
**1797.11** Blad IV (herziene versie), februari 1929
- 1797.12-13** Noordkust Soembawa, Blad V  
Hydrografische kaart Oost-Indische Archipel no. 264.  
**1797.12** Blad V, maart 1908  
**1797.13** Blad V, (herziene versie), januari 1929
- 1797.14** Zuidkust Soembawa Blad VI, mei 1908  
Hydrografische kaart Oost-Indische Archipel no. 265.
- 1797.15** Timor en nabijliggende eilanden, Blad VII, juli 1921  
Hydrografische kaart Oost-Indische Archipel no. 377.
- 1827.1-2** Kleine Soenda- eilanden. Westkust Lombok. Tanjoeng Tamberan tot Tg. Papak  
1907-1922 2 bladen, gedrukt  
Schaal 1:100.000. Met inzetten: Rede Ampenan (1:25.000); Kombal Baai (1:50.000); Laboean Tring-  
Baai (1:25.000)  
Uitgave van het ministerie van marine, Afdeling Hydrografie, Den Haag. Gedrukt te Amsterdam.  
Opgenomen in 1903 met Hr. Ms. opnemingsvaartuig Van Gogh.  
**1827.1** Exemplaar 1, 1907  
**1827.2** Exemplaar 2 (herziene versie), 1928
- 1840.1-2** Kleine Soenda- eilanden. Straat Alas  
1908-1928 2 bladen, gedrukt  
Schaal 1:200.000.  
Opgenomen in 1903-1906 met Hr. Ms. opnemingsvaartuig Van Gogh. Uitgave van het ministerie van  
marine, Afdeling Hydrografie, Den Haag.  
**1840.1** Exemplaar 1, 1908  
**1840.2** Exemplaar 2 (herziene versie), 1928
- 1843** Kleine Soenda- eilanden. Straat Bali  
1908 1 blad, gedrukt  
Schaal 1:200.000.  
Opgenomen in 1902-1907 met Hr. Ms. opnemingsvaartuig Van Gogh. Uitgave van ministerie van  
marine, Afdeling Hydrografie, Den Haag.
- 1844** Kleine Soenda- eilanden. Straat Lombok

- 1908 1 blad, gedrukt  
Schaal 1:200.000.  
Opgenomen in 1903-1907 met Hr. Ms. opnemingsvaartuig Van Gogh en Soembawa. Uitgave van het ministerie van marine, Afdeling Hydrografie, Den Haag.
- 1845** Kleine Soenda- eilanden, Soembawa. Middenblad 1908 1 blad, gedrukt  
Schaal 1:200.000.  
Opgenomen in 1904-1906 met Hr. Ms. opnemingsvaartuig Van Gogh. Uitgave van het ministerie van marine, Afdeling Hydrografie, Den Haag.
- 1846** Kleine Soenda- eilanden. Noordkust Soembawa. West- en Oostgedeelte Saleh-baai 1908 1 blad, gedrukt  
Schaal 1:50.000.  
Opgenomen in 1903-1904 met Hr. Ms. opnemingsvaartuig Van Gogh. Uitgave van het ministerie van marine, Afdeling Hydrografie, Den Haag.
- 1854.1-.2** Kleine Soenda- eilanden. Noordkust Soembawa. Middengedeelte Saleh-baai 1908-1928 2 bladen, gedrukt  
Schaal: diverse schalen  
Opgenomen in 1903-1904 met Hr. Ms. opnemingsvaartuig Van Gogh. Uitgave van het ministerie van marine, Afdeling Hydrografie, Den Haag. Gedrukt te Amsterdam.  
**1854.1** Exemplaar 1, 1908  
**1854.2** Exemplaar 2 (herziene versie), 1928
- 1859.1-.2** Kleine Soenda- eilanden. Vaarwaters en ankerplaatsen in Straat Sapeh 1908-1929 2 bladen, gedrukt  
Schaal: diverse schalen  
Opgenomen met Hr. Ms. opnemingsvaartuig Van Gogh in 1904. Uitgave van het ministerie van marine, Afdeling Hydrografie, Den Haag.  
**1859.1** Exemplaar 1, 1908  
**1859.2** Exemplaar 2 (herziene versie), 1929
- 1878** Kleine Soenda- eilanden. Straten tusschen Soembawa en Flores 1909 1 blad, gedrukt  
Schaal 1:200.000.  
Opgenomen in 1904-1908 met Hr. Ms. opnemingsvaartuigen Van Gogh. Uitgave van het ministerie van marine, Afdeling Hydrografie, Den Haag.
- 1879** Kleine Soenda- eilanden. Straten Linta en Molo. Noordblad 1909 1 blad, gedrukt  
Schaal 1:50.000.  
Opgenomen in 1905-1906 met Hr. Ms. opnemingsvaartuig Van Gogh. Uitgave van het ministerie van marine, Afdeling Hydrografie, Den Haag.
- 1880** Kleine Soenda- eilanden. Straten Linta en Molo. Zuidblad 1909 1 blad, gedrukt  
Schaal 1:50.000. Met inzet: Het nauw van Straat Molo (1:25.000)  
Opgenomen in 1905-1906 met Hr. Ms. opnemingsvaartuig Van Gogh. Uitgave van het ministerie van marine, Afdeling Hydrografie, Den Haag.
- 1883.1-.4** Kleine Soenda- eilanden en aangrenzende vaarwaters 1909-1913 5 bladen, gedrukt  
Schaal 1:500.000.  
Uitgave van het ministerie van marine, Afdeling Hydrografie, Den Haag. Opgenomen van 1908-1912.  
**1883.1** Blad I  
**1883.2** Blad II  
**1883.3** Blad III



- 1883.4** Blad IV  
**1883.5** Blad V
- 1929.1-.2** Vaarwaters en Ankerplaatsen op de Zuidkust van Flores  
1910-1929 2 bladen, gedrukt  
Schaal: diverse schalen  
Opgenomen met Hr. Ms. opnemingsvaartuig Soembawa in 1908. Uitgave van het ministerie van marine, Afdeling Hydrografie, Den Haag.  
**1929.1** Exemplaar 1, 1910  
**1929.2** Exemplaar 2 (herziene versie), 1928
- 1940** Kleine Soenda- eilanden. Flores. Middenblad  
1910 1 blad, gedrukt  
Schaal 1:200.000.  
Uitgave van het ministerie van marine, Afdeling Hydrografie, Den Haag. Opgenomen met Hr. Ms. opnemingsvaartuigen Van Gogh in 1906 en Van Doorn en Soembawa in 1908.
- 1941.1-.2** Vaarwaters en ankerplaatsen op de Noordkust van Flores  
1910 2 bladen, gedrukt  
Opgenomen met Hr. Ms. opnemingsvaartuigen Van Gogh in 1906 en Van Doorn in 1908. Uitgave van het ministerie van marine, Afdeling Hydrografie, Den Haag.  
**1941.1** Blad 1  
**1941.2** Blad 2
- 1975** Kleine Soenda- eilanden. Flores. Oostblad.  
1911 1 blad  
Schaal 1:200.000.  
Uitgave van het ministerie van marine, Afdeling Hydrografie, Den Haag. Opgenomen met Hr. Ms. opnemingsvaartuigen Soembawa in 1908 en Van Doorn in 1908-1909.
- 1976.1-.2** Kleine Soenda- eilanden. Straten tussen Flores en Lomblem  
1911-1928 2 bladen, gedrukt  
Schaal 1:100.000.  
Uitgave van het ministerie van marine, Afdeling Hydrografie, Den Haag. Opgenomen met Hr. Ms. opnemingsvaartuig Van Doorn in 1908-1909.  
**1976.1** Exemplaar 1, 1911  
**1976.2** Exemplaar 2 (herziene versie), 1928  
Schaal 1:100.000.
- 1977.1-.2** Kleine Soenda- eilanden. Vaarwaters en ankerplaatsen op de Oostkust van Flores en nabij de Solor- eilanden  
1911-1928 2 bladen, gedrukt  
Schaal: diverse schalen  
Opgenomen met Hr. Ms. opnemingsvaartuig Van Doorn in 1908-1909. Uitgave van het ministerie van marine, Afdeling Hydrografie, Den Haag.  
**1977.1** Exemplaar 1, mei 1911  
Hydrografische kaart Oost-Indische Archipel no. 302.  
**1977.2** Exemplaar 2 (herziene versie), december 1928  
Hydrografische kaart Oost-Indische Archipel no. 302.
- 1978** Kleine Soenda- eilanden. Sawoe- eilanden  
1911 1 blad, gedrukt  
Schaal 1:100.000.  
Uitgave van het ministerie van marine, Afdeling Hydrografie, Den Haag. Opgenomen met Hr. Ms. opnemingsvaartuig Van Doorn in 1910.
- 2003** Kleine Soenda- eilanden. Vaarwaters en ankerplaatsen nabij Soemba  
1911 1 blad, gedrukt

Opgenomen met Hr. Ms. opnemingsvaartuigen Soembawa en Van Doorn in 1906-1910. Uitgave van het ministerie van marine, Afdeling Hydrografie, Den Haag.

- 2004.1-2** Kleine Soenda- eilanden. Zuidoost- gedeelte van Soemba  
1911-1928 2 bladen, gedrukt  
Schaal 1:100.000.  
Uitgave van het ministerie van marine, Afdeling Hydrografie, Den Haag. Opgenomen met Hr. Ms. opnemingsvaartuig Van Doorn in 1909-1910.  
**2004.1** Exemplaar 1, 1911  
**2004.2** Exemplaar 2 (herziene versie), 1928
- 2015** Kleine Soenda- eilanden. Soemba  
1911 1 blad, gedrukt  
Schaal 1:250.000.  
Uitgave van het ministerie van marine, Afdeling Hydrografie, Den Haag. Opgenomen met Hr. Ms. opnemingsvaartuigen Soembawa in 1906-1908, en Van Doorn in 1909-1910.
- 2024** Vaarwaters en ankerplaatsen nabij de Kleine Soenda en Kei- eilanden  
1912 1 blad, gedrukt  
Hydrografische kaart Oost-Indische Archipel no. 197. Uitgave van het ministerie van marine, Afdeling Hydrografie, Den Haag.
- 2025** Kleine Soenda- eilanden. Westkust Timor. Tg. Mas tot Straat Roti  
1912 1 blad, gedrukt  
Schaal 1:100.000.  
Uitgave van het ministerie van marine, Afdeling Hydrografie, Den Haag. Opgenomen met Hr. Ms. opnemingsvaartuig Van Doorn in 1910.
- 2031.1-2** Kleine Soenda- eilanden. Roti  
1912-1928 2 bladen, gedrukt  
Schaal 1:100.000.  
Uitgave van het ministerie van marine, Afdeling Hydrografie, Den Haag. Opgenomen met Hr. Ms. opnemingsvaartuig Van Doorn in 1910.  
**2031.1** Exemplaar 1, 1912  
**2031.2** Exemplaar 2 (herziene versie), 1928
- 2034** Kleine Soenda- eilanden. Zuidwestgedeelte Timor en Roti  
1912 1 blad, gedrukt  
Schaal 1:200.000.  
Uitgave van het ministerie van marine, Afdeling Hydrografie, Den Haag. Opgenomen met Hr. Ms. opnemingsvaartuig van Doorn in 1910.
- 1883.6-9** Kleine Soenda- eilanden en aangrenzende vaarwaters. Blad 1, 3 en 5  
1921-1928 4 bladen, gedrukt  
Schaal 1:500.000.  
Herziene uitgave van het ministerie van marine, Afdeling Hydrografie, Den Haag. Samengesteld uit opnemingen tussen 1886 en 1927.  
Zie ook inv.nrs. 1883.1-.5.  
**1883.6** Blad I  
**1883.7** Blad II  
**1883.8** Blad III  
**1883.9** Blad IV
- 2300.1-2** Kleine Soenda- eilanden. Noordkust Timor en Wetar  
1924-1929 2 bladen, gedrukt  
Schaal 1:200.000.  
Uitgave van het ministerie van marine, Afdeling Hydrografie, Den Haag. Opgenomen met Hr. Ms. opnemingsvaartuig Sumbawa in 1921-1922 en Gouvernementeel opnemingsvaartuig Eridanus in 1923.

- 2300.1** Exemplaar 1, 1924  
**2300.2** Exemplaar 2 (herziene versie), 1929
- 2365** Kleine Soenda- eilanden. Alor- eilanden en N.W. kust Timor  
 1928 1 blad, gedrukt  
 Schaal 1:200.000.  
 Met inzetten: Westkust Alor Kebola- baai, Rede Kalabahi (1:50.000); Noordkust Pantar, Blang Merang baai (1:25.000); N.W. kust Timor, Rede Atapoepoe (1:20.000); N.W. kust Timor, Rede Wini (1:50.000); Noordkust Pantar, Rede Kabir (1:25.000).  
 Uitgave in 1924 van het ministerie van marine, Afdeling Hydrografie, Den Haag. Herzien uitgave. Opgenomen door de Hydrografische Dienst in 1908 en 1921.
- 2399.1-2** Kleine Soenda- eilanden. Zuidkust Timor  
 1929 2 bladen, gedrukt  
 Schaal 1:200.000. Met inzetten: diverse schalen.  
 Opgenomen door de Hydrografische Dienst in 1926-1927. Uitgave van het ministerie van defensie, Afdeling Hydrografie, Den Haag.
- 2399.1** Westblad  
 Met inzetten: Mota We Deliek (1:25.000); Rede Kalbano (1:50.000) Noilmina- baai (1:50.000)
- 2399.2** Oostblad  
 Met inzet: Rede Saenamo (Loré) (1:10.000).
- 2427.1-2** Kleine Soenda- eilanden en Flores Zee  
 1931 2 bladen, gedrukt  
 Schaal 1:1.000.000.  
 Opgenomen door de Hydrografische Dienst. Uitgegeven ministerie van defensie, Afdeling Hydrografie, Den Haag.
- 2427.1** Westblad  
 Ontbreekt
- 2427.2** Oostblad  
 Ontbreekt
- 2524.1-4** Lesser Sunda Islands  
 1942-1943 4 bladen, gedrukt  
 Schaal 1:100.000.  
 Samengesteld uit Nederlandse topografische en hydrografische kaarten. Eerste druk. Uitgave van de U.S. Army Map Service, Washington D.C.
- 2524.1** Blad 1: Kalabahi  
**2524.2** Blad 2: Taramana  
**2524.3** Blad 3: Kolana  
**2524.4** Blad 4: Island of Andonara

#### I.4.A.4 SUMATRA EN OMLIGGENDE EILANDEN

##### I.4.A.4.1 Thematische en topografische kaarten

- 27** 'Schets van een gedeelte van Lampong en Palembang, strekkende tot aanwijzing van den loop der rivieren Toelang Bawang, Kommering en Pladjoe.' Getekend door de ambtenaren Francis en Du Bois en de inlander L. Joesoep in 1818 en 1819. 1 blad
- 34** 'Kaart van den loop en de aangelegenheid der Palembangsche rivier, in connexie met Boemiagoeng en andere daar beneden langs den regter arm der rivier Toelang Bawang tot aan de zee gelegen plaatzen.' Samengesteld uit zeekaarten en opnemingen gedaan door M. Francis en de inlander L. Joesoep in 1818 en 1819, getekend door J.A. du Bois. Manuscript.

- 1819 1 blad
- 41** 'Kaart van een gedeelte van Sumatra's Oostkust, bevattende de omstreken en de herneming van het Rijk van Palembang door de Koninklijke Nederlandsche troepen in de maand Junij 1821.' Kopie door J. Vieget.  
ca. 1821 1 blad
- 529** 'Kaart van het Maninkabosche rijk, aantoonende het ontwerp van veldtogt tot het in vrede brengen van hetzelfde.' Getekend door luitenant-kolonel Raaf.  
ca. 1823 1 blad
- 530** 'Geteekende figurative schets van dat gedeelte der Padangsche Bovenlanden alwaar de militaire operatiën plaats hebben.' Ontworpen bij de directie der fortificatiën.  
1823 1 blad  
Behoort bij verbaal van 14 juni 1824 nr. 20.
- 28** 'Kaart van het Maninkabosche-Rijk, aantoonende het ontwerp van veldtogt tot het in vrede brengen van hetzelfde.' Ontworpen door Petermann.  
1825 1 blad
- 536** 'Kaart der Westkust van Sumatra tot opheldering van het rapport van den kolonel De Stuers.'  
1826 1 blad  
Zie Min. v. Koloniën, toegang 2.10.01, inv.nr. 4130: stukken betreffende de expeditie in 1821.
- 25** 'Kaart der binnenlanden van Padang, zijnde eene in vergroot bestek overgebragte kopie der kaart, onder den titel: "Route from Padang to Menangkabü.'  
begin 19e eeuw 1 blad  
Zie "Memoir of the life and public services of Sir Ths. Sta. Raffles".
- 26** 'Map of the island of Sumatra'. Met inzet: Singapore. Opgenomen in opdracht van Sir Thomas Stamford Raffles. Getekend door William Marsden. Uitgave van J. Gardner, Londen.  
1829 1 blad
- 33** 'Figuratieve schets van een gedeelte der Padangsche Binnenlanden.' Samengesteld en getekend door G.A. Baud.  
1831 1 blad
- 35** Kaart van Sumatra  
begin 19e eeuw 1 blad  
Kopie. Calque  
Zie ook inv.nrs. 447 en 448.
- 447-448** Kaart van Sumatra, aanwijzende de uitgestrektheid en grenzen van het Nederlandsch gebied aldaar vóór de onderwerping van Bonjol  
begin 19e eeuw 2 bladen, manuscript  
Zie ook inv.nrs. 35.  
**447** Eerste exemplaar  
**448** Tweede exemplaar
- 473** 'Schetskaart van het regentschap Raauw op de Noordwestkust van Sumatra.'  
Manuscript.  
begin 19e eeuw 1 blad

- 554** 'Kaart van de omstreken van Radja Gepeh in de Lampongs.' Getekend door Weideman. Kopie.  
ca. 1835 1 blad  
Exh. 3 maart 1835 nr. 42.
- 510** 'Schets der Tiedjor Loeras.' Samengesteld uit een schets van luitenant Helbach. Manuscript.  
1836 1 blad  
Zie geheim kabinetsverbaal van 11 maart 1837 nr. O1.
- 44** 'Orographische profielkaart van Sumatra.' Samengesteld door Dr. L. Horner en H.L. Osthoff. Getekend door A. van Pers van de Geografische Afdeling van het Statistiek Bureau der Algemene Secretarie. Uitgave Padang. Kopie.  
1838 1 blad
- 511** 'Figuratieve schets van de landen behorende tot Benkoelen en Palembang.'  
ca. 1838 1 blad  
Bijlage brief G.G. 10 maart 1838, behoort bij geheim kabinetsverbaal van 17 november 1838 nr. T8.
- 30A-B** Twee geteekende schetsen van een gedeelte der Inderagiri-rivier  
ca.1839 2 bladen, manuscript  
Behoort bij geheim kabinetsverbaal van 1 okt. 1839 nr. Z14.  
**30A** Blad 1  
**30B** Blad 2  
Niet raadpleegbaar
- 446.1-2** Kaart van 's Gouvernemens bezittingen ter westkust van Sumatra, zonder Benkoelen en de Lampongs  
ca. 1839 2 bladen, manuscript  
Getekend door Michiels. Met kopie.  
**446.1** Blad 1  
**446.2** Blad 2
- 513** 'Figuratieve kaart van een gedeelte der Nederlandsche bezittingen op het eiland Sumatra.' Samengesteld door kapitein W. Cyré. Getekend door sergeant M.H.C. Nimmerguth.  
begin 19e eeuw 1 blad
- 514** 'Schetsteekening van den weg van Matoea tot Boejol.' begin 19e eeuw  
1 blad
- 572** 'Kaart der Westkust van Sumatra met de onder dat Gouvernament sorteerende binnenlanden en met aanwijzing wat daarvan bepaald aan het Nederlandsch gezag is onderworpen.' Manuscript.  
begin 19e eeuw 1 blad
- 573** 'Etappenkaart van Sumatra's Westkust.' Manuscript.  
begin 19e eeuw 1 blad
- 6561** 'Etappenkaart van Sumatra's Westkust.'  
19e eeuw 1 blad  
Schaal ca. 1:80.000.
- 460** 'Kaart van een gedeelte van Sumatra en Malakka, zijnde een proefblad van het

eerste blad der algemeene kaart van Neerlandsch Oost-Indië.' Getekend door J.E. Baron von Derfelden van Hinderstein.  
1840 1 blad

**19A, 19.1-4**

Kaart van Palembang, de Lampongs en Benkoelen op Sumatra. Met beschrijving van de streek  
1841 5 bladen, manuscript

**19A** Eerste exemplaar

**19.1-19.4** Tweede exemplaar

Vermoedelijk een overtreksel van inv.nr. 19A. Het titelgedeelte (linksboven) en het gedeelte rechtsonder niet aangetroffen.

**19.1** Blad 1

**19.2** Blad 2

**19.3** Blad 3

**19.4** Blad 4

**641-641Z**

Kaarten, gezichten en teekeningen in manuscript der opname van Sumatra's Westkust  
1843-1855 59 bladen, manuscript

Schaal: diverse schalen

Opgenomen door de kapitein van de Generale Staf L.W. Beijerinck van 1843 tot 1847.

De inv.nrs. 641UU, 641XX en 641YY werden niet aangetroffen.

**641** Overzichts kaart der grenzen van Sumatras westkust. In opdracht van den Generaal Majoor Michiels. Met namen der gewesten, oppervlakte en bevolking, z.j.

Opgenomen door Beijerinck. Kopie door Cronenberg.

**641A** Kaart der Toedjoh Loera van Siliekie en Kota Lawas het land van Mahi en Kampor Nan Sambilan of Negen Kota. Met inzet van de brug over de Masang., z.j.

Opgenomen door Beijerinck, L.F. Donleben en C. Wilsen. Kopie door Cronenberg.

**641AA** Kaart der districten van Sibanang Banang, III Kota, Alahan Pandjang, Silago, Soengei Pagoe en XII Kota, 1852

Schaal 1:200.000

Opgenomen en getekend door Beijerinck en Wilsen in 1845. Kopie door Roessner in 1852.

**641B1-B4** Kaart der Danaoe-Districten Acht Kota en Tiega Loea met een gedeelte der valei van Loeboeboessong, z.j.

4 bladen

Opgenomen door Beijerinck, Wilsen en Donleben.

**641B1** Blad 1

**641B2** Blad 2

**641B3** Blad 3

**641B4** Blad 4

**641BB** Omtrek van Baros, z.j.

Schaal 1:100.000

Opgenomen door Steck. Kopie door Bertrand.

**641C-C1** Kaart van Agam, 1844

2 bladen

Schaal 1:50.000

Opgenomen door Beijerinck en O. van Kessel in 1844. Kopie door Grust.

**641C** Blad 1. Linkerdeel

**641C1** Blad 2. Rechterdeel

- 641D-D1** Kaart van Batiepoe en de tien Kota, z.j. 2 bladen  
 Schaal 1:50.000  
 Opgenomen door Beijerinck en Wilsen.  
**641D** Blad 1. Linkerdeel  
**641D1** Blad 2. Rechterdeel
- 641DD** Kaart van de XIII Kota, z.j.  
 Schaal 1:50.000  
 Opgenomen en getekend door Beijerinck, Ullman en Wilsen. Kopie door Strauss.
- 641E** Omtrek van Padang Met inzetten van gezichten op bergen, meren en een grot in de omgeving van Padang, ca. 1852  
 Schaal 1:15.000  
 Opgenomen door Beijerinck en Wilsen. Kopie door J. Schnell.  
 Zie inv.nr. 641K voor variant met andere opmaak.
- 641EE** Kaart van de Zuidelijke Afdeeling der Padangsche benedenlanden, 1852  
 Schaal 1:50.000  
 Opgenomen en getekend door Beijerinck en Von Ziwet in 1846. Kopie door Van Herzeele in 1852.
- 641FF** Kaart van de Limapoeloe. Met aanzicht van Maleise grafstenen en een scheprad voor de bevoeiing van rijstvelden, 1844  
 Schaal 1:50.000  
 Opgenomen en getekend door Beijerinck, Donleben en Wilsen. Kopie door Roessner. Topografisch Bureau te Batavia.
- 641G1-G2** Overzichts kaartje van het eiland Sumatra, z.j. 2 bladen  
**641G1** Blad 1. Noordelijk deel  
**641G2** Blad 2. Zuidelijk deel
- 641GG** Overzichtskaart der grenzen van Sumatra's westkust. Met namen, oppervlakte en bevolkingsaantallen per gewest, 1853  
 Schaal 1:175.000  
 Opgenomen in opdracht van gen.-maj. Michiels door Beijerinck en Wilsen. Kopie door A. Landresen en A. Mickler. Laatste kopie door J.F.A. van Vliedt (datum ontbreekt).
- 641H** Aanwijzingen voor de lithograaf van de benaming van de gebieden Tapanoelie, Padang en de Padangse bovenlanden, z.j.
- 641H1** Schetskaart van de Baniakeilanden, de Oostkust van Nias en de Batoe- of Steeneilanden., z.j.  
 Genummerd met A, B, C.
- 641H2** Schetskaart van onbekend gebied op Sumatra?, z.j.
- 641HH** Kaart van het district Rau, 1854  
 Schaal 1:50.000  
 Opgenomen en getekend door Beijerinck, Steck en Bollin.
- 641I** Kaart met o.a. het meer van Sinkarah (thans Danau Singkarak), den oostelijken top des Talang, den hoogsten top des Ophir en het meer van Manindjoe, z.j.  
 Schaal 1:10.000
- 641II** Kaart van Tanah Datar, 1854  
 Opgenomen en getekend door Beijerinck en Von Ziwet in 1844. Kopie door J. Ljung in 1854. Topografisch Bureau te Batavia.
- 641K** Omtrek van Padang. Met inzetten van gezichten op bergen, meren en een grot in de omgeving van Padang, ca. 1852  
 Schaal 1:15.000  
 Opgenomen door Beijerinck en Wilsen.  
 Zie inv.nr. 641E voor variant met andere opmaak.
- 641KK** Kaart van Troesan, 1854  
 Schaal 1:50.000

- Opgenomen en getekend door Beijerinck en Ullmann. Kopie door Van Herzeele .  
Topografisch Bureau te Batavia.
- 641L** Gezicht op den ingestorten krater van den berg Talang. Sumatra's westkust, 1844
- 641LL** Kaart van Priaman, z.j.  
Schaal 1:100.000.  
Opgenomen en getekend door Beijerinck, Donleben en Von Ziwet. Kopie door Van Herzeele.
- 641LL1** Kaart van de twaalf Kota Batang Kampar en drie Kota Gloeger, z.j.  
Schaal 1:50.000
- 641M** Opgenomen en getekend door Beijerinck, Ullmann en W.D. Wiemans.  
De grot van Boea, z.j.  
Getekend door luitenant H. von Ziwet.
- 641MM** Kaart van de districten Loeboesikaping en Loender, 1855  
Schaal 1:50.000  
Opgenomen en getekend door Beijerinck en Bollin. Kopie door Van Herzeele in 1855. Topografisch Bureau Batavia.
- 641MM1** Kaart van Soepaijong, 1854  
Schaal 1:50.000  
Opgenomen en getekend door Beijerinck en Mühlenfels. Kopie door Van Herzeele in 1854. Topografisch Bureau te Batavia.
- 641N** De uitgang der grot van Boea naar de west- of Soeroeassische zijde, 1844  
Getekend door luitenant H. von Ziwet.
- 641NN** Regentschap Indrapoera, 1854  
Schaal 1:100.000  
Opgenomen en getekend door Beijerinck en Schönberg-Müller in 1845. Kopie door Van Herzeele in 1854. Topografisch Bureau te Batavia.
- 641O** De waterval in de kloof, z.j.  
Getekend door luitenant H. von Ziwet.
- 641OO** Kaart van Pankalang, 1854  
Schaal 1:50.000  
Opgenomen en getekend door Beijerinck. Kopie door Van Herzeele in 1854. Topografisch Bureau te Batavia.
- 641P** Gezicht op de waterval bij de vijandelijke versterking Pasimpat. Doerian Tarong in de XIIe Kota ter Sumatra's westkust, z.j.
- 641PP** Kaart van de Landen onder Sidjoedjong, 1853  
Schaal 1:50.000  
Opgenomen en getekend door Beijerinck en Van Kessel. Kopie door Ljung in 1853.
- 641Q1-Q2** Tekeningen van Braminsche tempelruïne tusschen de rivieren Pany & Boeroeman op Sumatra's westkust, z.j. 2 bladen
- 641Q1** Eerste exemplaar
- 641Q2** Tweede exemplaar
- 641QQ** Kaart van Boea Lintou, 1854  
Schaal 1:50.000  
Opgenomen en getekend door Beijerinck en Schönberg-Müller in 1844. Kopie door Ljung in 1854.
- 641R** Tekening van paalwoningen en een waringiboom aan het meer van Sinkarah, z.j.  
Getekend door luitenant H. von Ziwet.
- 641RR** Kaart van het fort Van der Kapellen en omtrek, 1853  
Schaal 1:10.000  
Opgenomen en getekend door Beijerinck en Von Ziwet. Kopie door Roessner in 1854. Topografisch Bureau te Batavia.
- 641S** Omtrek van Tapanoelie. De baai en omgeving, 1852  
Schaal 1:100.000  
Opgenomen door F. Steck. Kopie door Roessner in 1852.
- 641SS** Klein-Mandheling, 1853



- Schaal 1:50.000  
Opgenomen door Beijerinck, Mühlensfels, Steck in 1844, hierna opgetekend door Cronenberg in 1847. Kopie door Ljung in 1853.
- 641T** Omtrek van Natal. Opgenomen door J.R.F. Bollin. Schaal 1:100.000. Topografisch Bureau te Batavia door Roessner. 1852, 1852  
Schaal 1:100.000  
Opgenomen door J.R.F. Bollin (datum onbekend), kopie door Roessner in 1852. Topografisch Bureau te Batavia.
- 641TT** Plan van den oostelijken top Talang. Sumatra's westkust, 1853  
Schaal 1:3.000  
Opgenomen door Beijerinck in 1844. Kopie door Ljung in 1854.
- 641U** Omtrek van Aijer Bangies, 1852  
Schaal 1:100.000  
Opgenomen door L. Ullmann (datum onbekend). Kopie door Roessner in 1852. Topografisch Bureau te Batavia.
- 641UU** Kaart van Tiga Loea en Loenang, 1853  
Schaal 1:100.000  
Ontbreekt  
Kopie door van Herzelee in 1854.
- 641V** Kaart van Groot Mandheling, 1851  
Schaal 1:100.000  
Opgenomen en getekend door Beijerinck en Donleben in 1844. Kopie door Roessner in 1851.
- 641W** Kaart van de districten Oeloe en Pakanten, 1852  
1:40.000  
Opgenomen door Beijerinck en Schönberg Müller in 1845. Kopie door Van Herzelee in 1852.
- 641WW** Kaart van Tiga Loea en Loenang, 1854  
Schaal 1:100.000  
Kopie door Van Herzelee in 1854.
- 641X** Kaart van de IX Kota's, z.j.  
Schaal 1:50.000  
Opgenomen door Beijerinck, Bollin en G. van Muhlenfels.
- 641XX** Kaart van het meer van Sinkara. Met verklaring van de woorden Kota, Kampong etc., z.j.  
Ontbreekt
- 641Y** Kaart der Twintig-Kota, 1852  
Schaal 1:50.000  
Opgenomen door Beijerinck, Steck en Wilsen. Schaal 1:50.000. Kopie door Roessner.
- 641YY** Kaart van Pantar en de Danaoe-bergen, z.j.  
Ontbreekt
- 641Z** Kaart van Halabang, z.j.  
Schaal 1:10.000  
Opgenomen en getekend door Beijerinck en Van Kessel. Kopie door Roessner.
- 573** 'Etappenkaart van Sumatra's westkust.' Met aantekening van de depots en communicatielijnen.  
ca. 1845 1 blad
- 679A-D** Kaart van het Gouvernement van Sumatra's Westkust  
ca. 1847-1852 4 bladen, gedrukt  
Schaal van 1:500.000.  
Opgenomen en samengesteld door L.W. Beijerinck van 1843 tot 1847. Getekend door Cronenberg. Uitgave van A.J. Bogaerts te Breda, 1852.
- 679A-B** Losbladig exemplaar  
**679A** Blad 1. Bovenste deel  
**679B** Blad 2. Onderste deel

- 679C-D** Gemonteerde exemplaren  
**679C** Exemplaar 1  
 Mogelijk manuscript, bevat potlood aantekeningen.  
**679D** Exemplaar 2  
 Definitieve versie/druk.

**707A-H** Kaart der Lampongsche Distrikten  
 1847-1854 8 bladen, manuscript

Schaal van 1:100.000.

Bladen vormen één geheel. Opgenomen en ontworpen door luitenant der infanterie F.G. Steck en de onderofficieren van het korps sappeurs Panthel en Roessner onder directie der genie. Calques op papier gezet.

Zie Gouvernementsbesluit van 13 november 1852 nr. 3.

- 707A** Blad 1  
**707B** Blad 2  
**707C** Blad 3  
**707D** Blad 4  
**707E** Blad 5  
**707F** Blad 6  
**707G** Blad 7  
**707H** Blad 8

**706** kaart van de residentie Palembang  
 1852 1 blad, manuscript

Schaal 1:250.000.

Opgenomen en samengesteld op last van Z.H. den hertog van Saxen Weimar Eisenbach. Obnder directie van den Luit. Kol. der Inf. C.A. de Brauw. Ontworpen door ze Luit. der Inf. L. Ullman, getekend door Struykens. Gekleurd.

**700A-D** Figuratieve kaart van het Zuid-Oostelijk gedeelte van Sumatra, bevattende Palembang, de Lampongs en Benkoelen  
 1856 4 bladen, manuscript

Kopie in manuscript naar een origineel dat in 1839 werd samengesteld door kapitein De Sturler.

Topografisch Bureau, Batavia.

Het originele manuscript-exemplaar uit 1839, dat voor zover bekend geen onderdeel uitmaakte van de collectie MIKO, werd in juli 2016 door het Amerikaanse antiquariaat Boston Rare Maps te koop aangeboden.

- 700A** Blad 1. Linksboven  
**700B** Blad 2. Rechtsboven  
**700C** Blad 3. Linksonder  
**700D** Blad 4. Rechtsonder

**718A, 718C** 'Kaart van het eiland Nias.' Uitgave Batavia. Litho. Opgenomen en getekend door H.C.B. von Rosenberg in 1854-1855.  
 1857 1 blad

Schaal 1:250.000.

- 718A** Exemplaar 1  
**718C** Exemplaar 2

**740** 'Militaire kaart der marga's Wai-Orang, Radja-Bassa, Dantaran en Negara-Ratoe in de Lampongsche Districten.' Samengesteld door luitenant der infanterie F. G. Steck in 1856. Kopie door H. von Rosenberg op het Topografisch Bureau der genie, Batavia. Calque.  
 1857 1 blad

Schaal 1:50.000.

**810-810.11** Kaart der Adsistent (assistent) -residentie Benkoelen

1859-1860 12 bladen, manuscript  
 Schaal 1:100.000.

Opgenomen door kapitein der infanterie F.G. Steck en de onderofficieren J.W.A. Roessner, A. Schleijsjer en F. Schliep. Samengesteld door F.G. Steck op het Topografisch Bureau en getekend door F. Grust en F. Schliep. Handgekleurd.

Zie Gouvernementsbesluit van 28 mei 1854 nr. 12.

**810** Bladwijzer  
 Ontbreekt

**810.1** Titelblad met legenda  
 Bevat typefout, terug te zien in titel kaartblad.

**810.2** Blad I

**810.3** Blad II

**810.4** Blad III

**810.5** Blad IV

**810.6** Blad V

**810.7** Blad VI

**810.8** Blad VII

**810.9** Blad VIII

**810.10** Blad IX

**810.11** Blad X

**6526.14** Afstandwijzer van Zuid-Sumatra. Bijlage XVI 1 blad, gedrukt  
 ca. 1860  
 Gemaakt ingevolge gouvernementsbesluit d.d. 7 augustus 1860 nr. 15 op het topografische bureau.  
 Stoomdruk van J. van Boekhoven, Utrecht.  
 Zie: Staatsblad 1863 nr. 1.

**6526.15** Afstandwijzer van Zuid-Sumatra. Bijlage XVII 1 blad, gedrukt  
 ca. 1860  
 Gemaakt ingevolge gouvernementsbesluit d.d. 7 augustus 1860 nr. 15 op het topografische bureau.  
 Stoomdruk van J. van Boekhoven, Utrecht.  
 Zie: Staatsblad 1866 nr. 126

**811A-D** Kaart der onafhankelijke distrikten gelegen tusschen Palembang en Benkoelen: Semindo Daret, Semindo Oeloe Loeas, Kesam Soeka Satoe en Doea Makauw-kauw en een gedeelte der Palembangsche Bovenlanden 4 bladen, manuscript  
 ca. 1861

Schaal 1:100.000. Met inzet: overzichtskaart der onafhankelijke distrikten etc. (1:1.000.000).

Opgenomen en getekend door adjudant-onderofficier Roessner op het Topografisch Bureau, Batavia. Kopie door sergeant der sappeurs F. Galli.

Zie Gouvernementsbesluit van 11 januari 1857 nr. 90.

**811A** Blad 1. Linksboven

**811B** Blad 2. Rechtsboven

**811C** Blad 3. Linksonder

**811D** Blad 4. Rechtsonder

**996** 'Manuscript-kaart van Sumatra met uitzondering van het Noord-westelijk gedeelte.' Getekend door de hoofd-ingenieur der telegrafie W.G. Bouse. 1 blad  
 ca. 1865

**998** 'Schetskaart van het stroomgebied der Paneij- en Bilahrivieren.' Topografisch Bureau, Batavia. Fotografische reproductie. 1 blad  
 1872  
 Schaal 1:500.000.  
 Behoort bij verbaal van 5 jan. 1873 nr. 29.

**999** 'Kaart van Sumatra.' Bewerkt naar de algemene kaart van Nederlands Oost-Indië

van G.F. Baron von Derfelden van Hinderstein onder toezicht van luitenant ter zee Jhr. G.A. Tindal. Uitgave van Gebrs. van Cleef, Den Haag.

1872

1 blad

Schaal 1:2.000.000.

Slordige kopie in litho van kaartblad 1 en een gedeelte van kaartblad 2 van de Algemeene Kaart van Nederlandsch-Indië (1842)

**5056.1-.7**

Benkoelen. Kaarten en profielen van kolenvelden aan de oppervlakte voorkomend in de afdeling Ommelanden in de residentie Benkoelen

ca. 1873

7 bladen, manuscript

Schaal: diverse schalen

Behoort bij verbaal van koloniën 15 augustus 1873 nr. 14.

**5056.1** Nr. I. Afdeling Ommelanden van Benkoelen

Schaal 1:150.000

**5056.2** Nr. II. Kolenveld van Boekit Soenoer

Schaal 1:20.000

**5056.3** Nr. III. Het Aan den dag komende der koollagen aan Ajer Kamoemoe en Ajer Kamoeming

Schaal 1:5000

**5056.4** Nr. IV. Het aan den dag komende der koollagen aan Ajer Pegambier Ketjil

Schaal 1:1000

**5056.5** Nr. V. Het aan den dag komende der koollagen aan Ajer Simpoer en ajer Mangoes

Schaal 1:5000

**5056.6** Nr. VI. Projecteekening eener Kolenmijn

Schaal 1:1000

**5056.7** Nr. VII. Benkoelen

Schaal 1:25.000

**5057.1-.3**

Atjeh. Kaarten Kloewang en van de wateren van Atjeh

ca. 1873

3 bladen

Behoort bij geheim verbaal van koloniën 15 november 1873 nr. Q 30.

**5057.1** Blad 1

**5057.2** Blad 2

**5057.3** Blad 3

**1010**

Kaartje van den oosthoek van het Rijk van Atjeh, voorstellende het tooneel der eerste expeditie

ca. 1873

1 blad, gedrukt

**1019.1-.2**

Kaarten van de kust van Atjeh van af Poeloe Toean tot Kaap Pedir

ca. 1873

2 bladen, gedrukt

Schaal 1:20.000.

Uitgave van de genie, Batavia. Litho.

**1019.1** Blad 1: Poela Toean tot Kota Babi

**1019.2** Blad 2: Poela Toean tot Kaap Pedir

**926A-C**

Kaart van de binnenlanden van Atjeh met aandacht voor Andjoeng, Aijer Laboo en Dalam (Sumatra's Oostkust)

ca. 1873

3 bladen, manuscript

Gekleurd

Met de hand getekend en ingekleurd. Maker onbekend. Bevat informatie over begaanbaarheid van terrein, bebouwing (versterkingen) en landbouw gewassen.

Behoort bij geheim verbaal 1873, geen datum.

**926A** Blad 1. Met daarop de Andjoeng-rivier, Aijer Laboo, Boeboen rivier, Gighen rivier en omliggende terrein

**926B** Blad 2. Met daarop Kwalah Lama, Pedir rivier, Kwalah Bungala en

- 926C** omliggende terrein  
Blad 3. Met daarop Tandjong schoontoh, Simpang oolim, Tumoon Tulang, Kwalla Paddy Boosoe en omliggende terrein
- 1067.1-2** Kaart van den Kraton te Atjeh en omstreken  
ca. 1873 2 bladen, manuscript  
Getekend door een "Chinees" en overgelegd (overgetrokken). Kaart behoort bij het rapport van den luitenant ter zee Bruyn van 6 juni 1873.  
Behoort bij geheim verbaal van 6 september 1873 nr. P5.  
**1067.1** Exemplaar 1  
Ongekleurd  
**1067.2** Exemplaar 2  
Gekleurd
- 1014** Kaart van het Oorlogstoneel bij Atjeh naar de laatste bescheiden. Met inzet: Schets van de Kraton  
ca. 1873 1 blad  
Schaal 1:20.000.
- 4018** Kaart van het Oorlogstoneel bij Atjeh naar de laatste bescheiden. Met inzet: Schets van de Kraton  
ca. 1873 1 blad  
Schaal 1:20.000  
Ontworpen door J.W. Struyck. Gravure en kleurendruk van J. Smulders & Co., Den Haag.  
Zie voor het oorlogstoneel bij Atjeh ook inv.nr. 1014.
- 1015** Kaart van het Oorlogstoneel bij Atjeh naar de laatste bescheiden. Met inzet: Schets van de Kraton  
ca. 1873 1 blad  
Schaal 1:20.000.  
Ontworpen door J.W. Struyck. Gravure en kleurendruk van J. Smulders & Co., Den Haag. Tweede herziene uitgave.  
Zie ook inv.nr. 1014, 4018.
- 1017.1** Kaart van het rijk Atjeh naar de laatste bescheiden  
ca. 1874 1 blad  
Schaal 1:1.000.000.  
Uitgave van J. Smulders & Co., Den Haag.  
Behoort bij verbaal van 17 januari 1874 lett. Z1.
- 1017.2** Kaart van de indeeling en samenstelling der 2e expeditie naar het Rijk van Atjeh  
ca. 1874 1 blad  
1:5.000  
Uitgave van R. van Hinloopen Labberton, Doesborgh.  
Samengesteld overzicht van militairen en overig personeel voor expeditie. Bevat een inzet met een schets van de Missigit en de Kraton.
- 1029.1-7** 'Kaart van het terrein des oorlogs in Groot-Atjeh.' Uitgave van het Topografisch Bureau, Batavia. Samengesteld uit de gegevens verkregen bij de tweede expeditie tegen dat rijk in 1873-1874.  
ca. 1874 7 bladen  
Schaal 1:20.000.  
Behoort bij verbaal van 3 december 1874 nr. 46.  
**1029.1** Blad 1.  
**1029.2** Blad 2.  
**1029.3** Blad 3.  
**1029.4** Blad 4.  
**1029.5** Blad 5.

- 1029.6** Blad 6.  
**1029.7** Blad 7.
- 1036.1-2** 'Kaart van het oorlogstooneel in Groot Atjeh.' Uitgave van Broese & Co., Breda. Ontworpen volgens de voorschriften van het Topografisch Bureau te Batavia naar de gegevens verkregen tijdens de tweede expeditie tegen dat rijk in 1873-1874. ca. 1874 2 bladen  
Schaal 1:15.000.  
**1036.1** Blad 1.  
**1036.2** Blad 2.
- 1044** 'Kaart van Groot-Atjeh.' Uitgave van het Topografisch Bureau, Batavia. ca. 1874-1876 1 blad  
Schaal 1:50.000.
- 1047** 'Kaart van het eiland Bengkalis.' Foto-autografische afdruk. ca. 1876 1 blad  
Schaal 1:200.000.  
Behoort bij verbaal van 31 maart 1876 nr. 11.
- 1048** 'Kaart van het rijk Deli ter Sumatra's Oostkust.' Fotografische afdruk. 1876 1 blad  
Schaal 1:100.000.
- 1053** 'Schetskaart van Groot Atjeh.' Kopie door het Topografisch Bureau te Batavia van de bijgewerkte schetskaart van Groot-Atjeh. 1876 1 blad  
Schaal van 1:50.000.  
Behoort bij verbaal van 19 april 1876 nr. 24.
- 1056** 'Kaart van Groot Atjeh.' Uitgave van de Topografische Inrichting, Den Haag. 1876 1 blad  
Schaal 1:50.000.  
Zie ook inv.nr. 1053.
- 1057** 'Kaart van een gedeelte van Midden Sumatra.' Uitgave van C.F. Stemler, Amsterdam. Gegraveerd door J.F. Postma in het Lithografisch Etablissement van L. van Lier & Co., Haarlem. ca. 1876 1 blad  
Schaal van 1:500.000.  
Behoort bij verbaal van 8 mei 1876 nr. 27.
- 1068.1-12** 'Kaart van het terrein des oorlogs in Groot-Atjeh.' Foto-autografie. 1876 12 bladen, gedrukt  
Schaal 1:20.000.  
Zie ook inv.nr. 1029.  
**1068.12** Blad A.I Titelblad  
**1068.11** Blad B.I  
**1068.10** Blad C.I  
**1068.7** Blad A.II  
**1068.8** Blad B.II  
**1068.9** Blad C.II  
**1068.6** Blad A.III  
**1068.5** Blad B.III  
**1068.4** Blad C.III  
**1068.3** Blad A.IV

- 1068.2** Blad B.IV  
**1068.1** Blad C.IV
- 1098** 'Figuratieve kaart van Deli, Langkat en Serdang, met aanteekening der uitgegeven (landbouw)kontrakten.' Samengesteld door F.G. Steck. Uitgave van de Gebrs. van Es, Amsterdam.  
1876 1 blad  
Schaal 1:200.000.
- 1163** 'Kaart van het terrein des oorlogs in Groot-Atjeh.'  
1876 1 blad  
Schaal 1:20.000.
- 1074** 'Schetskaart van het gebied der Sagi XXVI en XXII Moekims.' Samengesteld door Atjehse spionnen, met aantekeningen over de betrouwbaarheid.  
ca. 1877 1 blad  
Schaal 1:100.000.  
Behoort bij verbaal van 22 maart 1877 nr. 11.
- 1175** 'Schetskaart van het gebied der Sagi XXVI en XXII Moekims (Atjeh).''Gebied tussen de Valsche Pedropunt en Pidir.' Linnencalque.  
ca. 1877 1 blad  
Schaal 1:100.000.  
Behoort bij verbaal van 23 april 1877 nr. 70.
- 1076** 'Schetskaart van een aan de Noordkust van Sumatra gelegen deel van het voormalig rijk van Atjeh.' Opgenomen en samengesteld door de expeditionaire verkenningsbrigade en naar gegevens van Atjehse hoofden en spionnen.  
Manuscript.  
ca. 1877 1 blad  
Schaal 1:100.000.  
Behoort bij verbaal van 22 maart 1877 nr. 11 en 23 april 1877 nr. 70.
- 1079** 'Kaart van Groot-Atjeh, voor zoo verre het in October 1876 door de Nederlandsche troepen was bezet.' Uitgave van de Topografische Inrichting, Den Haag. Typo-autografie.  
ca. 1877 1 blad  
Schaal 1:40.000.  
Behoort bij verbaal van 16 mei 1877 nr. 34.
- 1085** 'Kaart van het Noordelijk gedeelte van Poeloe Bras.' Uitgave van het Topografisch Bureau van de Generale Staf. Foto-autografie.  
ca. 1877 1 blad  
Schaal 1:10.000. Met inzet: overzicht van Poeloe Bras (1.100.000).  
Behoort bij verbaal van 4 oktober 1877 nr. 3.
- 1104** 'Kaart van Moekim Lepong (Atjeh).' Opgenomen door het Topografisch Bureau van de Generale Staf, Batavia. Autografie.  
ca. 1879 1 blad  
Schaal 1:2.000.
- 1113** 'Postkaart van Sumatra.' Ontworpen door J. Berman. Uitgave van Tresling & Co., Amsterdam. Litho.  
1879 1 blad  
Schaal 1:3.000.000.
- 1525** Kust van Kroeng Raba tot Retiëng

- ca. 1879  
Schaal 1:20.000. 1 blad, gedrukt
- 1234A-G** 'Kaart van de afdeeling Deli der residentie Oostkust van Sumatra.' Foto-autografie.  
na 1879 7 bladen  
Schaal 1:100.000.  
**1234A** Blad 1  
**1234B** Blad 2  
**1234C** Blad 3  
**1234D** Blad 4  
**1234E** Blad 5  
**1234F** Blad 6  
**1234G** Blad 7
- 1110** 'Noordwestelijk gedeelte van de residentie Sumatra's Oostkust.' Uitgave van het  
Topografisch Bureau van de Generale Staf, Batavia. Fotografische reproductie. 1 blad  
1880  
Schaal 1:200.000.
- 1112** 'Verbeterde schetskaart van een gedeelte van het stroomgebied der Atjeh-rivier  
boven Indrapoeri.' Opgenomen door het Topografisch Bureau, Batavia. Autografie. 1 blad  
1880  
Schaal 1:20.000.  
Behoort bij verbaal van 27 augustus 1880 lett. A3 nr. 11, zie mailrapport nr. 545.
- 1532** Topografische en geologische beschrijving van een gedeelte van Sumatra's  
Westkust  
ca. 1875-1879 1 blad, gedrukt  
Schaal 1:20.000  
Uitgave van C.F. Stemler, Amsterdam. Litho. Gekleurd.  
Met diverse inzetten van toppen vulkanen Merapi, Singalang-Tandikat en Talang.
- 1533.1-.4** Topographische en geologische kaart van Zuid-Sumatra bevattende de residentiën  
Bengkoelen, Palembang en Lampongsche Districten 4 bladen  
1880  
Schaal 1:500.000.  
Getekend door R.D.M. Verbeek.  
Bijlage Jaarblad Mijnwezen Nederlandsch-Indië 1881, I.  
**1533.1** Blad I. Bengkoelen  
**1533.2** Blad II. Palembang  
**1533.3** Blad III. Manna (Titelblad en Bladwijzer)  
**1533.4** Blad IV. Telonq-Betoeng
- 1164** 'Kaart van Noord-Sumatra.' Uitgave van het Topografisch Bureau, Batavia. Litho. 1 blad  
1882  
Schaal 1:500.000.
- 1187.1-.2** Photo-authographische overzichtskaart van Groot-Atjeh 2 bladen, gedrukt  
1883  
Schaal 1:50.000. Met inzetten: Poeloe Bras (1:100.000), afstandswijzer tussen de verschillende  
posten in Groot Atjeh in kilometers.  
Behoort bij verbaal van 10 april 1884 nr. 28.  
**1187.1** Gekleurd exemplaar  
**1187.2** Ongekleurd exemplaar
- 1196-1196A** Kaart van de residentie Oostkust van Sumatra  
ca. 1880-1900 2 portefeuilles





- 1279.1-3** Kaart van het eiland Sumatra en den Riouw-Archipel  
1886 2 bladen, gedrukt; 1 katern  
Schaal 1:1.500.000.  
Gedrukt met manuscriptaantekeningen. Samengesteld door W.J. Havenga. Uitgave van G. Kolff & Co., Batavia.
- 1279.1** Noordelijk blad  
**1279.2** Zuidelijk blad  
**1279.3** Katern behorende bij kaartbladen  
Katern betreft een verhandeling van het Institut National de Géographie, Brussel over de kaart en Nederlandse expansiedrang.
- 1282.1-8** Kaart van de afdeeling Deli der Residentie Oostkust van Sumatra  
1887 8 bladen, gedrukt  
Schaal 1:100.000; Bladwijzer: Schaal: 1:1.000.000.  
Uitgave van het Topografisch Bureau, Batavia.
- 1282.1** Blad I  
**1282.2** Blad II  
**1282.3** Blad III  
**1282.4** Blad IV  
**1282.5** Blad V  
**1282.6** Blad VI  
Bladwijzer en legenda.  
**1282.7** Blad VII  
**1282.8** Blad VIII
- 1283** 'Kaart van het bezette gebied in Groot-Atjeh.' Opgenomen in 1885 door het Topografisch Bureau.  
1887 1 blad  
Schaal 1:20.000.  
Zie ook inv.nr. 1239.
- 1319** 'Schetskaart der afdeeling Westkust van Atjeh.' Getekend door K.F.H. van Langen.  
Uitgave van E.J. Brill, Leiden.  
ca. 1888 1 blad  
Schaal 1:250.000.  
Behoort bij Tijdschrift van het Nederlands Aardrijkskundig Genootschap, 1888, kaart nr. 2.
- 1346A-C** 'Gedeelte der residentie Oostkust van Sumatra met het aangrenzende gedeelte der Battaklanden.' Samengesteld door A. van Karacson.  
ca. 1889 3 bladen  
Schaal 1:100.000.  
Bijlage Indische depêche 18 juli 1889 nr. 1313/12.
- 1346A** Blad 1  
**1346B** Blad 2  
**1346C** Blad 3
- 1362** 'Kaart van het gebied, bezet in Groot-Atjeh.' Opgenomen in 1885 door het Topografisch Bureau, Batavia. Fotolitho. Herziene uitgave.  
1889 1 blad  
Schaal 1:20.000.  
Zie ook inv.nr. 1239.
- 1365** 'Kaart van de residentie Oostkust van Sumatra.' Uitgave van het Topografisch Bureau van de Generale Staf, Batavia. Herziene uitgave. Gekleurd. Opgenomen in 1877-1882.  
1889 37 bladen  
Schaal 1:200.000.

Zie ook inv.nr. 1196.

- 1366** 'Detailkaart van Sumatra, Gouvernement Sumatra's Westkust.' Uitgave van het Topografisch Bureau, Batavia. Fotolitho.  
1889-1899 1 portefeuille  
Schaal 1:20.000.  
Bevat 174 bladen. Let op: meerdere bladen onder één inv.nr. geplaatst.
- 1370** Kaart der kuststrook van K. Edi tot K. Pedawa Besar  
ca. 1889 1 blad, gedrukt  
Schaal 1:20.000.
- 1372.1-.66** Topografische kaart van Padangsche Beneden- en Bovenlanden en de residentie Tapanoelie (Sumatra's Westkust)  
1890-1909 66 bladen, gedrukt  
Schaal 1:80.000.  
Opgenomen in 1885-1906. Uitgave van het Topografisch Bureau te Batavia. Chromo-litho.
- 1372.1** Bladwijzer Padangsche Beneden- en Bovenlanden  
**1372.2** Bladwijzer residentie Tapanoelie  
**1372.3** Blad I  
**1372.4** Blad II  
**1372.5** Blad III  
**1372.6** Blad IV  
**1372.7** Blad V  
**1372.8** Blad VI  
**1372.9** Blad VII  
**1372.10** Blad VII  
Herdruk uit 1930.  
**1372.11** Blad VIII  
**1372.12** Blad IX  
**1372.13** Blad X  
**1372.14** Blad XI  
**1372.15** Blad XII  
**1372.16** Blad XIII  
**1372.17** Blad XIV  
**1372.18** Blad XV  
**1372.19** Blad XVI  
**1372.20** Blad XVII  
**1372.21** Blad XVIII  
Behoort bij verbaal (Ministerie van Koloniën) van 28 juli 1902 nr. 2.  
**1372.22** Blad XIX  
**1372.23** Blad XX  
**1372.24** Blad XXI  
**1372.25** Blad XXII  
**1372.26** Blad XXIII  
**1372.27** Blad XXIV  
Hoogtekaart behoort bij verbaal (Ministerie van Koloniën) van 9 oktober 1899 nr. 23.  
**1372.28** Blad XXV  
**1372.29** Blad XXVI, , manuscript  
**1372.30** Blad XXVI, , gedrukt  
**1372.31** Blad XXVII  
Behoort bij verbaal van 25 april 1905 nr. 35.  
**1372.32** Blad XXVIII  
**1372.33** Blad XXIX  
**1372.34** Blad XXX

- Behoort bij verbaal (Ministerie van Koloniën) van 1 augustus 1904 nr. 49.
- 1372.35** Blad XXXI
- 1372.36** Blad XXXII
- Behoort bij verbaal (Ministerie van Koloniën) van 25 februari 1905 nr. 70.
- 1372.37** Blad XXXIII
- 1372.38** Blad XXXIV
- 1372.39** Blad XXXV
- 1372.40** Blad XXXVI
- 1372.41** Blad XXXVII
- 1372.42** Blad XXXVIII
- 1372.43** Blad XXXIX
- 1372.44** Blad XL
- Behoort bij verbaal (Ministerie van Koloniën) van 6 april 1906 nr. 4.
- 1372.45** Blad XLI
- 1372.46** Blad XLII
- 1372.47** Blad XLIII
- 1372.48** Blad XLIV
- 1372.49** Blad XLV
- 1372.50** Blad XLVI
- 1372.51** Blad XLVII
- 1372.52** Blad XLVIII
- 1372.53** Blad XLIX
- 1372.54** Blad L
- 1372.55** Blad LI
- 1372.56** Blad LII
- 1372.57** Blad LIII
- 1372.58** Blad LIV
- 1372.59** Blad LV
- 1372.60** Blad LVI
- Behoort bij verbaal (Ministerie van Koloniën) van 14 mei 1909 nr. 1/2.
- 1372.61** Blad LVII
- 1372.62** Blad LVIII
- 1372.63** Blad LIX
- 1372.64** Blad LX
- 1372.65** Blad LXI
- 1372.66** Blad LXII

- 1412-1412A** Kaart der Bataklanden en van het eiland Nias  
1890 2 bladen, gedrukt  
Ontworpen door E.W. Hedemann en H.F. Voigt en samengesteld door kapitein van de Generale Staf F.J. Haver Droeze in 1886 en 1887 in opdracht van de gouverneur van Sumatra's westkust, R.C. Kroesen. Uitgave van het Topografisch Bureau, Batavia.
- 1412** Exemplaar 1
- 1412A** Exemplaar 2
- 1388** 'Kaart der Tabaks-ondernemingen in Langkat, Deli, Serdang, Bedagei, Padang, Batoe-Bahara, Asahan, Kwaloe, Bilah, Panai, Laboean-Batoe en Kota-Pinang (Oostkust van Sumatra).' Samengesteld uit gegevens van W.J.M. Michielsen, resident van de oostkust van Sumatra, bewerkt door P. de Vries & Zn., makelaars te Amsterdam. Uitgave van J.H. de Bussy, Amsterdam. Met beschrijving.  
1891 2 x 2 bladen  
Schaal 1:200.000.
- 1413.1-.2** Kaart der kuststrook van Edi Tjoet tot K. Pedawa Besar  
1891 2 bladen  
Schaal 1:20.000.

Uitgave van het Topografisch Bureau, Batavia. Fotolitho.

**1413.1** Blad 1. Linkerdeel  
**1413.2** Blad 2. Rechterdeel

- 1414** 'Kaart van het gebied, bezet in Groot-Atjeh.' Opgenomen in 1885, met verbeteringen in 1889. Herziene uitgave van het Topografisch Bureau, Batavia. Fotolitho.  
 1891 1 blad  
 Schaal 1:20.000.  
 Zie ook inv.nr. 1362.
- 1415.1-2** 'Schetskaart van een gedeelte van Midden-Sumatra.' Samengesteld door J.W. Yzerman, hoofdingenieur van de Staatsspoorwegen ter Sumatra's Westkust, en L.A. Bakhuis, luitenant bij de Topografische Dienst. Uitgave van het Topografisch Bureau, Batavia. Fotolitho.  
 1891 2 bladen, gedrukt  
 Schaal 1:320.000. Met overzichtskaart van Midden-Sumatra (1:6.000.000).  
**1415.1** Exemplaar 1  
**1415.2** Exemplaar 2
- 1449** 'Kaart der Tabakslanden in de Residentie van Sumatra's Oostkust.' Uitgave van J. Pik te Groningen. Litho.  
 ca. 1892 1 blad  
 Schaal 1:280.000.
- 1479** Topographische kaart van Sumatra, verkenningkaart  
 ca. 1893-1895 1 portefeuille  
 Schaal 1:160.000  
 Uitgave van het Topografisch Bureau, Batavia. Fotolitho. Let op: meerdere bladen onder één inv.nr. geplaatst.
- 1516** 'Kaart van het gebied bezet in Groot-Atjeh.' Getekend door luitenant-kolonel W.C. Nieuwenhuijzen. Manuscript.  
 1894 1 blad  
 Schaal 1:20.000.  
 Exh. 15 maart 1895 nr. 6. Zie ook inv.nr. 1362.
- 1479.1-10** Photo-lithographische kaart van de verkenningkaart van Sumatra, res. Bengkoelen  
 1894-1895 10 bladen, gedrukt  
 Schaal 1:160.000.  
 Uitgave van het Topografisch Bureau, Batavia. Blad 1-10. Verkend in 1891-1894.  
**1479.1** Blad 1.  
**1479.2** Blad 2.  
**1479.3** Blad 3.  
**1479.4** Blad 4.  
**1479.5** Blad 5.  
**1479.6** Blad 6.  
**1479.7** Blad 7.  
**1479.8** Blad 8.  
**1479.9** Blad 9.  
**1479.10** Blad 10.
- 1494-1494.13** Kaart van het gebied bezet in Groot-Atjeh  
 1894-1898 15 bladen, gedrukt  
 Schaal 1:20.000.  
 Uitgave van het Topografisch Bureau, Batavia. Fotolitho. Met correctie- en aanvullingsbladen

Behoort bij verbaal van 14 maart 1898 nr. 23. Zie ook inv.nr. 1362.

- 1494-1494.0** Gemonteerde exemplaren  
**1494** Eerste exemplaar (wandkaart)  
**1494.0** Tweede exemplaar
- 1494.1-4** Losbladig exemplaar  
 Betreft een losbladig exemplaar dat behoort bij inv.nrs. 1494 en 1494.0.  
**1494.1** Blad A.  
**1494.2** Blad B.  
**1494.3** Blad C.  
**1494.4** Blad D.
- 1495.5-.13** Correctie- en aanvullingsbladen  
**1494.5** Blad 1.  
**1494.6** Blad 2.  
**1494.7** Blad 3.  
**1494.8** Blad 4.  
**1494.9** Blad 5.  
**1494.10** Blad 6.  
**1494.11** Blad 7.  
**1494.12** Blad 8.  
**1494.13** Blad 9.
- 1497** Kaart van het gebied bezet in Groot-Atjeh  
 1895 1 blad, gedrukt  
 Schaal 1:40.000.  
 Bijgewerkt tot 1894. Fotolitho. Uitgave van het Topografisch Bureau, Batavia.
- 1517** Kaart van het gebied bezet in Groot-Atjeh  
 1895 1 blad  
 Schaal 1:20.000.  
 Getekend door luitenant-kolonel W.C. Nieuwenhuijzen. Manuscript.  
 Exh. 15 maart 1895 nr. 6, zie ook inv.nr. 1516.
- 1495** 'Kaart van het gebied bezet in Groot-Atjeh.' Samengesteld op het Topografisch Bureau te Batavia. Uitgave van J. Smulders & Co., Den Haag. Litho met kleurendruk.  
 1896 1 blad  
 Schaal 1:40.000.  
 Zie ook inv.nr. 1497.
- 1524.1-.44** Kaart van de residentie Oostkust van Sumatra  
 1895-1896 42 bladen, gedrukt  
 Schaal: diverse schalen  
 Samengesteld naar gegevens van een vluchtige opname tussen 1877-1882. Herzien en verbeterd in 1896. Uitgave van het Topografisch Bureau, Batavia. Fotolitho.  
 Zie ook inv.nr. 1365.
- 1524.1-1524.44**  
 Titelblad, overzichtskaart met bladwijzer en overige bijlagen  
**1524.44** Titelblad bij de Kaart van de residentie Oostkust van Sumatra  
**1524.43** Overzichtskaart en Bladwijzer van de residentie Oostkust van Suamatra  
 Schaal 1:2.000.000  
 Bevat bladwijzer met de gehanteerde bladnummering voor de deelbladen.

- 1524.42** Legenda voor de kaart der residentie Oostkust van Sumatra
- 1524.39** Staten van Landbouw-ondernemingen (deel I)
- 1524.41** Staten van Landbouw-ondernemingen (deel II)
- 1524.1** Plattegrond (kaartje) van Hoofdplaats-Medan, 1895  
Schaal 1:10.000

**1524.10-1524.9**

Deelbladen van de Kaart van de residentie Oostkust van Sumatra

Schaal 1:200.000

Zie inv.nr. 1524.43 voor de bladwijzer.

- 1524.40** Blad A. I
- 1524.38** Blad B. I
- 1524.37** Blad B. II
- 1524.36** Blad C. II
- 1524.35** Blad D. II
- 1524.34** Blad B. III
- 1524.31** Blad E. III
- 1524.32** Blad D. III
- 1524.33** Blad C. III
- 1524.30** Blad C. IV
- 1524.29** Blad D. IV
- 1524.28** Blad E. IV
- 1524.27** Blad F. IV
- 1524.26** Blad G. IV
- 1524.24** Blad D. V
- 1524.23** Blad E. V
- 1524.22** Blad F. V.
- 1524.21** Blad G. V
- 1524.20** Blad H. V
- 1524.19** Blad F. VI
- 1524.18** Blad G. VI
- 1524.17** Blad H. VI
- 1524.16** Blad I. VI
- 1524.15** Blad K. VI
- 1524.14** Blad E. VII
- 1524.12** Blad F. VII
- 1524.11** Blad G. VII
- 1524.10** Blad H. VII
- 1524.9** Blad I. VII
- 1524.8** Blad K. VII
- 1524.7** Blad E. VIII
- 1524.6** Blad F. VIII
- 1524.5** Blad G. VIII
- 1524.4** Blad H. VIII
- 1524.3** Blad I. VIII
- 1524.2** Blad K. VIII

**1534**

'Kaart der federatiën van Pedir en Gigiëng.' Samengesteld in 1880 naar gegevens van inlandse hoofden door de controleur L.C.A.F. Lange. Uitgave van de Gebroeders van Cleef, Den Haag.

ca. 1897

Schaal 1:100.000.

Ook opgenomen in Indisch Militair Tijdschrift van 1897.

1 blad

- 1536** 'Kaart van Groot-Atjeh met Lepong, Lohong en Daja benevens Pedir en Gighen.' Met een alfabetische naamlijst. Samengesteld door de militaire correspondent van het Dagblad De Nederlander op Atjeh.  
ca. 1897 1 blad  
Schaal 1:200.000.
- 1537.1-2** Kaart van het gebied bezet in Groot-Atjeh met de nederzettingen Lepoeng en Lehoeng (Lepong en Lehong). Met aanvullingsblad.  
1897 2 bladen, gedrukt  
Schaal 1:40.000 en 1:300.000  
Samengesteld door L.W.J.K. Thomson, luitenant der infanterie. Uitgave van J. Smulders & Co., Den Haag.
- 1537.1** Exemplaar 1  
**1537.2** Exemplaar 2 (aanvullingsblad)
- 1547, 6530** 'Overzichtskaart van Groot-Atjeh en aangrenzende kuststaten.' Samengesteld op het Topografisch Bureau te Batavia. Fotolitho met kleurendruk.  
1898 2 bladen  
Schaal 1:200.000.
- 1547** Blad 1  
**6530** Blad 2
- 1561-1561XLIX**  
Voorloopige en figuratieve schetskaarten betreffende Atjeh en Onderhoorigheden  
ca. 1898-1905 88 bladen, manuscript  
Schaal: diverse schalen  
Uitgave van het Topografisch Bureau, Batavia.
- 1561** Lijst van bij elkaar bewaarde kaarten betreffende Atjeh  
Opgesteld bij voormalig Ministerie van Koloniën.
- 1561I** Figuratieve schetskaart van de Pederstreek, april 1898  
Schaal: 1:50.000  
Behoort bij verbaal van 20 jun 1898 no 43.
- 1561II** Figuratieve schetskaart Pesangan en aangrenzende staatjes, september 1898  
Schaal: 1:100.000  
Behoort bij verbaal van 14 nov 1898 no 31.
- 1561III** Figuratieve schetskaart van Meurendoe en de II Moekims Toenong en Samalanga, februari 1899  
Schaal: 1:50.000
- 1561IV** Figuratieve schetskaart van de landschappen Meulaboh, Boeboen, Waila en Tenom  
Schaal: 1:100.000
- 1561V** Figuratieve schetskaart van Atjeh's Westkust van Bata Awik tot Tenom  
Schaal: 1:100.000
- 1561VI.1-.6** Kaart van de terreinen Pesangan, Lho Seumawé, Gendong en Keureutoë 6 bladen  
Schaal: 1:20.000
- 1561VI.1** Blad I  
**1561VI.2** Blad II  
**1561VI.3** Blad III  
Niet raadpleegbaar  
**1561VI.4** Blad IV  
**1561VI.5** Blad V



- 1561VII** **1561VI.6** Blad VI  
Figuratieve schetskaart Gendong en Keureutoë  
Schaal: 1:50.000  
Behoort bij verbaal van 8 jun 1899 no 4.
- 1561VIII** Figuratieve schetskaart Samalanga en Meurendoe  
Schaal: 1:50.000
- 1561IX** Figuratieve schetskaart van Atjeh's Westkust van Koeala Lam Besoit/m Tennom  
Schaal: 1:100.000
- 1561X** Schetskaart van Seulimeum en omliggende terreinen, 1898  
Schaal: 1:40.000
- 1561XI.1-.2** Kaart kuststrook van Lageum tot Meulaboh 2 bladen  
Schaal: 1:100.000
- 1561XI.1** Blad I  
**1561XI.2** Blad II
- 1561XII** Voorloopige kaart van Daja en omstreken, 1899  
Schaal: 1:20.000
- 1561XIII** Kaar Kuststrook Lageum tot Seunagan, Atjeh's Westkust  
Schaal: 1:100.000  
Bevat 4 deelbladen die op linnen zijn gemonteerd.
- 1561XIV** Voorlopige schetskaart van Lho Seumawé, Idi en Bajan, 1900  
Schaal: 1:200.000
- 1561XV-XV.5** Kaart van Moekim VII - Pidië - Tangsé, 1900 6 bladen
- 1561XV** Bladwijzer  
**1561XV.1** Blad I  
**1561XV.2** Blad K  
**1561XV.3** Blad M  
**1561XV.4** Blad N  
**1561XV.5** Blad m
- 1561XVI.1-.8** Kaart Tapa Toean 8 bladen  
Schaal: 1:40.000  
Behoort bij verbaal van 10 nov 1902 no 51.
- 1561XVI.1** Blad I  
**1561XVI.2** Blad II  
**1561XVI.3** Blad III  
**1561XVI.4** Blad IV  
**1561XVI.5** Blad V  
**1561XVI.6** Blad VI  
**1561XVI.7** Blad VII  
**1561XVI.8** Blad VIII
- 1561XVII.1-.9** Kaart van Lho Seumawé - Gendong en Keureutoë 9 bladen
- 1561XVII.1** Blad I  
**1561XVII.2** Blad II  
**1561XVII.3** Blad III  
**1561XVII.4** Blad IV  
**1561XVII.5** Blad V

- 1561XVII.6** Blad VI  
**1561XVII.7** Blad VII  
**1561XVII.8** Blad VIII  
**1561XVII.9** Blad IX  
**1561XVIII** Kaart van de Valei van Groot-Atjeh Seulemeum en Reuing en Reuing, Veelhoek XII  
 Schaal: 1:40.000  
**1561XIX** Kaart van Oost-Pidië. Blad N  
 Schaal: 1:40.000  
 Behoort bij verbaal van 17 feb 1902 no 48.  
**1561XX** Kaart van Samalanga  
 Schaal: 1:40.000  
**1561XXI** Schetskaart kuststrook van Kr. Seunagan tot Kr. Seumanjam, onderafdeling Meulaboh  
**1561XXII** Kaart Moekim VII-Pidië, Veelhoek XIII  
 Schaal: 1:40.000  
**1561XXIII** Kaart van Boven-Pensangan-Samang  
 Schaal: 1:40.000  
**1561XXIV** Kaart Boven-Pendada  
 Schaal: 1:40.000  
**1561XXV** Kaart Pensangan  
 Schaal: 1:40.000  
**1561XXVI** Kaart Pendada  
 Schaal: 1:40.000  
 Behoort bij verbaal van 11 apr 1902 no 19.  
**1561XXVII.1-3** Kaart van excursie tegen Samalanga en Pensangan 3 bladen  
 Schaal: 1:40.000  
 Behoort bij verbaal van 16 jul 1901 no 5.  
**1561XXVII.1** Blad I  
**1561XXVII.2** Blad II  
**1561XXVII.3** Blad III  
**1561XXVIII.1-8** Kaart van Meulaboh 8 bladen  
 Schaal: 1:40.000  
**1561XXVIII.1** Blad I  
**1561XXVIII.2** Blad II  
**1561XXVIII.3** Blad III  
**1561XXVIII.4** Blad IV  
**1561XXVIII.5** Blad V  
**1561XXVIII.6** Blad VI  
**1561XXVIII.7** Blad VII  
**1561XXVIII.8** Blad VIII

**1561XXIX.1-2**

Figuratieve schets van de rijken Sempang-Olim, Djoelok Tjoet, Djoelok Ragoet, Bagoh, Edi Tjoet, Edi, Padawa, Perlak, Langsar en Modjopahit

2 bladen

Schaal: 1:100.000

**1561XXIX.1** Blad 1**1561XXIX.2** Blad 2**1561XXX** Kaart van Atjeh, Veelhoek IB

Schaal: 1:40.000

**1561XXXI** Kaart van Djamboe Ajé

Schaal: 1:40.000

**1561XXXII** Kaart van Boengkaïh

Schaal: 1:40.000

**1561XXXIII** Kaart van Lho Seumawé

Schaal: 1:40.000

**1561XXXIV** Kaart van Keureutoë

Schaal: 1:40.000

**1561XXXV** Kaart van Boven Tjoenda

Schaal: 1:40.000

**1561XXXVI** Kaart van Rampaih

Schaal: 1:40.000

**1561XXXVII** Kaart van Pasé

Schaal: 1:40.000

**1561XXXVIII** Kaart van Atjeh, Veelhoek IX

Schaal: 1:40.000

**1561XXXIX** Kaart van Atjeh, Blad GII**1561XL** Terrein tussen Tjot Mantjong, Lambaden, Kwraeeng Raja en O. Batee

Schaal: 1:40.000

Behoort bij verbaal van 4 jan 1905 no 13.

**1561XLI.1-4**

Kaart van Bajeuën

4 bladen

Schaal: 1:40.000

**1561XLI.1** Blad I**1561XLI.2** Blad II**1561XLI.3** Blad III**1561XLI.4** Blad IV**1561XLII** Atjeh en onderhoorigheden, Veelhoek VIII, 2 bladen

Schaal: 1:40.000

**1561XLIII** Kaart van het terrein tusschen Lam Reh, Lam Teuba en Leunga

Schaal: 1:40.000

**1561XLIV** Kaart van het terrein ten noordwesten van Seulimeum tussen Lam Kabeue Tjot Ba Lom

Schaal: 1:40.000

**1561XLV** Kaart van het terrein ten zuiden van Leungaheu Biheue

Schaal: 1:40.000

**1561XLVI-XLVII**

Kaart van Laut Tamar, 1905

2 bladen

Schaal: 1:40.000

**1561XLVI** Kaart van Laut Tamar (West)**1561XLVII** Kaart van Laut Tamar (Oost)**1561XLVIII** Kaart van Gajo Loeos

**1561XLIX**      Schaal: 1:40.000  
 Kaart van Alaslanden  
 Schaal: 1:40.000

- 1568.1-.6**      Kaart van het gebied bezet in Groot-Atjeh  
 1898      6 bladen, gedrukt  
 Schaal 1:40.000.  
 Samengesteld op het Topografisch Bureau, Batavia. Fotolitho. Gekleurd.  
 Zie ook inv.nr. 1495.
- 1568.1**      Blad A. Koeta Radja  
**1568.2**      Blad B. Tjot Mantjang  
**1568.3**      Blad C. Leupoeëng  
**1568.4**      Blad D. Indrapoeri  
**1568.5**      Blad E. Lhong  
**1568.6**      Blad F. Titelblad  
 Met legenda en bladwijzer.
- 6554.1-.2**      Figuratieve schetskaarten van de Pedirstreek. N.O. Sumatra  
 1898      2 bladen, gedrukt  
 Schaal 1:50.000.  
 Met indeling van de moekims. Naar gegevens van inlanders (oorspronkelijke bevolking) getekend  
 door Ch.L.J. Palmer van den Broek. Uitgave van het Topografisch Bureau.
- 6554.1**      Blad 1. Linkerdeel  
**6554.2**      Blad 2. Rechterdeel
- 1586**      'Schetskaart van het Toba-meer en aangrenzende landstreken.' Samengesteld op  
 het Topografisch Bureau, Batavia. Fotolitho.  
 1898      1 blad  
 Schaal 1:250.000.
- 1599**      'Schetskaart Kampar-rivier tusschen Poelau Gadang (Gouvernementsgebied) en  
 Paratak Boeloe (gebied van Palalawan of Siak).' Getekend naar gegevens van Hadji  
 Chatib van Kotta Baharoe.  
 1899      2 bladen  
 Schaal 1:80.000.
- 1614.1-.2**      Bladwijzer voor de topographische kaart van de Padangsche Beneden- en  
 Bovenlanden  
 1899-1905      2 bladen, gedrukt  
 Schaal 1:600.000.  
 Uitgave van het Topografisch Bureau, Batavia. Fotolitho.
- 1614.1**      Exemplaar 1, 1899  
**1614.2**      Exemplaar 2, 1905
- 1616**      'Kaart van de terreinen, opgemeten tijdens de militaire expeditie naar de V Koto's in  
 1899.' Uitgave van het Topografisch Bureau, Batavia.  
 1900      1 blad  
 Schaal 1:80.000.
- 1632.1-.2**      Overzichtskaat van Groot-Atjeh en Pidië  
 1900      2 bladen, gedrukt  
 Schaal 1:200.000.  
 Uitgave van het Topografisch Bureau, Batavia. Fotolitho.  
 Behoort bij verbaal van 23 nov. 1900 nr. 13.
- 1632.1**      Exemplaar 1  
 Kaart is op linnen gezet.  
**1632.2**      Exemplaar 2

- 1685** Kaart van Java. Residentie Batavia, herziene druk  
ca. 1900-1910 1 portefeuille  
Schaal 1:20.000.  
Uitgave van het Topografisch Bureau, Batavia. Fotolitho. Let op: meerdere bladen onder één inv.nr. geplaatst.
- 6505** Overzichtskaart van het Cultuurgebied Oostkust van Sumatra en Oostelijk Atjeh  
begin 20e eeuw 1 blad, gedrukt  
Schaal 1:200.000.  
Uitgave van de firma Henri Deutz in Amsterdam in samenwerking met W.A. Janssen, Medan. Op linnen gezet.  
Zie ook inv.nrs. 6141 en 6564.
- 6141, 6564-6565** Kaart van het cultuurgebied Oostkust Sumatra en Oostelijk Atjeh in vier bladen  
begin 20e eeuw 2 bladen, gedrukt  
Schaal 1:100.000.  
Uitgave van de firma Henri Deutz te Amsterdam in samenwerking met W.A. Janssen, Medan. Op linnen gezet. Incompleet exemplaar, slechts twee bladen aanwezig.  
Zie ook inv.nrs. 6505.
- 6141** Blad 1. Langkat en Deli
- 6564** Blad 2. Padang-Bedagai-Batoe-Bara.
- 6565** 'Kaart van het cultuurgebied Oostkust van Sumatra en Oostelijk Atjeh, Afdeeling Serdang.', begin 20e eeuw, 1 blad  
Schaal 1:50.000.
- 1663** 'Telegraafkaarten van Sumatra en van Lombok.' Schalen 1:4.000.000 en 1:1.000.000. Samengesteld in opdracht van de PTT in Nederlands-Indië. Herziene uitgave van het Topografisch Bureau, Batavia.  
1901 1 blad
- 1666.1-.2** Overzichtskaart van Atjeh en Onderhoorigheden  
1901 2 bladen, gedrukt  
Schaal 1:500.000.  
Uitgave van het Topografisch Bureau, Batavia. Fotolitho.
- 1666.1** Exemplaar 1
- 1666.2** Exemplaar 2
- 1667.1-.2** Schetskaart van Djambi  
ca. 1901 2 bladen, gedrukt  
Schaal 1:500.000.  
Uitgave van het Topografisch Bureau, Batavia. Fotolitho.
- 1667.1** Exemplaar 1
- 1667.2** Exemplaar 2
- 1681** Kaart van het noordelijke deel der Residentie Oostkust van Sumatra  
1901 9 bladen, gedrukt  
Schaal 1:100.000.  
Bladen genummerd met romeinse I-IX. Herziene uitgave. Uitgave van het Topografisch Bureau in 1887.  
Behoort bij verbaal van 18 februari 1902 nr. 53.
- 1704.1** 'Schetskaart van Zuid-Djambi.' Herziene uitgave.  
1902 1 blad  
Schaal 1:200.000.
- 1700** 'Midden-Nias.' Naar gegevens uit patrouille-rapporten.

ca. 1903 1 blad  
 Schaal 1:100.000.  
 Behoort bij verbaal van 16 feb. 1903 nr. 20.

**1709-1709.16**

Overzichtskaart van Atjeh en Onderhoorigheden 17 bladen, gedrukt  
 1903

Schaal 1:200.000. Bladwijzer 1:2.000.000.  
 Uitgave van het Topografisch Bureau, Batavia.

- 1709** Bladwijzer
- 1709.1** Blad I. Atjeh
- 1709.2** Blad II. Atjeh
- 1709.3** Blad III. Atjeh
- 1709.4** Blad IV. Atjeh
- 1709.5** Blad V. Atjeh
- 1709.6** Blad VI. Atjeh
- 1709.7** Blad VII. Atjeh
- 1709.8** Blad VIII. Atjeh
- 1709.9** Blad IX. Atjeh
- 1709.10** Blad X. Atjeh
- 1709.11** Blad XI. Atjeh
- 1709.12** Blad XII. Atjeh
- 1709.13** Blad XIII. Atjeh (Administratieve indeling)
- 1709.14** Blad XIV. Atjeh
- 1709.15** Blad XV. Atjeh
- 1709.16** Blad XVI. Atjeh

**1711.1-.2**

Schetskaart van het Pad Tapan - Bt. Sikoengkoeng 2 bladen, manuscript  
 ca. 1903

Schaal 1:20.000.

Opgenomen door de militaire opzichter De Windt.

Behoort bij het werk "Eenige aanteekeningen betreffende de landschappen Korintji, Serampas en Soengei Tenang", nr. 7900 der Catalogus Bibliotheek Koloniën.

- 1711.1** Blad 1
- 1711.2** Blad 2

**1712.1-.3**

Schetskaart van Korintji en aangrenzende landschappen 3 bladen, gedrukt  
 ca. 1903

Schaal 1:200.000.

Behoort bij het werk "Eenige aanteekeningen betreffende de landschappen Korintji, Serampas en Soengei Tenang", nr. 7900 der Catalogus Bibliotheek Koloniën.

- 1712.1** Blad I. Linkerdeel
- 1712.2** Blad II. Middendeel
- 1712.3** Blad III. Rechterdeel

**1738, 5073**

Schetskaart van Kotâ Basar en omliggende landschappen 2 bladen  
 1903

Schaal 1:200.000.

Uitgave van het Topografisch Bureau, Batavia.

Behoort bij geheim verbaal koloniën van 22 maart 1904 nr. H7.

- 1738** Blad 1
- 5073** Blad 2

**1741**

Schetskaart der boven-Tebo en beneden-Boengo 1 blad, gedrukt  
 1903

Schaal 1:100.000.

Ondertekend door luitenant Van Hoogenhuijze. Uitgave van Pelajang.

- 1753.1-.11** Schetskaart van Zuid-Sumatra (met o.a. Bengkoelen, Padang enz.)  
ca. 1904-1910 11 bladen, gedrukt  
Schaal 1:200.000  
Uitgave van Topografische inrichting/bureau te Batavia.  
Incompleet exemplaar. Sommige bladen bevatten een kleine bladwijzer.
- 1753.1-.4** Eerste serie, 1904  
Incompleet: blad III ontbreekt.  
**1753.1** Blad I  
**1753.2** Blad II  
**1753.3** Blad IV  
**1753.4** Blad V
- 1753.5-.11** Tweede serie, 1910  
**1753.5** Blad VI  
**1753.6** Blad VII  
**1753.7** Blad VIII  
**1753.8** Blad IX  
**1753.9** Blad X  
**1753.10** Blad XI  
**1753.11** Blad XII
- 1758** Schetskaart van het eiland Nias  
ca. 1905 1 blad, gedrukt  
Schaal 1:200.000.  
Uitgave van het Topografisch Bureau, Batavia.  
Behoort bij verbaal van 4 jan. 1905 nr. 13.
- 1767** Schetskaart der landschappen Poelau Poendjoeng, Sigoentoer en Padang Lawas  
(Batang Hari Districten)  
ca. 1905 1 blad, gedrukt  
Schaal 1:100.000.  
Verkend in 1904.
- 1783** Schetskaart van een deel der Bataklanden  
1905 1 blad, gedrukt  
Schaal 1:250.000.  
Uitgave van het Topografisch Bureau, Batavia.
- 1790** Overzichtskaart van de Route der Colonne  
ca. 1905 1 blad, gedrukt  
Schaal 1:900.000.  
Uitgave van firma Robijns & Co., Nijmegen.  
Behoort bij het werk van J.C.J. Kempees: "De tocht van Overste van Daalen door de Gajo-, Alas- en Bataklanden". nr. 8346 der Catalogus Bibliotheek Koloniën.
- 1809** Schetskaart van de Residentie Djambi  
1906 1 blad, gedrukt  
Schaal 1:500.000. Met inzet: telegraaf- en telefoonverbindingen (1:3.000.000).  
Uitgave van de Topografische Inrichting, Batavia.
- 1818** Schetskaart van het stroomgebied der Indragiri-rivier en aangrenzende landstreken  
1907 1 blad, gedrukt  
Schaal 1:500.000.  
Behoort bij verbaal van 10 mei 1907 nr. 52.
- 1841** Overzichtskaart van de Afdeeling Koerintji der Residentie Djambi

- 1907  
Schaal 1:200.000.  
Uitgave van de Topografische Inrichting, Batavia. 1 blad, gedrukt
- 5069** Geologische kaarten van Djambi en omgeving. Schalen 1:25.000 en 1:10.000.  
1907 16 bladen  
Behoort bij verbaal van kol. van 29 augustus 1908 nr. 24.
- 1869** 'Tamiang, patrouillekaart. Gouvernement Atjeh en Onderhoorigheden. Afdeeling Oostkust van Atjeh. Onderafdeeling: Landschappen Tamiang en Bajenën.'  
Opgenomen in 1906 en 1908 door kapitein der infanterie A. Kruisheer. Herziene uitgave ten behoeve van de Atjeh-tram.  
ca. 1908 1 blad  
Schaal 1:80.000.
- 1866** Kaart van Sumatra. Residentie Lampongsche Districten  
ca. 1908-1912 1 portefeuille  
Schaal 1:25.000  
Uitgave van Topografisch Inrichting, Batavia. Fotolitho. Let op: meerdere bladen onder één inv.nr. geplaatst.
- 1870.1** 'Schetskaart van de Mentawai-eilanden.' Diverse schalen. Uitgave van de Topografische Inrichting, Batavia.  
1908 1 blad
- 1893** Kaart van Sumatra. Residentie Palembang, Lampongsche districten, Bengkoelen (Benkoelen)  
ca. 1908-1922 1 portefeuille  
Schaal 1:25.000  
Uitgave van Topografisch Inrichting, Batavia. Fotolitho. Let op: meerdere bladen onder één inv.nr. geplaatst.
- 1915** Kaart van Sumatra. Residentie Lampongsche Districten  
ca. 1909-1915 1 portefeuille  
Schaal 1:100.000  
Uitgave van Topografisch Inrichting, Batavia. Fotolitho. Let op: meerdere bladen onder één inv.nr. geplaatst.
- 5070.1** Kaart van de spoorwegverbinding Langsa-Kwala-Simpang in Atjeh.  
ca. 1909 1 blad, gedrukt  
Schaal 1:100.000.  
Behoort bij verbaal van kol. van 7 december 1909 nr. 2.
- 5070.2** 'Kaart van de residentie Palembang met overzicht mijnconcessies en kaart van de petroleumgebieden in Djambi met geologische dwarsprofielen.'  
ca. 1909 7 bladen  
Schaal kaart Djambi 1:500.000.  
Behoort bij verbaal van kol. van 9 december 1909 nr. 3.
- 1868.1-.2** Schetskaart van het Toba-meer en aangrenzende landstreken  
1909 2 bladen  
Schaal 1:250.000.  
Samengesteld op het Topografisch Bureau, Batavia. Fotolitho.  
Zie ook inv.nr. 1586.  
**1868.1** Exemplaar 1  
**1868.2** Exemplaar 2
- 1851.1-.2** Overzichtskaart van het eiland Sumatra



- ca. 1908-1910 2 bladen, gedrukt  
 Papier op linnen gezet  
 Schaal 1:2.000.000. Met inzet: de verbindingen van de PTT (1:5.000.000).  
 Uitgave van de Topografische Inrichting, Batavia.  
 Bevat de administratieve indeling, de bestaande en nog aan te leggen verkeerswegen en de grote cultuur- en industriële centra.  
**1851.1** Exemplaar 1, 1908  
**1851.2** Exemplaar 2 (Herdruk), juni 1910
- 1870.2** 'Schetskaart van de Mentawai-eilanden.' Diverse schalen. Uitgave van de Topografische Inrichting, Batavia. Herziene uitgave. 1 blad  
 1910  
 Zie ook inv.nrs. 1870.1 en 1870.3
- 1871.1-.2** 'Schetskaart van het eiland Nias.' Uitgave van de Topografische Inrichting, Batavia. 1 blad  
 ca. 1910  
 Schaal 1:200.000.  
**1871.1** Exemplaar 1  
**1871.2** Exemplaar 2
- 1935** 'Schetskaart van de residentie Djambi.' Uitgave van de Topografische Inrichting, Batavia. 1 blad  
 1910  
 Schaal 1:300.000.
- 1943** 'Schetskaart Engano.' Opgenomen in 1909 door J.H. Juda. Uitgave van de Topografische Inrichting, Batavia. 1 blad  
 1910  
 Schaal 1:100.000. Met inzet: Poelau Doewa (1:20.000)
- 1954** 'Schetskaart van het eiland Nias.' Opgenomen door controleur E.E.W.G. Schröder. Uitgave van de Topografische Inrichting, Batavia. 1 blad  
 1910  
 Schaal 1:150.000.
- 1955** 'Schetskaart van Indragiri en Zuid-Pelalawan.' Uitgave van de Topografische Inrichting, Batavia. 1 blad  
 1910  
 Schaal 1:250.000.
- 1974** 'Rubber-Estates on the East-Coast of Sumatra.' 1 blad  
 ca. 1910  
 Schaal 1:600.000. Met inzet: Tamiang (1:320.000).
- 1988.1-.2** Plan tot den aanleg van een Spoorweg in Zuid-Sumatra 2 bladen, gedrukt  
 ca. 1910  
 Schaal 1:1.000.000.  
 Behoort bij 'zitting 1910-1911' nr. 300.  
**1988.1** Exemplaar 1  
**1988.2** Exemplaar 2  
 Papier op linnen vastgezet.
- 1997** 'Schetskaart van het noordelijk gedeelte der Batanghari-districten en IX Koto.' 1 blad  
 Uitgave van de Topografische Inrichting, Batavia.  
 1910  
 Schaal 1:250.000.

- 2041** 'Hoofddriehoeksnet van Zuid-Sumatra met de astronomische stations en de graadafdeelingen.' Uitgave van de Topografische Inrichting, Batavia.  
1910 1 blad  
Schaal 1:1.500.000.
- 1893.1** Kaart van Sumatra. Residentie Lampongsche Districten, blad VIIIa  
1911 1 blad  
Schaal 1:25.000.  
Opgenomen in 1907-1909. Uitgave van Topografisch Inrichting, Batavia. Fotolitho.  
Zie ook portefeuille inv.nr. 1893.
- 1991** 'Schetskaart van de residentie Lampongsche Districten.' Uitgave van de Topografische Inrichting, Batavia.  
1911 1 blad  
Schaal 1:200.000.
- 2050.1-8** Schetskaart van het Noordelijk gedeelte der residentie Oostkust van Sumatra  
1912-1915 8 bladen, gedrukt  
Schaal 1:200.000.  
Uitgave van de Topografische Inrichting, Batavia.  
Met naamlijst der cultuurondernemingen nr. 10147 der Catalogus Bibliotheek Koloniën.
- 2050.1-.4** Eerste exemplaar, 1912  
**2050.1** Blad I. Linksboven  
**2050.2** Blad II. Rechtsboven  
**2050.3** Blad III. Linksonder  
**2050.4** Blad IV. Rechtsonder
- 2050.5-.8** Tweede exemplaar (herdruk), 1915  
Herziene versie.  
**2050.5** Blad I. Linksboven  
**2050.6** Blad II. Rechtsboven  
**2050.7** Blad III. Linksonder  
**2050.8** Blad IV. Rechtsonder
- 1893.2** Kaart van Sumatra. Residentie Palembang, blad LVIIe  
1913 1 blad  
Schaal 1:25.000.  
Opgenomen in 1907-1911. Uitgave van Topografisch Inrichting, Batavia. Fotolitho.  
Zie ook portefeuille inv.nr. 1893.
- 2087-2087.16** Overzichtskaart van Atjeh en Onderhoorigheden  
1913 17 bladen, gedrukt  
Schaal 1:200.000. Met bladwijzer 1:2.000.000.  
Herziene uitgave van het Topografisch Bureau, Batavia.  
Zie ook inv.nr. 1709.
- 2087** Bladwijzer  
**2087.1** Blad I. Atjeh  
**2087.2** Blad II. Atjeh  
**2087.3** Blad III. Atjeh  
**2087.4** Blad IV. Atjeh  
**2087.5** Blad V. Atjeh  
**2087.6** Blad VI. Atjeh  
**2087.7** Blad VII. Atjeh  
**2087.8** Blad VIII. Atjeh

- 2087.9** Blad IX. Atjeh  
**2087.10** Blad X. Atjeh  
**2087.11** Blad XI. Atjeh  
**2087.12** Blad XII. Atjeh  
**2087.13** Blad XIII. Atjeh  
**2087.14** Blad XIV. Atjeh  
**2087.15** Blad XV. Atjeh  
**2087.16** Blad XVI. Atjeh
- 1870.3** 'Schetskaart van de Mentawai-eilanden.' Diverse schalen. Herziene uitgave van de Topografische Inrichting, Batavia.  
 1914 1 blad  
 Zie ook inv.nrs. 1870.1 en 1870.2
- 2084A-E** Schetskaart van de residentie Palembang  
 1914 5 bladen, gedrukt  
 Schaal 1:800.000.  
 Met ingetekend graadnet. Uitgave van de Topografische Inrichting, Batavia.
- 2084A-D** Losbladig exemplaar  
**2084A** Blad 1. Linksboven  
**2084B** Blad 2. Rechtsboven  
**2084C** Blad 3. Linksonder  
**2084D** Blad 4. Rechtsonder  
**2084E** Gemonteerd exemplaar  
 Op linnen gezet.
- 2091** 'Cultuurkaart van het Noordelijk gedeelte der residentie Oostkust van Sumatra.'  
 Met naamlijst der cultuurondernemingen. Uitgave van J.H. de Bussy, Amsterdam.  
 1914 1 blad  
 Schaal 1:400.000.
- 2095** 'Erfpachtsperceelen in de residentie Lampongsche Districten.' Herziene uitgave van de Topografische Inrichting, Batavia.  
 1914 1 blad  
 Schaal 1:500.000.  
 Lijst met erfpachtpercelen op achterzijde.
- 2106** 'Overzichtskaart aangevende de ligging der erfpachtsperceelen en landbouwconcessies op Sumatra.' Samengesteld bij het Kadaster, Batavia.  
 1914 1 blad  
 Schaal 1:2.000.000.
- 2156** 'Schetskaart van de afdeeling Koerintji van de residentie Djambi.' Uitgave van de Topografische Inrichting, Batavia.  
 1915 1 blad  
 Schaal 1:200.000.  
 Zie ook inv.nr. 1841.
- 2146, 2671** 'Schetskaart van het noordelijk gedeelte der Residentie Tapanoeli.' Samengesteld met behulp van de verkenningskaarten der Triangulatiebrigade. Uitgave van de Topografische Inrichting, Batavia.  
 1916 2 bladen  
 Schaal 1:200.000.  
**2146** Blad 1  
**2671** Blad 2

- 2136** 'Schetskaart van het eiland Nias.' Residentie Tapanoeli. Uitgave van de Topografische Inrichting, Batavia. Met inzet van de bestaande- en voorgestelde bestuurlijke indeling (1:500.000)  
1917 1 blad  
Schaal 1:150.000.
- 2670** 'Residentie Tapanoeli.' Bewerkt door het Encyclopaedisch Bureau.  
1919 1 blad  
Schaal 1:750.000.
- 2188B** Kaart van de telegraafverbindingen op Sumatra.  
1920 1 blad  
Zie "Beschrijving der Telegraafverbindingen in Nederlands-Indië", nr. 11940 der Catalogus Bibliotheek Koloniën.
- 2211** 'Schetskaart van de residentie Djambi. Met inzet: Afstandswijzer met aanduiding der telegraaf- en telefoonverbindingen. Uitgave van de Topografische Inrichting, Batavia in 1910. Herziene uitgave in 1919.'  
1920 1 blad  
Schaal 1:250.000.  
Zie ook inv.nr. 1935.
- 2243** 'Kaart van Sumatra.' Uitgave van J.H. de Bussy, Amsterdam.  
1922 1 blad  
Schaal 1:1.000.000. Met inzetten: Medan en Belawan (1:100.000); Padang en omgeving (1:450.000); Koeta Radja en Oelèè Lheuë (1:100.000); Poeloe We (1:100.000).  
Niet raadpleegbaar
- 2262** 'Overzichtskaart van het eiland Sumatra.' Met inzet: Overzicht van de politieke indeling, met de kantoren en de verbindingen van de PTT, de spoor- en tramwegen, de autolijndiensten, de stoomvaartlijnen der Koninklijke Paketvaart Maatschappij en de scheepvaartdiensten langs rivieren. Uitgave van de Topografische Inrichting, Batavia. Offsetdruk.  
1922 1 blad  
Schaal 1:1.650.000.
- 2285** 'Voorloopige schetskaart van de Residentie Sumatra's Westkust.' Uitgave van de Topografische Inrichting, Batavia.  
1922 1 blad  
Schaal 1:600.000.
- 2674** 'Residentie Palembang.' Bewerkt door het Encyclopaedisch Bureau. Samengesteld uit de gegevens van de Topografische Dienst, (1919-1920). Uitgave van de Topografische Inrichting, Weltevreden. Offsetdruk.  
1922 1 blad  
Schaal 1:750.000.
- 2282.1-4** Gouvernement Atjeh en Onderhoorigheden  
1922-1928 4 bladen, gedrukt  
Schaal 1:80.000.  
Opgenomen door Topografische dienst in 1916-1926. Uitgave van de Topografische Inrichting, Batavia.
- 2282.1** Blad Takingeun, 1928  
**2282.2** Blad Laoet Twar, 1922  
**2282.3** Blad Loekop (spoeddruk), 1922  
**2282.4** Blad Peusangan, 1927

- 2266** 'Economische overzichtskaart van het eiland Sumatra.' Met inzet: Overzicht van bevolkingsdichtheid en verkeerslijnen van Sumatra. Samengesteld bij de Topografische Dienst. Uitgave van de Topografische Inrichting. Batavia. Opgenomen en herzien in 1915-1922.  
1923 1 blad  
Schaal 1:1.650.000.
- div.nrs.** Atjeh en onderhorigheden  
1922-1924 3 bladen, gedrukt  
Schaal 1:40.000.  
Diverse drukken.  
**2279.1** Blad 1.  
**2279.2** Blad 2.  
**1798** Blad 3
- 2288** 'Tabaksondernemingen op de Oostkust van Sumatra.' Uitgave van J.H. de Bussy, Amsterdam. Litho.  
1924 1 blad  
Schaal 1:150.000.
- 2307.1-3** Sumatra. Residentie Palembang, Djambi en Lampoengsche districten  
1924-1925 3 bladen, gedrukt  
Schaal 1:200.000.  
Opgenomen door de Topografische dienst in 1915-1924. Uitgave van de Topografische Inrichting, Batavia.  
**2307.1** Blad A, 1924  
**2307.2** Blad B, 1924  
**2307.3** Blad C, 1925
- 2339** 'Overzichtskaart van het wegenstelsel in de residentie Palembang.' Uitgave van de Topografische Dienst, Weltevreden.  
1926 1 blad  
Schaal 1:750.000.
- 2383** 'Overzichtskaart van de residentie Lampoengsche districten.' Uitgave van het Reproductiebedrijf Topografische Dienst, Weltevreden.  
1927 1 blad  
Schaal 1:750.000.
- 2474** 'Overzichtskaart van het wegenstelsel in het Gouvernement Atjeh en Onderhoorigheden'. Getekend naar gegevens van de Gouverneur. Herziene uitgave. Uitgave van het Reproductiebedrijf Topografische Dienst, Weltevreden, 1924.  
1927 1 blad  
Schaal 1:1.000.000.
- 2406** Sumatra (Soematera)  
1928 1 blad, gedrukt  
Schaal 1:1.500.000. Met inzetten: diverse schalen.  
Met inzetten: Voorgestelde administratieve, politieke indeling en overzicht van de landbouwproducten; Cultuurgebied van de Oostkust van Sumatra (1:750.000); Res. Sumatra's Westkust Padang Flir Dan Darat (1:750.000). Uitgave van het Reproductiebedrijf Topografische Dienst, Weltevreden. Gekleurd
- 2385** Overzichtskaart van het Eiland Sumatra  
1928 1 blad, gedrukt  
Schaal 1:1.750.000. Met inzet: schaal onbekend.

Met overzicht van o.a. administratieve indeling en politieke indeling . Uitgave van het Reproductiebedrijf Topografische Dienst, Weltevreden. Gekleurd.

**2449.1-6, 6508**

Ondernemings- en Overzichtskaart van het eiland Sumatra

1928

7 bladen, gedrukt

Schaal 1:750.000.

Samengesteld door E. Franssen Herderschee. Opgenomen ten behoeve van de Commissie voor de Welvaartspolitiek.

De naamlijst nr. 15.155 der Catalogus Bibliotheek Koloniën.

**6508**

Gemonteerd exemplaar

Op linnen gezet.

**2449.1-6** Losbladig exemplaar

**2449.1** Blad I

**2449.2** Blad II

**2449.3** Blad III

**2449.4** Blad IV

**2449.5** Blad V

**2449.6** Blad VI

**2405**

'Verkeers- en Overzichtskaart van het eiland Sumatra.' Met inzet: Overzicht der bevolkingsdichtheid van Sumatra (volkstelling 1920). Uitgave van het Reproductiebedrijf Topografische Dienst, Weltevreden. Samengesteld door E. Franssen Herderschee ten behoeve van de Commissie voor de Welvaartspolitiek, 1928.

1929

1 blad

Schaal 1:1.650.000.

**2432**

Geologische kaart van Sumatra

1931-1937

13 bladen, gedrukt

Schaal 1:200.000.

Samengesteld door J. Zwierzycki. Uitgave van het Reproductiebedrijf Topografisch Dienst.

De toelichting nr. 14945 der Catalogus Bibliotheek Koloniën.

**2332.1-3**

'Res. Sumatra's Westkust. Garnizoenskaarten van Padang, Padangpandjang en Fort de Kock.' Uitgave van het Reproductiebedrijf Topografische Dienst, Weltevreden en Batavia.

1929-1931

3 bladen

Schaal 1:50.000. Opgenomen tussen 1926-1929.

**2332.1**

Padang

Ontbreekt

**2332.2**

Padangpandjang

Ontbreekt

**2332.3**

Fort de Kock

Ontbreekt

**5074.1**

'Kaart van de geografische spreiding van de verschillende stammen (Marga's) in de Karolanden.' Getekend door M. Kasem.

1939

1 blad

Schaal 1:100.000.

Behoort bij geheim mailrapport van 1940 nr. 356x.

**5074.2**

'Kaarten van het landschap Koeta Boeloeh en van de irrigatie Lao Soloe.' Schalen 1:50.000 en 1:160.000. Getekend door M. Kasem.

1939

2 bladen

Behoort bij geheim mailrapport van 1940 nr. 528x.

- 5074.3** 'Schetskaart van het landschap Kepenoehan.'  
ca. 1939 1 blad  
Schaal 1:100.000.  
Behoort bij geheim mailrapport van 1940 nr. 531x.
- 6523, 6556** 'Kaart van Sumatra waarop de mijnconcessies staan aangegeven op 1 januari 1940.'  
Bladen Midden- en Zuid-Sumatra. 2 bladen  
1940  
Schaal 1:750.000.  
**6523** Blad 1  
**6556** Blad 2
- 2334.1-.8** Internationale Wereldkaart 8 bladen, gedrukt  
ca. 1941-1942  
Schaal 1:1.000.000.  
Incompleet exemplaar.  
**2334.1** Palembang, blad Zuid (South A-48)  
Reproductiebedrijf Topografische dienst, Batavia.  
**2334.2** South Mindanao, geheim, blad Noord (North) B-51  
Reproductiebedrijf Topografische dienst, Batavia.  
**2334.3** San Augustin, geheim, blad Noord (north) B-52  
Reproductiebedrijf Topografische dienst, Batavia.  
**2334.4** North Borneo, geheim, blad Noord (North) B-50  
Reproductiebedrijf Topografische dienst, Batavia.  
**2334.5** Koepang, blad Zuid (South) C-51  
Reproductiebedrijf Topografische dienst, Batavia.  
**2334.6** Timor-zee, blad Zuid (South) C-52  
Reproductiebedrijf Topografische dienst, Batavia.  
**2334.7** Pontianak, blad Zuid (South) A-49, 1942  
Reproduced by South African Survey Coy, S.A.E.C.  
**2334.8** Sabang & Nicobar Islands, blad Noord (North) B-46  
Reproductiebedrijf Topografische dienst, Batavia.
- 2472** Gouvernement Sumatra. Residentie Atjeh en Onderhoorigheeden. Lamië 1 blad, gedrukt  
1941  
Schaal 1:80.000.  
Uitgave van het Reproductiebedrijf Topografische Dienst, Batavia.  
Blad 6-7/VI-VII van "Algemeene Schetskaart van Nederlandsch-Indië".
- 2295.5-.28** Overzichtskaart van Sumatra 18 bladen, gedrukt  
1941  
Schaal 1:250.000.  
Uitgave van het Reproductiebedrijf Topografische Dienst, Batavia.  
**2295.5** Blad 5, 1939  
**2295.8** Blad 8, 1938  
**2295.9** Blad 9, 1930  
**2295.11** Blad 11, 1941  
**2295.12** Blad 12, 1936  
**2295.13** Blad 13, 1929  
**2295.14** Blad 14, 1930  
**2295.15** Blad 15, 1934  
**2295.17** Blad 17, 1932  
**2295.19** Blad 19, 1930  
**2295.20** Blad 20, 1940  
**2295.21** Blad 21, 1927  
**2295.22** Blad 22, 1925

<b>2295.24</b>	Blad 24, 1927
<b>2295.25</b>	Blad 25, 1926
<b>2295.26</b>	Blad 26, 1924
<b>2295.27</b>	Blad 27, 1924
<b>2295.28</b>	Blad 28, 1924

**2665** Overzichtskaart van het eiland Sumatra  
1941 1 blad, gedrukt  
Schaal 1:1.750.000.  
Uitgave van het Reproductiebedrijf Topografische Dienst, Batavia.

**2533.1-130** Westcoast Sumatra 127 bladen, gedrukt  
1943  
Schaal 1:40.000.  
Kenmerk: AMS T711/HIND 1043. Eerste druk. Gekopieerd van Nederlandse kaarten. Uitgave van de U.S. Army Map Service, Washington D.C. Bladen 64, 65 en 66 zijn niet uitgegeven.

<b>2533.1</b>	Blad 1
<b>2533.2</b>	Blad 2
<b>2533.3</b>	Blad 3
<b>2533.4</b>	Blad 4
<b>2533.5</b>	Blad 5
<b>2533.6</b>	Blad 6
<b>2533.7</b>	Blad 7
<b>2533.8</b>	Blad 8
<b>2533.9</b>	Blad 9
<b>2533.10</b>	Blad 10
<b>2533.11</b>	Blad 11
<b>2533.12</b>	Blad 12
<b>2533.13</b>	Blad 13
<b>2533.14</b>	Blad 14
<b>2533.15</b>	Blad 15
<b>2533.16</b>	Blad 16
<b>2533.17</b>	Blad 17
<b>2533.18</b>	Blad 18
<b>2533.19</b>	Blad 19
<b>2533.20</b>	Blad 20
<b>2533.21</b>	Blad 21
<b>2533.22</b>	Blad 22
<b>2533.23</b>	Blad 23
<b>2533.24</b>	Blad 24
<b>2533.25</b>	Blad 25
<b>2533.26</b>	Blad 26
<b>2533.27</b>	Blad 27
<b>2533.28</b>	Blad 28
<b>2533.29</b>	Blad 29
<b>2533.30</b>	Blad 30
<b>2533.31</b>	Blad 31
<b>2533.32</b>	Blad 32
<b>2533.33</b>	Blad 33
<b>2533.34</b>	Blad 34
<b>2533.35</b>	Blad 35
<b>2533.36</b>	Blad 36
<b>2533.37</b>	Blad 37
<b>2533.38</b>	Blad 38
<b>2533.39</b>	Blad 39



---

2533.40	Blad 40
2533.41	Blad 41
2533.42	Blad 42
2533.43	Blad 43
2533.44	Blad 44
2533.45	Blad 45
2533.46	Blad 46
2533.47	Blad 47
2533.48	Blad 48
2533.49	Blad 49
2533.50	Blad 50
2533.51	Blad 51
2533.52	Blad 52
2533.53	Blad 53
2533.54	Blad 54
2533.55	Blad 55
2533.56	Blad 56
2533.57	Blad 57
2533.58	Blad 58
2533.59	Blad 59
2533.60	Blad 60
2533.61	Blad 61
2533.62	Blad 62
2533.63	Blad 63 & 63a
2533.67	Blad 67
2533.68	Blad 68
2533.69	Blad 69
2533.70	Blad 70
2533.71	Blad 71
2533.72	Blad 72
2533.73	Blad 73
2533.74	Blad 74
2533.75	Blad 75
2533.76	Blad 76
2533.77	Blad 77
2533.78	Blad 78
2533.79	Blad 79
2533.80	Blad 80
2533.81	Blad 81
2533.82	Blad 82
2533.83	Blad 83
2533.84	Blad 84
2533.85	Blad 85
2533.86	Blad 86
2533.87	Blad 87
2533.88	Blad 88
2533.89	Blad 89
2533.90	Blad 90
2533.91	Blad 91
2533.92	Blad 92
2533.93	Blad 93
2533.94	Blad 94
2533.95	Blad 95
2533.96	Blad 96

2533.97	Blad 97
2533.98	Blad 98
2533.99	Blad 99
2533.100	Blad 100
2533.101	Blad 101
2533.102	Blad 102
2533.103	Blad 103
2533.104	Blad 104
2533.105	Blad 105
2533.106	Blad 106
2533.107	Blad 107
2533.108	Blad 108
2533.109	Blad 109
2533.110	Blad 110
2533.111	Blad 111
2533.112	Blad 112
2533.113	Blad 113
2533.114	Blad 114
2533.115	Blad 115
2533.116	Blad 116
2533.117	Blad 117
2533.118	Blad 118
2533.119	Blad 119
2533.120	Blad 120
2533.121	Blad 121
2533.122	Blad 122
2533.123	Blad 123
2533.124	Blad 124
2533.125	Blad 125
2533.126	Blad 126
2533.127	Blad 127
2533.128	Blad 128
2533.129	Blad 129
2533.130	Blad 130

**2534.1-25****Northwest Sumatra**

1943-1944

25 bladen, gedrukt

Schaal 1:50.000.

Kenmerk: AMS T714/HIND 1057. Eerste en tweede druk. Kopie van Nederlandse kaarten. Uitgave van de U.S. Army Map Service, Washington D.C.

2534.1	Blad I-D: Meulingge, 2e druk
2534.2	Blad II-C: Poelouh Roebiah, 2e druk
2534.3	Blad II-D: Sabang, 2e druk
2534.4	Blad III-B: Poelou of Lam Breuëh Poejang, 2e druk
2534.5	Blad IV-A: Koetaradja, 2e druk
2534.6	Blad IV-B: Koeta Alam, 2e druk
2534.7	Blad IV-C: Lhonga, 2e druk
2534.8	Blad IV-D: Indrapoeri, 2e druk
2534.9	Blad V-A: Kroeëng Raja Baai, 2e druk
2534.10	Blad V-B: Lam Panah, 1e druk
2534.11	Blad V-C: Glé Jeuëng, 2e druk
2534.12	Blad V-D: Blang Peute, 1e druk
2534.13	Blad VI-C: Sigli, 2e druk
2534.14	Blad VII-A: Poela Roesa, 1e druk
2534.15	Blad VII-B: Tjoeplet Boelat, 1e druk

- 2534.16** Blad VII-C&D: Glé Seumadeuën, 1e druk  
**2534.17** Blad VIII-A: Sleulimeum, 1e druk  
**2534.18** Blad VIII-B: Boekit Batee Itam, 1e druk  
**2534.19** Blad IX-A: Glé Tong Poedéng, 2e druk  
**2534.20** Blad IX-B: Koela Ndjong, 1e druk  
**2534.21** Blad X-A: Koela Meureudoe, 1e druk  
**2534.22** Blad XV-B: Poelau Raja, 1e druk  
**2534.23** Blad XV-D: Poelau Keueh, 1e druk  
**2534.24** Blad XVI-C: Tjalang, 2e druk  
**2534.25** Blad XXX-B: Meulaboh, 2e druk  
 Ontbreekt

**2536.1-.40**

## Northeast Sumatra

1943-1945

40 bladen, gedrukt

Schaal 1:50.000.

Kenmerk: AMS T712/HIND 1044. Eerste, tweede en derde druk. Kopie van Nederlandse kaarten.

Uitgave van de U.S. Army Map Service, Washington D.C.

- 2536.1** Blad 5/III B: Samalanga, 3e druk  
**2536.2** Blad 6/III A: Peudada, 3e druk  
**2536.3** Blad 6/III B: Bireuën, 3e druk  
**2536.4** Blad 6/III C: Gle Goh, 2e druk  
**2536.5** Blad 6/III D: Kroeëngseumpo, 2e druk  
**2536.6** Blad 7/III A: Kroeëngmane, 3e druk  
**2536.7** Blad 7/III B: Ka. Geukoeëh, 3e druk  
**2536.8** Blad 7/III C: Sawang, 2e druk  
**2536.9** Blad 7/III D: Bt. Dama Toetong, 3e druk  
**2536.10** Blad 7/III D: Bt. Dama Toetong, 3e druk  
 Dubbel exemplaar, bevat kleine verschillen in de opmaak.  
**2536.11** Blad 7/IV A: Boven Sawang, 2e druk  
**2536.12** Blad 7/IV B: Mbang, 2e druk  
**2536.13** Blad 8/III A&C: Lhokseumauwe en Matangkoelie, 3e druk  
**2536.14** Blad 8/III B: Blanggloempang, 2e druk  
**2536.15** Blad 8/III D: Lhoksoekon, 2e druk  
**2536.16** Blad 8/IV A: Pajabakong, 2e druk  
**2536.17** Blad 8/IV B: Midden Peutoë, 2e druk  
**2536.18** Blad 8/IV C: Beneden Kroeëng Bidin, 2e druk  
**2536.19** Blad 8/IV D: G Bateëkapaj, 2e druk  
**2536.20** Blad 9/III A: Diamantpunt, 2e druk  
**2536.21** Blad 9/III C: Simpangoelim, 2e druk  
**2536.22** Blad 9/III D: Matangseuleuma, 2e druk  
**2536.23** Blad 9/IV A: Iëmirah, 2e druk  
**2536.24** Blad 9/IV B: Idi, 3e druk  
**2536.25** Blad 9/IV C: Goenoeng Besar, 2e druk  
**2536.26** Blad 9/IV D: Karanginouë, 2e druk  
**2536.27** Blad 9/V B: Penaron-Peureulak, 2e druk  
**2536.28** Blad 9/V D: Rantopandjang, 2e druk  
**2536.29** Blad 10/IV A: Peudawa-Rajeu, 1e druk  
**2536.30** Blad 10/IV C: Peureulak, 2e druk  
**2536.31** Blad 10/V A: Bajeuën, 3e druk  
**2536.32** Blad 10/V B: Langsa-Baai, 3e druk  
**2536.33** Blad 10/V C: Langsa, 3e druk  
**2536.34** Blad 10/V D: Toealang-Tjoet, 3e druk  
**2536.35** Blad 10/VI A: Serba, 2e druk  
**2536.36** Blad 10/VI B: Koealasimpang, 2e druk  
**2536.37** Blad 10/VI C: Boven Simpang-Kiri, 2e druk<sup>3</sup>

- 2536.38 Blad 10/VI D: Halaban, 2e druk  
 2536.39 Blad 11/V A: Beneden Tamiang, 2e druk  
 2536.40 Blad 11/VI A: Poelaukampai, 1e druk  
 Bevat NEFIS kenmerk (stempel) met: No. 396N.

**2538.1-.22** North Sumatra  
 1944 22 bladen, gedrukt  
 Schaal 1:100.000.  
 Kenmerk: AMS T612/HIND 1063. Tweede druk. Kopie van Nederlandse kaarten. Uitgave van Survey of India Office (P.Z.O.)

- 2538.1 Blad 19: Tandjoengbalai  
 2538.2 Blad 20: Kisabran  
 2538.3 Blad 21: Pematangsiantar  
 2538.4 Blad 22: Sondi  
 2538.5 Blad 23: Seriboedolok  
 2538.6 Blad 24: Sidikalang  
 2538.7 Blad 26: Laboehanbilik  
 2538.8 Blad 27: Kampoengmesdjidi  
 2538.9 Blad 28: Galoegoer  
 2538.10 Blad 29: Porsea  
 2538.11 Blad 30: Mogang  
 2538.12 Blad 31: Pangoeroeran  
 2538.13 Blad 32: Salak  
 2538.14 Blad 33: Negerilama  
 2538.15 Blad 34: Merbau  
 2538.16 Blad 35: Sihoelamboe  
 2538.17 Blad 36: Balige  
 2538.18 Blad 37: Taroetoeng  
 2538.19 Blad 38: Baroes  
 2538.20 Blad 39: Saragi  
 2538.21 Blad 40: Kotapinang-Baroe  
 2538.22 Blad 41: Hoetagodang

**2543.1-.2** Sumatra. Overzichtskaart  
 1944 2 bladen, gedrukt  
 Schaal 1:1.000.000.  
 Kenmerk: HIND 1084. Tweede druk. Kopie van Nederlandse kaarten. Uitgave van Survey of India Office (P.Z.O.)

- 2543.1 Sumatra North  
 2543.2 Sumatra South

**2537.1-.8** Sumatra. Simaloer Island  
 1945 8 bladen, gedrukt  
 Schaal 1:50.000.  
 Kenmerk: HIND 602. Eerste druk. Gemaakt met behulp diverse luchtfoto's en Nederlandse kaarten. Uitgave van Survey Production Centre, South East Asia en U.S.A.F.

- 2537.1 Blad 1  
 2537.2 Blad 2  
 2537.3 Blad 3  
 2537.4 Blad 4  
 2537.5 Blad 5  
 2537.6 Blad 6  
 2537.7 Blad 7  
 2537.8 Blad 8

**6521** Kaart van de krijgsgevangenkampen en kampen van burgergeïnterneerden in

- Burma, Thailand, Maleisië, Vietnam en Sumatra.  
ca. 1945 1 blad
- 6562** Kaart van de krijgsgevangenkampen en kampen van burgergeïnterneerden in Sumatra en Malakka.  
ca. 1945 1 blad  
Schaal ca. 1:2.000.000.
- 2568** 'Sumatra.'  
ca. 1900-1940 1 blad, gedrukt en manuscript  
Schaal 1:2.000.000.  
Lichtdruk. Bevat rode potloodlijnen.
- 2610** 'Grondsoortenkaart van het Noordelijk gedeelte van het Gouvernement Oostkust van Sumatra.'  
ca. 1900-1940 1 blad, gedrukt  
Gekleurd  
Schaal 1:800.000.  
Meerkleurendruk.  
Behoort bij nr. 5 der "Mededelingen van de Landbouwvoorlichtingsdienst".
- 3013.1-5** Ontwerp eener cultuurkaart van Sumatra's Oostkust met Tamiang en Langsar, gouvernement Atjeh en onderhorigheden  
z.j. 5 bladen, gedrukt  
Schaal 3:400.000.  
Ontworpen en uitgegeven door het secretariaat der Algemene Vereniging van Rubberplanters ter Oostkust van Sumatra. Uitgave van Emrik en Binger. Litho.
- 3013.1** Blad 1  
**3013.2** Blad 2  
**3013.3** Blad 3  
**3013.4** Blad 4  
**3013.5** Blad 5

#### I.4.A.4.2 Plattegronden en tekeningen

- 522** 'Plan der batterijen, door den sultan van Palembang opgericht en van de positie der Nederlandsche schepen aldaar op den zosten October 1819.' Manuscript.  
ca. 1819 1 blad  
Exh. 21 april 1820 nr. 25.
- 234** 'Tweede attaque op de vijandelijke batterijen voor Palembang door 's-Konings land- en zeemagt van Batavia, gecommandeerd door den generaal-major De Kock, met aanwijzing der wederzijdsche positiën op den 19den en 24sten Juni 1821.' Manuscript.  
ca. 1821 1 blad  
Schaal van 40 roeden op de rijnl. duim (1:15.000).
- 558.1-2** 'Twee platen, de eene voorstellende de overwinning der Palembangsche batterijen op den 24sten Junij 1821 en de andere een plan der batterijen en van de positie der Nederlandsche schepen.' Opgenomen door P. le Comte en uitgave van de Wed. G. Hulst van Keulen, Amsterdam. Litho.  
ca. 1821 2 bladen
- 558.1** Blad 1.  
**558.2** Blad 2.
- 238-240** 'Gedrukt plan van de batterijen en ligging der schepen (voor Palembang) op den

- 24sten Junij 1821.' Opgenomen door luit. De Steurs. Uitgave van C.A. Spin, Amsterdam.  
ca. 1821 2 bladen
- 238** Blad 1, exemplaar 1  
**239** Blad 1, exemplaar 2  
**240** Blad 2
- 241** 'Plan van de batterijen en de ligging der schepen voor Palembang op den 24sten Junij 1821.' Opgenomen door luitenant De Stuers en kopie van luitenant-ingenieur Schönemarckus. Manuscript, gekleurd.  
ca. 1821 1 blad  
Zie ook inv.nrs. 238 en 240.
- 242** 'Plan van de ligging der schepen voor Palembang op den 27sten Junij 1821.' Getekend door N.J. Latour, dessinateur der genie.  
ca. 1821 1 blad
- 244** 'Positie der schepen voor de batterijen in de rivieren van Palembang, behoorende bij de dagorder van den 11den Julij 1821.' Manuscript.  
ca. 1821 1 blad
- 531** 'Grondteekening van het fort te Pagaroeyjong (in de Padangsche Bovenlanden).' Ontworpen bij de Directie der fortificatiën.  
1823 1 blad  
Behoort bij verbaal van 24 juni 1824 nr. 20/106.
- 462** 'Schets van de positiën van Bondjol.' Opgenomen door de adj.-onderofficier der sappeurs K. Führhop. Herzien door luitenant-kolonel D. van der Schalk. Manuscript.  
1836 1 blad
- 506** 'Figuratieve schets van de plaatsing der batterijen tegen de kampong Bondjol.' Manuscript.  
1836 1 blad
- 509** 'Schets der Nederlandsche positiën voor Bondjol, met figuratieve profilen der wederzijdsche versterkingen.' Manuscript.  
1836 1 blad  
Behoort bij geheim kabinetsverbaal van 11 maart 1837 nr. O1.
- 507** 'Schets der Nederlandsche positiën voor Bondjol.' Manuscript.  
1837 1 blad  
Behoort bij geheim kabinetsverbaal van 18 maart 1837 nr. V1.
- 237** 'Situatie van de kampong Daloe-Daloe.' Kopie door de Geografische Afdeling van het Statistiek Bureau der Algemene Secretarie.  
1838 1 blad  
Schaal 100 passen op 1 rijnl. duim (1:10.000)  
Behoort bij geheim kabinetsverbaal van 1 okt. 1839 nr. Z14.
- 574** 'Plan van Padang met aanwijzing van de ligging der blokhuizen, welke ontworpen zijn tot verdeediging van deze plaats.'  
ca. 1845 1 blad  
Bij brief 9 feb. 1845 uit Nederlands-Indië.
- 574A-D** 'Schetsteekeningen van de geprojecteerde blokhuizen, behoorende tot het

- voorschreven versterkingsplan van Padang.'  
ca. 1845 4 bladen  
Zie ook inv.nr. 574.  
**574A** Blad 1  
**574B** Blad 2  
**574C** Blad 3  
**574D** Blad 4
- 611.1-.2** 'Twee manuscript-schetsen van een platte grond met doorsneden van een zich flankerend gemetseld blokhuis in den vorm eener redoute ter versterking van Padang.'  
ca. 1845 2 bladen  
**611.1** Blad 1  
**611.2** Blad 2
- 1242** 'Palembang. Kaart der rivieren Moessie en Soensang benevens hoofdvertakkingen.'  
Opgenomen door majoor der genie F.L. Maurenbrecher. Manuscript.  
ca. 1859 1 blad  
Schaal 1.000 ellen op de duim (1:100.000).  
Blad C, behoort bij verbaal van 1859 nr. 348 geheim.
- 1243** 'Palembang. Geteekende kaart der rivier Moessie vanaf den kraton tot de rivier Pladjoe.'  
Opgenomen door majoor der genie F.L. Maurenbrecher. Manuscript.  
ca. 1859 1 blad  
Schaal van 100 ellen op de duim (1:10.000).  
Blad A, behoort bij verbaal van 1859 nr. 348 geheim.
- 1244** 'Palembang. Geteekende kaart der Moessie op de hoogte van het eiland Salah-Nama, met aanduiding der aldaar ontworpen batterijen ter doeltreffende verdediging onzer stelling.'  
Opgenomen door majoor der genie F.L. Maurenbrecher.  
ca. 1859 1 blad  
Schaal 1:5.000.  
Blad B, behoort bij verbaal van 1859 nr. 348 geheim.
- 1245** 'Palembang. Geteekende kaart van den kraton met binnenbouwingen en onmiddellijke omgeving, waarop de ontworpen aardwerken en nog vereischte bijbouwingen aangeduid zijn.'  
ca. 1859 1 blad  
Schaal 1:2.500.  
Blad D, behoort bij verbaal van 1859 nr. 348 geheim.
- 1005.1-.5** Kaart van het terrein des oorlogs in het Rijk Atjeh nabij de hoofdplaats  
ca. 1873 5 bladen, gedrukt  
Opgenomen door de expeditionaire verkenningsbrigade. Uitgave van het Topografisch Bureau te Batavia in 1873. Later gekopieerd door Topografische inrichting, Den Haag in 1873  
Behoort bij geheim kabinetsverbaal van 13 aug. 1873 nr. K27.  
**1005.1** Titelblad met legenda  
Schaal 1:10.000.  
**1005.2** Schets van het Strand-Bivouak  
Schaal 1:2.000.  
**1005.3** Schets van Missigit en omstreken  
Schaal 1:2.000  
**1005.4** Versterking nr. 2  
Schaal 1:2.000.  
**1005.5** Doorsneden en standgezichten  
Schaal 1:200.

- 1018** 'Gezicht op de reede van Groot-Atjeh met de schepen van het Nederlandsch eskader.' Naar een tekening van luitenant C.A. Whitton. Uitgave van de Erven Thierry & Mensing en C. van Doorn en Zn., Den Haag. Gedrukt. Gekleurd.  
ca. 1873 1 blad  
Behoort bij verbaal van 23 okt. 1873 nr. 10.
- 1023.1-.2** Kaart van het transportkabel-tracé Padang Paningahan ontworpen door den mijn-ingenieur De Greve  
ca. 1873 2 bladen  
Schaal 1:10.000.  
Calque.  
Behoort bij verbaal van 27 dec. 1873 nr. 99.  
**1023.1** Blad A  
**1023.2** Blad B
- 1214** 'Kaart van het bivak Pinaijoeng en van den Kraton met omstreken.' Nettekening.  
ca. 1874 1 blad  
Schaal 1:2.000.
- 1093** 'Kaart van Kotta-Radja en omstreken.' Uitgave van het Topografisch Bureau, Batavia. Foto-autografie.  
1878 1 blad  
Schaal 1:5000.
- X2** Topographische en geologische beschrijving van een gedeelte van Sumatra's Westkust  
1883 1 deel  
Uitgave van C.F. Stemler. Amsterdam.  
Bevat plattegrond van Padang, Kaart No. IX. Twee en twintig profielbladen, Bevattende Negenenvijftig Profielen, Schetstekeningen enz., benevens de Kaarten No. X, XI, XII en XVIII
- 1284.1-.2** Kaart van de hoofdplaats Padang  
1886 2 bladen, gedrukt  
Schaal 1:5000.  
Uitgave van het Topografisch Bureau. Fotolitho.  
**1284.1** Blad 1. Bovenste deel  
**1284.2** Blad 2. Onderste deel
- 1455** Kaart van Padang Si Dimpowan en Omstreken  
ca. 1892 1 blad, gedrukt  
Schaal 1:20.000.  
Litho. Gekleurd.
- 1505** 'Kaart van de situatie van het kolen-etablissement aan de Sabang Baai op Poeloe Weh.' Blauwdruk.  
1893 1 blad  
Schaal 1:2.000.
- 1646** 'Hoofdplaats Medan.' Samengesteld uit de kaart van Gouvernementsgebouwen, de blokkkaart van Medan, de kaarten van de Deli-spoorwegmaatschappij en opnemingen onder toezicht van F.M.E.L. Kerstens. Uitgave van het Topografisch Bureau, Batavia. Fotolitho.  
1895 1 blad  
Schaal 1:10.000.
- 1498** Kaart van de hoofdplaats Padang



- 1896  
Schaal 1:10.000.  
Uitgave van het Topografisch Bureau. Fotolitho.  
Zie ook inv.nr. 1999. 1 blad, gedrukt
- 1999** Kaart van de hoofdplaats Padang  
1900 1 blad, gedrukt  
Schaal 1:10.000.  
Herziene uitgave van het Topografisch Bureau, Batavia. Fotolitho.  
Zie ook inv.nr. 1498.
- 1832** Taroetoeng en Omstreken binnen de residentie Tapanoeli  
1907 1 blad, gedrukt  
Schaal 1:20.000.  
Uitgave van de Topografische Inrichting, Batavia. Litho. Gekleurd.
- 2247** 'Hoofdplaats Medan.' Uitgave van de Topografische Inrichting, Batavia.  
1913 1 blad  
Schaal 1:5.000.
- 2151** 'Padang.' Bijgewerkt naar gegevens van het Kadaster. Uitgave van de Topografische Inrichting, Batavia.  
1915 1 blad  
Schaal 1:5.000.
- 2239, 2706.1-.2**  
Telokbetong en Omstreken (Teloekbetoeng)  
1916 3 bladen, gedrukt  
Schaal 1:5.000.  
Uitgave van de Topografische Inrichting, Batavia.  
**2239** Gemonteerd exemplaar  
Op linnen gezet.
- 2706.1-.2** Losbladig exemplaar  
**2706.1** Blad 1. Bovenste deel  
**2706.2** Blad 2. Onderste deel
- 2158, 2240** 'Kadastrale overzichtskaart van de onderafdeelingshoofdplaats Sabang.' Uitgave van de Topografische Inrichting, Batavia. Opgenomen door de Kadastrale Dienst in 1916-1917.  
1918 2 bladen  
Schaal 1:2500. Met inzet: ligging Sabang op Sumatra (1:400.000).  
**2158** Blad 1  
**2240** Blad 2
- 2257** 'Hoofdplaats Palembang.' Uitgave van de Topografische Inrichting, Batavia.  
1922 1 blad  
Schaal 1:5.000. Opgenomen in 1914-1915.
- 2310** 'Hoofdplaats Bengkoeloe.' Uitgave van de Topografische Inrichting, Batavia.  
1924 1 blad  
Schaal 1:10.000.
- 2330** 'Hoofdplaats Moearaénim.' Uitgave van de Topografische Inrichting, Batavia.  
1924 1 blad  
Schaal 1:10.000.

- 2333** 'Hoofdplaats Lahat.' Uitgave van de Topografische Inrichting, Batavia.  
1924 1 blad  
Schaal 1:10.000.
- 2606.1-.2** Hoofdplaats Medan  
1925 2 bladen, gedrukt  
Schaal 1:5000.  
Uitgave van het Reproductiebedrijf Topografische Dienst, Weltevreden.  
**2606.1** Blad 1. Bovenste deel  
**2606.2** Blad 2. Onderste deel
- 2710.1-.2** Hoofdplaats Medan  
1925 2 bladen, gedrukt  
Schaal 1:5000.  
Uitgave van het Reproductiebedrijf Topografische Dienst, Weltevreden.  
Zie ook inv.nr. 2606.  
**2710.1** Blad 1. Bovenste deel  
**2710.2** Blad 2. Onderste deel
- 2545.1-14** Mentawai Islands  
1944 14 bladen, gedrukt  
Schaal 1:100.000.  
Kenmerk: AMS T616 / HIND 1045. Tweede druk. Kopie van Nederlandse kaarten. Uitgave van Survey of India Office (P.Z.O.)  
**2545.1** Blad 1: Tandjoeng Sakaladat  
**2545.2** Blad 2: Moearasikabaloean  
**2545.3** Blad 3: Moearasimataloe  
**2545.4** Blad 4: Tandjong Simasoeket  
**2545.5** Blad 5: Moearasiberoet  
**2545.6** Blad 6: Poelau Ngiau  
**2545.7** Blad 7: Poelau Masakoet  
**2545.8** Blad 8: Poelau Sipoera  
**2545.9** Blad 9: Poelau Siroeamata  
**2545.10** Blad 10: Straat Sipoera  
**2545.11** Blad 11: Legan Lelou  
**2545.12** Blad 12: Sawangtoengkoe  
**2545.13** Blad 13: Veeckens-Baai  
**2545.14** Blad 14: Poelau Sanding
- 2712** North Sumatra. Town plan of Meulaboh (restricted)  
1944 1 blad, gedrukt  
Schaal 1:5.000.  
Kenmerk: HIND 1051. Eerste druk. Uitgave van de Directorate Army Group ALFSEA.
- 2713** North Sumatra. Town plan of Pangkalanbrandan (restricted)  
1944 1 blad, gedrukt  
Schaal 1:5.000.  
Kenmerk: HIND 1051. Eerste druk. Uitgave van de Directorate Army Group ALFSEA.
- 2714** North Sumatra. Town plan of Idi (restricted)  
1944 1 blad, gedrukt  
Schaal 1:5.000.  
Kenmerk: HIND 1051. Eerste druk. Uitgave van de Directorate Main Head Quarters ALFSEA.
- 2715** North Sumatra. Town plan of Langsa (restricted)  
1944 1 blad, gedrukt

Schaal 1:5.000.  
Kenmerk: HIND 1051. Eerste druk. Uitgave van de Directorate Main Head Quarters ALFSEA.

- 2716** 'North Sumatra. Town plan of Koetaradja.' Uitgave van de Directorate Army Group ALFSEA.  
1944 1 blad  
Schaal 1:10.000.
- 2718** North Sumatra. Town plan of Bireuen (restricted)  
1944 1 blad, gedrukt  
Schaal 1:5.000.  
Kenmerk: HIND 1051. Eerste druk. Uitgave van de Directorate Main Head Quarters ALFSEA.
- 2605** Sumatra. Town plan of Medan  
1945 1 blad, gedrukt  
Schaal 1:5.000.  
Uitgave van de Geographical Section, General Staff, War Office.
- 2612** Town plan of Padang  
1945 1 blad, gedrukt  
Schaal 1:5.800.  
Uitgave van het Survey Production Centre S.E. Asia.
- 2613.1-.2** Palembang (restricted)  
1945 2 bladen, gedrukt  
Schaal 1:10.000.  
Uitgave van het Survey Production Centre S.E. Asia.  
**2613.1** Westblad  
**2613.2** Oostblad
- 2707** Sumatra. Town plan of Sibolga (restricted)  
1945 1 blad, gedrukt  
Schaal 1:4.000.  
Kenmerk: HIND 1051. Eerste druk. Uitgave van het Survey Production Centre, S.E. Asia.
- 2708** Sumatra. Town plan of Fort de Kock (restricted)  
1945 1 blad, gedrukt  
Schaal 1:8.000.  
Kenmerk: HIND 1051. Eerste druk. Uitgave van het Survey Production Centre, S.E. Asia.
- 2709** Sumatra. Town plan of Medan.(restricted)  
1945 1 blad, gedrukt  
Schaal 1:5.000.  
Kenmerk: HIND 1051. Tweede druk. Uitgave van het War Office.
- 2711** Sumatra. Koealasimpang (restricted)  
1945 1 blad, gedrukt  
Kenmerk: HIND 1051. Eerste druk. Uitgave van het War Office.
- 2717** North Sumatra. Town plan of Sigli (restricted)  
1945 1 blad, gedrukt  
Schaal 1:5.000.  
Kenmerk: HIND 1051. Eerste druk. Uitgave van de Directorate Main Head Quarters ALFSEA.
- 2719** North Sumatra. Town plan of Lhokseumawe (restricted)  
1945 1 blad, gedrukt  
Schaal 1:5.000.  
Kenmerk: HIND 1051. Tweede druk. Uitgave van de Directorate Main Head Quarters ALFSEA.

- 2720** North Sumatra. Town plan of Tandjong Balai (restricted)  
1945 1 blad, gedrukt  
Schaal 1:5.800.  
Kenmerk: HIND 1051. Eerste druk. Uitgave van het Survey Production Centre, S.E. Asia.

#### I.4.A.4.3 Hydrografische kaarten

- 45-46** 'Kaart van een gedeelte der Zuidwestkust van Sumatra.' Gravure.  
eind 18e eeuw 2 bladen  
Schaal 15 duitse mijlen in een graad (1:415.000)  
**45** Blad 1  
**46** Blad 2
- 48-49** 'Kaart van het eiland Sumatra en der omliggende vaarwaters.' Manuscript.  
eind 18e eeuw 2 bladen  
**48** Blad 1  
**49** Blad 2
- 50-51** 'Kaart van het zuidelijk gedeelte van Sumatra met de Keizers- en Lampongsbaaijen, van het Noordwestelijk gedeelte van Java en Straat Sunda.' Manuscript.  
1778, eind 18e eeuw 2 bladen  
**50** Blad 1  
Gefacsimileerd in *Grote Atlas van de Oost-Indische Compagnie* deel III p. 65.  
**51** Blad 2  
Gestempeld met het beeldmerk van de VOC.
- 22** 'Kaart der rivieren Banjoe-Assing, Pontian, Sebalik en Selad-Sarong.' Opgenomen door luitenants ter zee Schröder en Van Kempen. Manuscript.  
begin 19e eeuw 1 blad
- 23** 'Kaart der rivier Moesie.' Opgenomen door luitenants ter zee Schröder en Van Kempen. Manuscript.  
begin 19e eeuw 1 blad
- 24** 'Kaart van de rivier Soensang.' Trigonometrisch opgenomen en samengesteld door luitenantster zee Ter Bruggen, Hugenholtz en Mordera. Manuscript.  
begin 19e eeuw 1 blad
- 42** 'Deel der Lampong-baai.' Getekend door luitenant Stort.  
begin 19e eeuw 1 blad
- 29** 'Geteekend plan der eilanden voor Padang en Priaman gelegen.' Opgenomen door luitenant ter zee H.A. van Karnebeek.  
1823 1 blad
- 32** 'Plan der banken, gelegen voor de rivieren Moesie en Banjoe-Assing.' Opgenomen door luitenants ter zee Schröder en Van Kempen.  
ca. 1826 1 blad
- 16** 'Nieuwe kaart van de Westkust van Sumatra, strekkende van Atjeh tot Oedjong Indrapoer.' Getekend door J.T. Busscher. Manuscript.  
1833 1 blad  
Gedeponeerde archieven, Busscher nr. 2.  
Gefacsimileerd in *Grote Atlas van de Oost-Indische Compagnie* deel III p. 48.

- 17** 'Nieuwe kaart van het gedeelte der Westkust van Sumatra, begrepen tusschen Padang en Batang-Kapay-Baai.' Getekend door J.T. Busscher. Manuscript.  
1833 1 blad  
Gedeponeerde archieven, Busscher nr. 22.  
Gefacsimileerd in *Grote Atlas van de Oost-Indische Compagnie* deel III p. 56.
- 20** 'Nieuwe kaart van het Zuidwestelijkste gedeelte van Sumatra, strekkende van de Vlakke Hoek van Sumatra tot Oedjong Indrapoer.' Getekend door J.T. Busscher. Manuscript.  
1833 1 blad  
Gedeponeerde archieven, Busscher nr. 3.  
Gefacsimileerd in *Grote Atlas van de Oost-Indische Compagnie* deel III p. 49.
- 36** 'Kaart van een gedeelte der Westkust van Sumatra met de baai van Tappanoly.' Getekend door J.T. Busscher. Manuscript.  
ca. 1833 1 blad  
Gedeponeerde archieven, Busscher nr. 24.  
Gefacsimileerd in *Grote Atlas van de Oost-Indische Compagnie* deel III p. 55.
- 37** 'Kaart bevattende de baaijen van Se Labba en Hurlok op het eiland Zuid-Pora met de Boo-roo-eilanden en een gedeelte der Westkust van het eiland Noord-Poggie met Poeloe-Laubo Laubo en omliggende eilandjes.' Getekend door J.T. Busscher. Manuscript.  
1833 1 blad  
Gedeponeerde archieven, Busscher nr. 26.
- 38** 'Nieuwe kaart van een gedeelte der Westkust van Sumatra met de reede van Benkoelen en de Pooloo-baai.' Getekend door J.T. Busscher. Manuscript.  
1833 1 blad  
Gedeponeerde archieven, Busscher nr. 25.  
Gefacsimileerd in *Grote Atlas van de Oost-Indische Compagnie* deel III p. 60.
- 39** 'Kaart der reede van Atjeh.' Getekend door J.T. Busscher. Manuscript.  
1833 1 blad  
Gedeponeerde archieven, Busscher nr. 23.  
Gefacsimileerd in *Grote Atlas van de Oost-Indische Compagnie* deel III p. 51.
- 577** 'A Chart of the West-coast of Sumatra and isles adjacent, containing the navigation from Acheen-head tot Flat-point.' Getekend door J.W. Norie. Uitgave van J.W. Norie & Co bij het Navigation Warehouse, Londen. Herziene uitgave.  
1833 1 blad
- 736** 'Reede van Priaman.' Trigonometrisch opgenomen door assistent-resident P.I.B. de Perez en luitenant ter zee I.F. Jansen. Litho.  
1834 1 blad  
Behoort bij verbaal van 5 januari 1860 nr. 17.
- 21** 'Kaart der reede van Aijer-Bangies, met een gedeelte der Westkust van Sumatra.' Opgenomen door H.L. Osthoff. Manuscript.  
1835 1 blad  
Zie Koloniën-supplement, toegang 2.10.03, nr. 47: aantekeningen bij de kaart door Osthoff.
- 745** 'Brouwers-sstraat (Selat Pandjang).' Getekend door kapitein-luitenant ter zee J. van Maurik.  
1838 1 blad  
Schaal 1:100.000.

Behoort bij verbaal van 5 september 1860 nr. 5.

- 746** 'Reede van Natal.' Opgenomen door H.L. Osthoff.  
1839 1 blad  
Behoort bij verbaal van 5 september 1860 nr. 5.
- 428A-E** Kaart der Westkust van Sumatra van Padang tot Taboejong  
ca. 1839-1843 5 bladen, gedrukt  
In opdracht van het Indisch Bestuur opgenomen en getekend door H.L. Osthoff, hydrografisch ingenieur en luitenant ter zee A.A. Bouricius en Boom. Uitgegeven door de Commissie tot verbetering der Indische zee kaarten. Uitgave van de Wed. G. Hulst van Keulen, Amsterdam. Litho. Zie nr. 200 der Catalogus Bibliotheek Koloniën, exh. 18 mei 1840 nr. 40.
- 428A** Overzichtsblad, 1841  
Aan te brengen detail (inzet) op de kaartbladen, mogelijk ten behoeve van graveur.
- 428B-C** Losbladig exemplaar  
**428B** Blad 1. Linkerdeel, 1841  
**428C** Blad 2. Rechterdeel, 1841
- 428D-E** Gemonteerde exemplaren  
**428D** Exemplaar 1, 1841  
**428E** Exemplaar 2, 1843  
Herziene versie.
- 475** Kaart der Keizers- of Semangka- en Lampoengs-Baaien  
ca. 1842 1 blad
- 551** Kaart van een gedeelte der Westkust van Sumatra van Tapanoely tot Sinkel  
1845 1 blad, gedrukt  
Getekend door luitenant ter zee P. Dibbetz. Herzien door luitenant ter zee J.C.G. Vieweg. Uitgave van de Wed. G. Hulst van Keulen, Amsterdam. Litho.
- 578-578A** Kaart van de vaarwaters en eilanden tussen Sumatra en Borneo, Tweede gedeelte bevattende Zuidelijk gedeelte van de Chinesche Zee  
1844-1846 2 bladen  
Schaal: diverse schalen  
Samengesteld op last van J.P. Machielsen door Baron P. Melvill van Carnbee Luitenant ter zee. Verschillende veries.
- 578** Manuscript, 1844  
**578A** Gedrukt, 1846  
Samengesteld door Jacob Swart. Uitgave van de Wed. Gerard Hulst van Keulen, Amsterdam.
- 597-597B** Kaart van de vaarwaters en eilanden tussen Sumatra en Borneo, Derde gedeelte bevattende de Straten Banka, Macclesfield, Clement en Stolze  
1846-1855 3 bladen  
Schaal: diverse schalen  
Samengesteld op last van E.B. van den Bosch door H.D.A. Smits. Verschillende versies.
- 597** Manuscript, 1846
- 597A-B** Gedrukte exemplaren  
Samengesteld door Jacob Swart. Uitgave van de Wed. Gerard Hulst van Keulen, Amsterdam.
- 597A** Exemplaar 2, 1847  
**597B** Exemplaar 3, 1855  
Herziene uitgave.  
Bevat verwijzing: Exh. 3 okt. 1855 nr. 46.

- 593.1-2** Kaart van de Lampong-Baai en een gedeelte der Zuidkust van Sumatra  
1847 2 bladen, gedrukt  
Opgenomen in opdracht van E.B. van den Bosch door luit. ter zee P.A.I. Bloys van Treslong Prins en adelborst J. Boelen. Samengesteld door J. Swart. Uitgave van de Wed. G. Hulst van Keulen, Amsterdam.  
**593.1** Blad 1.  
**593.2** Blad 2.
- 735** 'Reede van Padang.' Opgenomen door adelborst H.O. Wichers en stuurman G. Verspiek. Litho.  
1852 1 blad  
Behoort bij verbaal van 5 januari 1860 nr. 17.
- 734** 'Reede van Benkoelen.' Getekend door MacDonald. Herzien door luitenant ter zee H.A. Modderman. De Poeloe Baai door luitenant ter zee H.A. Modderman, D. Stuurman en de opperstuurman D. Schwencke. Litho.  
1856 1 blad  
Behoort bij verbaal van 5 januari 1860 nr. 17.
- 714** 'Kaart van de Westkust van Sumatra. Eerste gedeelte van Atsjin tot Padang.' Samengesteld door luitenant ter zee A.C.J. Edeling. Uitgave Batavia. Litho.  
1857 1 blad  
Exh. 5 februari 1858 nr. 14.
- 715** 'Kaart van de eilanden nabij Padang.' Samengesteld door luitenant ter zee A.C.J. Edeling. Uitgave Batavia. Litho.  
1857 1 blad  
Behoort bij verbaal van 24 februari 1858 nr. 3.
- 717** 'Kaart van de Westkust van Sumatra. Tweede gedeelte, van af Padang tot de Vlakke Hoek.' Samengesteld door luitenant ter zee A.C.J. Edeling. Uitgave Batavia. Litho.  
1857 1 blad
- 730** 'Kaart van de Westkust van Sumatra van af Singkel tot Taboejong.' Opgenomen door luitenant ter zee J. van Maurik en samengesteld door A.C.J. Edeling. Uitgave Batavia. Litho.  
1859 1 blad  
Niet raadpleegbaar  
Behoort bij verbaal van 5 januari 1860 nr. 17.
- 731** 'Reede van Singkel.' Opgenomen door luitenant ter zee R.P. Struick en D.C. Holzapffel en stuurman A. van Huet. Litho.  
1859 1 blad  
Behoort bij verbaal van 5 januari 1860 nr. 17.
- 732** 'Reede van Baros.' Opgenomen door luitenant ter zee R.P. Struick, adelborst C. Kruijs en stuurman A. van Huet. Litho.  
1859 1 blad  
Behoort bij verbaal van 5 januari 1860 nr. 17.
- 768** 'Schetskaart van de Zeebloemstraat.' Opgenomen met Zr.Ms. schroefstoomschip Montrado.  
1859 1 blad  
Behoort bij verbaal van 10 december 1861 nr. 2.
- 733** 'Reede van Tikoe.' Getekend door H.L. Osthoff. Litho.

- ca. 1860 1 blad  
Behoort bij verbaal van 5 januari 1860 nr. 17.
- 760.1-2** Kaart van de Westkust van Sumatra en Straat Malakka. Noord- en zuidblad 2 bladen, gedrukt  
1861  
Samengesteld door J. Swart. Uitgave van de Wed. G. Hulst van Keulen, Amsterdam.  
**760.1** Noordelijk blad  
**760.2** Zuidelijk blad
- 769** 'Eilanden nabij Padang.' Samengesteld door luitenant ter zee A.C.J. Edeling. Uitgave Batavia. Tweede uitgave. 1861 1 blad  
Behoort bij verbaal van 24 februari 1858 nr. 3.
- 793** 'Mondingen der Soensang en Zout-rivier.' Trigonometrisch opgenomen met Zr.Ms. opnemingsvaartuig Pylados onder bevel van luitenant ter zee A.W. Keuchenius. Litho. 1861 1 blad  
Schaal 1:40.000.
- 804** 'Westkust van Sumatra. Tweede gedeelte vanaf Padang tot de Vlakke Hoek.' Samengesteld door A.C.J. Edeling. Tweede uitgave, Batavia. 1863 1 blad  
Behoort bij verbaal van 11 april 1864 nr. 21. Zie ook inv.nr. 717.
- 822** 'Noordoostkust van Sumatra, van Delhie tot het eiland Roepat.' Samengesteld uit Engelse opnemingen. Uitgave Batavia. 1864 1 blad  
Behoort bij verbaal van 29 juni 1865 nr. 33.
- 851** 'Reede Singkel.' Opgenomen door lts. K.C. Bunnik en P. Heijning. 1865 1 blad  
Schaal 1:10.000.
- 1011** 'Reede van Atjeh en omliggende eilanden.' Samengesteld door A.R. Blommendal. 1873 1 blad  
Schaal 1:200.000.  
Behoort bij verbaal van 9 mei 1873 nr. 84.
- 1022** 'Kaart der Reede van Padang.' Getekend door W.J. Struijck. Samengesteld door kapitein ter zee A.R. Blommendal. 1874 1 blad  
Schaal 1:15.000.  
Behoort bij verbaal van 20 maart 1874 nr. 6.
- 1031** 'Westkust Sumatra, Baai van Tapanoelie.' Uitgave van het departement van marine, Afdeling Hydrografie, Den Haag. Opgenomen door C. de Vreede en Jhr. A. Klerck in 1840. 1875 1 blad  
Schaal 1:50.000.
- 1032** 'Westkust Sumatra. Schets van de reede Singkel.' Uitgave van het departement van marine, Afdeling Hydrografie, Den Haag. Opgenomen met Zr.Ms. stoomschip Maas en Waal in 1873. 1875 1 blad  
Schaal 1:50.000.



- 1038** 'Noordkust Sumatra van de bogt van Pedir tot Diamantpunt.' Met aanzichten. Samengesteld uit gegevens afkomstig van Zr.Ms. stoomschepen Deli, Sumatra en Timor en aangevuld met de Engelse admiraliteitskaart, door luitenant ter zee J.T.F. Bruijn. Uitgave van het departement van marine, Afdeling Hydrografie, Den Haag, chef P.J. Buijskes.  
1875 1 blad  
Schaal 1:250.000.
- 1039** 'Noord-westkust Sumatra van P. Roessa tot de bogt van Pedir.' Met inzetten. Samengesteld uit gegevens verzameld bij Atjeh in 1872-1874 door luit. J.T.F. Bruijn en aangevuld met de Engelse admiraliteitskaart. Uitgave van het departement van marine, Afdeling Hydrografie, Den Haag.  
1875 1 blad
- 1040** 'Noord-westkust Sumatra van Atjeh-Hoofd tot Atjeh-Rivier.' Trigonometrische opname door luitenant ter zee C.J. de Jong P.Azn., geassisteerd door de adelborst D.A. Kraijenhoff van de Leur en stuurman D. Goos. Uitgave van het departement van marine, Afdeling Hydrografie, Den Haag, chef P.J. Buijskes. Litho door R. Roobol.  
1875 1 blad  
Schaal 1:20.000.  
Behoort bij verbaal van 30 sept. 1875 nr. 9.
- 1042** 'Noord-oostkust Sumatra van Diamant-Punt tot aan de Boenja Banken.' Samengesteld uit gegevens verzameld door Zr.Ms. stoomschepen Marnix, Timor, Banka, Sumatra, Djambi, Apeldoorn en het Gouvernements stoomschip Dassoan en aangevuld met de Engelse Admiraliteitskaart, door luitenant ter zee J.T.F. Bruijn. Uitgave van het departement van marine, Afdeling Hydrografie, chef P.J. Buijskes, Den Haag.  
1875 1 blad  
Schaal 1:250.000.  
Behoort bij verbaal van 1 december 1875 nr. 23.
- 1055** 'Westkust Sumatra van P. Roessa tot Analaboe.' Samengesteld uit gegevens verzameld door Zr.Ms. Metalen Kruis, Pontianak, Sumatra en Djambi in 1871-1874 en met Horsburgh's India Directory, door luitenant ter zee J.T.F. Bruijn. Uitgave van het departement van marine, Afdeling Hydrografie, chef P.J. Buijskes, Den Haag.  
1875 1 blad  
Schaal 1:250.000.  
Behoort bij verbaal van 1 mei 1876 nr. 41.
- 1059** 'Westkust Sumatra van Singkel tot P. Ilir.' Getekend naar een kaart uit 1859 en verbeterd door de Geografische Dienst. Uitgave van het departement van marine, Afdeling Hydrografie, chef P.J. Buijskes, Den Haag.  
1875 1 blad  
Schaal 1:250.000.  
Exh. 22 juli 1876 nr. 11 en behoort bij verbaal van 26 juli 1876 nr. 43.
- 1086** 'Westkust Sumatra. Straat Siberoet.' Opgenomen met Zr.Ms. opnemingsvaartuig Hydrograaf. Samengesteld door het Hydrografisch Bureau, Batavia. Uitgave van Smulders & Co.  
1877 1 blad  
Schaal 1:100.000.  
Behoort bij verbaal van 22 november 1877 nr. 46.

- 1089** 'Westkust Sumatra. Straat Siberoet.' Opgenomen met Zr.Ms. opnemingsvaartuig Hydrograaf. Samengesteld door van het Hydrografisch Bureau, Batavia.  
1877 1 blad  
Schaal 1:100.000.  
Behoort bij verbaal van 21 feb. 1878 nr. 28; zie ook inv.nr. 1086.
- 1091** 'Westkust Sumatra van Priaman tot Indrapoera.' Uitgave van het Hydrografisch Bureau, Batavia.  
1878 1 blad  
Schaal 1:250.000.  
Behoort bij verbaal van 1878.
- 1096** 'Westkust Sumatra van Analaboe tot Singkel.' Met inzetten. Samengesteld op het Hydrografisch Bureau, Batavia. Gedrukt.  
1878 1 blad  
Schaal 1:250.000.  
Behoort bij verbaal van 9 januari 1879 nr. 49/57.
- 1111** 'Westkust Sumatra van Ajer-Bangies tot Padang.' Met kustprofielen. Samengesteld op het Hydrografisch Bureau, Batavia. Uitgave van J. Smulders & Co., Den Haag.  
1878 1 blad  
Schaal 1:250.000.  
Behoort bij verbaal van 22 juli 1880 nr. 52.
- 1119** 'Westkust Sumatra van Ilier tot Ajerbangies.' Met kustprofielen. Samengesteld op het Hydrografisch Bureau, Batavia.  
1878 1 blad  
Schaal 1:250.000.  
Behoort bij verbaal van 4 november 1880 nr. 16.
- 1127** 'Sumatra. Lampong-baai. Reede van Telok Betong.' Opgenomen met Zr.Ms. opnemingsvaartuig Hydrograaf.  
1878 1 blad  
Schaal 1:20.000.
- 1138** 'Westkust Sumatra, van P. Roesah tot Analaboe.' Met kustprofielen. Samengesteld op het Hydrografisch Bureau, Batavia.  
1881 1 blad  
Schaal 1:250.000.  
Behoort bij verbaal van 14 maart 1882 nr. 10.
- 1174** 'Noordelijk gedeelte Sumatra.' Samengesteld op het Hydrografisch Bureau, Batavia.  
1881 1 blad  
Schaal 1:1.000.000.  
Behoort bij verbaal van 25 juni 1883 nr. 24.
- 1176** 'Westkust Sumatra van Analaboe tot Singkel.' Herziene uitgave. Samengesteld op het Hydrografisch Bureau, Batavia, 1878.  
1883 1 blad  
Schaal 1:250.000.  
Behoort bij verbaal van 31 juli 1883 nr. 8; zie ook inv.nr. 1096.
- 1177** 'Westkust Sumatra van Singkel tot P. Ilier.' Herziene uitgave. Getekend naar een kaart uit 1859 en verbeterd door de Geografische Dienst. Uitgave van het departement van marine, Afdeling Hydrografie, chef P.J. Buijskes, Den Haag in 1876.  
1883 1 blad

Schaal 1:250.000.  
Zie ook inv.nr. 1059.

- 1219** 'Oostkust Sumatra van de Boenja-Banken tot aan de Karimon-eilanden.'  
Samengesteld op het Hydrografisch Bureau, Batavia. Litho.  
1884 1 blad  
Schaal 1:600.000.
- 1236** 'Kaart van de Setans Baai.' Manuscript.  
ca. 1885 1 blad  
Schaal 1:50.000.
- 1356** 'Plannen van ankerplaatsen en mondingen van rivieren op de Noord- en Oostkust  
van Sumatra. Blad 1.'  
na 1885 1 blad
- 1255** 'Sumatra. Lampong Baai.' Litho. Opgenomen door luitenant ter zee P.A.I. Bloys van  
Treslong Prins en de adelborst J.J. Boelen in 1845.  
1886 1 blad  
Schaal 1:150.000.  
Behoort bij verbaal van 5 juni 1886 nr. 4.
- 1261** 'Oostkust Sumatra. Zutphen eilanden of Poeloe Soemoer.' Litho. Trigonometrisch  
opgenomen met Zr.Ms. opnemingsvaartuig Blommendal door kommandant  
luitenant ter zee J.L. Hordijk in 1884.  
1886 1 blad  
Schaal 1:20.000.  
Behoort bij verbaal van 23 okt. 1886 nr. 18.
- 1281** 'Westkust Sumatra van af Padang tot de Vlakkehoek.' Samengesteld op het  
Hydrografisch Bureau, Batavia.  
1887 1 blad  
Schaal 1:1.000.000.
- 1323.1-4** Plannen van ankerplaatsen op de Westkust van Sumatra  
1889-1892 4 bladen, gedrukt  
Schaal: diverse schalen  
Litho.  
Zie ook inv.nr. 1323.
- 1323.1** Blad I  
Behoort bij verbaal van 9 mei 1889 nr. 24.
- 1323.2** Blad II  
Behoort bij verbaal van 3 aug. 1889 nr. 5.
- 1323.3-4** Blad III
- 1323.3** Blad III  
Behoort bij verbaal van 19 nov. 1889 nr. 2.
- 1323.4** Blad III, 1892
- 1340** 'Westkust Sumatra van Roesa tot Melaboe. Samengesteld op het Hydrografisch  
Bureau, Batavia in 1888.'  
1889 1 blad  
Schaal 1:250.000.  
Behoort bij verbaal van 28 juni 1889 nr. 4.
- 1341** 'Noordwestkust Sumatra van Roesa tot de Bocht van Pedir.' Samengesteld op het  
Hydrografisch Bureau, Batavia.

- 
- 1889  
Schaal 1:150.000. 1 blad
- 1345** 'Noordkust Sumatra van Batoe Poetih tot Diamant Punt. Samengesteld op het Hydrografisch Bureau, Batavia in 1888.'  
1889 1 blad  
Schaal 1:250.000.  
Behoort bij verbaal van 29 augustus 1889 nr. 27.
- 1348** 'Noordoostkust Sumatra van Diamant Punt tot Hoek Tamiang.' Samengesteld op het Hydrografisch Bureau, Batavia.  
1889 1 blad  
Schaal 1:250.000.
- 1349** 'Noordoostkust Sumatra van Hoek Tamiang tot de Broeders.' Samengesteld op het Hydrografisch Bureau, Batavia.  
1889 1 blad  
Schaal 1:250.000.  
Behoort bij verbaal van 21 januari 1890 nr. 12.
- 1355** 'Oostkust Sumatra. Geul der Palembang of Moesi rivier.' Trigonometrisch opgenomen met Zr.Ms. raderstoomschip Oenarang door kommandant luitenant ter zee B.J.G. Volck.  
1889 1 blad  
Schaal 1:40.000.  
Behoort bij verbaal van 21 maart 1890 nr. 13.
- 1385** 'Sumatra Oostkust. Mond der Deli rivier.' Trigonometrisch opgenomen met Hr.Ms. opnemingsvaartuig Melvill van Carnbee door kommandant luitenant ter zee der G.F. Tijdeman in 1890. Litho.  
1891 1 blad  
Schaal 1:40.000.  
Behoort bij verbaal van 12 mei 1891 nr. 37.
- 1391** 'Sumatra Oostkust. Mond der Langkat rivier.' Trigonometrisch opgenomen met Hr.Ms. opnemingsvaartuig Melvill van Carnbee door kommandant luitenant ter zee G.F. Tijdeman in 1890. Litho.  
1891 1 blad  
Schaal 1:40.000.  
Behoort bij verbaal van 7 sep. 1891 nr. 62.
- 1403** 'Sumatra Oostkust. Aroe Baai.' Trigonometrisch opgenomen met Hr.Ms. opnemingsvaartuig Melvill van Carnbee door kommandant luitenant ter zee G.F. Tijdeman in 1890. Litho.  
1891 1 blad  
Schaal 1:60.000.
- 1404** 'Sumatra Oostkust. Mond van de Babalan rivier.' Trigonometrisch opgenomen met Hr.Ms. opnemingsvaartuig Melvill van Carnbee door kommandant luitenant ter zee G.F. Tijdeman in 1890. Litho.  
1891 1 blad  
Schaal 1:20.000.
- 1443** 'Sumatra Oostkust. Langsar baai.' Trigonometrisch opgenomen met Hr.Ms. opnemingsvaartuig Melvill van Carnbee door kommandant luitenant ter zee G.F. Tijdeman in 1891. Litho.  
1892 1 blad

Schaal 1:60.000.  
Behoort bij verbaal van 20 februari 1893 nr. 23.

- 1445** 'Sumatra Oostkust. Asahan rivier tot Tandjoeng Balei.' Trigonometrisch opgenomen met Hr.Ms. opnemingsvaartuig Melvill van Carnbee. Met correctieblad. Litho. 1892 1 blad  
Schaal 1:40.000.  
Correctieblad verkeerd geplaatst.
- 1427.1-6** Oostkust Sumatra 1892-1918 6 bladen, gedrukt  
Schaal 1:200.000.  
Opgenomen met Hr.Ms. opnemingsvaartuigen Blommendal en Melvill van Carnbee in 1890-1896 door R.O.J. Verschoor, G.F. Tijdeman, J.H. van Hoogstraten en W. Naudin ten Cate. Uitgave van het ministerie van marine, Afdeling Hydrografie, Den Haag, Batavia. Gedrukt te Amsterdam en Haarlem.
- 1427.1** Blad V, is een herziene uitgave van 1913.  
**1427.2** Blad V, is een herziene uitgave van 1918.  
**1427.3** Blad VII.  
**1427.4** Blad II  
**1427.5** Blad III  
**1427.6** Blad VI
- 1458.1-2** Noord-westkust Sumatra van Roesa tot de Bocht van Pedir ca. 1893 2 bladen, gedrukt  
Schaal 1:150.000.  
Samengesteld op het Hydrografisch Bureau, Batavia. Herziene uitgave.  
Zie ook inv.nr. 1341.
- 1458.1** Exemplaar 1  
**1458.2** Exemplaar 2
- 1460** 'Sumatra's Oostkust. Monden der Koealoe- en Panei-rivieren.' Trigono-metrisch opgenomen in 1892 met Hr.Ms. opnemingsvaartuig Melvill van Carnbee. Litho. 1893 1 blad  
Schaal 1:60.000.  
Behoort bij verbaal van 29 jan. 1894 nr. 37.
- 1461** 'Noordkust Sumatra van de Bocht van Pedir tot Diamantpunt.' Samengesteld op het Hydrografisch Bureau, Batavia. Litho. 1893 1 blad  
Schaal 1:250.000.
- 1462** 'Noordelijk gedeelte Sumatra.' Samengesteld op het Hydrografisch Bureau, Batavia. Litho. 1893 1 blad  
Schaal 1:1.000.000.
- 1465** 'Noordoostkust van Sumatra van Diamantpunt tot Hoek Tamiang.' Samengesteld op het Hydrografisch Bureau, Batavia. Litho. 1893 1 blad  
Schaal 1:250.000.
- 1472** 'Westkust Sumatra van Roesa tot Melaboe.' Samengesteld op het Hydrografisch Bureau in 1888, Batavia. 1894 1 blad  
Schaal 1:250.000.  
Behoort bij verbaal van 23 juni 1894 nr. 4; zie ook inv.nr. 1340.

- 1478** 'Koninginne Baai met Emma Haven.' Trigonometrisch opgenomen door luitenant ter zee J.H. Calmeijer in 1888. Litho. Met aantekeningen.  
1894 1 blad  
Schaal 1:10.000.
- 1504.1-4** 'Kaart van het eiland Weh.' Opgenomen door de Topografische Dienst. Uitgave van het Topografisch Bureau, Batavia.  
1895 4 bladen  
Schaal 1:20.000.  
**1504.1** Blad 1  
**1504.2** Blad 2  
**1504.3** Blad 3  
**1504.4** Blad 4
- 1489** 'Oostkust Sumatra. Mond der Rokan-rivier.' Opgenomen in 1893 met Hr. Ms. opnemingsvaartuig Blommendal. Uitgave van het ministerie van marine, Afdeling Hydrografie. Gedrukt te Amsterdam.  
1895 1 blad  
Schaal 1:100.000.
- 1512** 'Noordkust Sumatra. Noordkust Weh.' Uitgave van het ministerie van marine, Afdeling Hydrografie.  
1896 1 blad  
Schaal 1:15.000. Opgenomen in 1893.
- 1513.1-2** Ankerplaatsen en mondingen van rivieren op de Noord- en Oostkust van Sumatra  
1899 2 bladen, gedrukt  
Schaal: diverse schalen  
Opgenomen in periode 1875-1892. Uitgave van het ministerie van marine, Afdeling Hydrografie, Den Haag.  
Zie ook inv.nr. 1323.  
**1513.1** Blad I, september 1899  
Hydrografische kaart Oost-Indische Archipel no. 166.  
**1513.2** Blad II, september 1899  
Hydrografische kaart Oost-Indische Archipel no. 167.
- 1538** 'Noordelijk Gedeelte Sumatra.' Samengesteld op het Hydrografisch Bureau, Batavia. Uitgegeven in 1893. Gedrukt te Amsterdam. Herziene uitgave.  
1897 1 blad  
Schaal 1:1.000.000.  
Behoort bij verbaal van 16 nov. 1897 nr. 34.
- 1542** 'Westkust Sumatra. Priaman tot Indrapoera.' Voorlopige kaart. Uitgave van het ministerie van marine, Afdeling Hydrografie, Den Haag, 1897. Gedrukt te Amsterdam.  
1898 1 blad  
Schaal 1:250.000.
- 1543** 'Oostkust Sumatra. Mond der Langkat rivier.' Opgenomen met Hr. Ms. Sumbawa in 1897. Uitgave van het ministerie van marine, Afdeling Hydrografie, Den Haag. Gedrukt te Amsterdam.  
1898 1 blad  
Schaal 1:40.000.
- 1544.1-2** Oostkust Sumatra. Mond der Palembang of Moesi Rivier  
1898-1900 2 bladen, gedrukt

Schaal 1:40.000.

Opgenomen met Hr.Ms. Java in 1897. Uitgave van het ministerie van marine, Afdeling Hydrografie, Den Haag. Gedrukt te Amsterdam. Met correctieblad.

**1544.1** Exemplaar 1, 1898

**1544.2** Exemplaar 2 (herziene versie), 1900  
"Verbeterblad".

- 1557** 'Westkust Sumatra. Melaboe tot Singkel.' Samengesteld in 1897. Uitgave van het ministerie van marine, Afdeling Hydrografie, Den Haag. Gedrukt te Amsterdam. 1898 1 blad  
Schaal 1:250.000.
- 1563** 'Oostkust Sumatra. Aroe-baai.' Opgenomen in 1890 met Hr.Ms. opnemingsvaartuig Melvill van Carnbee door G.F. Tijdeman. Uitgave in 1898 van het ministerie van marine, Afdeling Hydrografie, Den Haag. Herziene uitgave. Gedrukt te Amsterdam. 1898 1 blad  
Schaal 1:60.000.  
Zie ook inv.nr. 1403.
- 1569** Oostkust Sumatra. Monden der Palembang en Banjoe Asin Rivieren 1898 1 blad, gedrukt  
Schaal 1:60.000.  
Opgenomen met Hr.Ms. Java en Pontianak in 1897. Uitgave van het ministerie van marine, Afdeling Hydrografie, Den Haag. Gedrukt te Amsterdam.
- 1570.1-1570.2** Westkust Sumatra. Padang tot Vlakkehoek 1898-1915 2 bladen, gedrukt  
Schaal 1:1.000.000.  
Samengesteld in 1897. Uitgave van het ministerie van marine, Afdeling Hydrografie, Den Haag. Gedrukt te Amsterdam.  
**1570.1** Eerste exemplaar, 1898  
**1570.2** Tweede exemplaar (herziene versie), 1915
- 1573.1-1573.2** Westkust Sumatra. Priaman tot Indrapoera 1897-1911 2 bladen, gedrukt  
Schaal 1:250.000.  
Samengesteld in 1897. Uitgave van het ministerie van marine, Afdeling Hydrografie, Den Haag. Gedrukt te Amsterdam.  
**1573.1** Eerste exemplaar, 1898  
Schaal 1:250.000.  
**1573.2** Tweede exemplaar (herziene versie), 1911  
Zie ook inv.nrs. 1542 en 1573.1
- 1622** 'Oostkust Sumatra. Palembang Rivier van P. Pajoeng tot Palembang.' Opgenomen in 1899 met Hr.Ms. Edi. Uitgave van het ministerie van marine, Afdeling Hydrografie, Den Haag. 1900 1 blad  
Schaal 1:40.000.
- 1660** 'Oostkust Sumatra. Monden der Indragiri-Rivier.' Opgenomen in 1899 met Hr.Ms. opnemingsvaartuigen Blommendal en Van Gogh. Uitgave van het ministerie van marine, Afdeling Hydrografie, Den Haag. 1901 1 blad  
Schaal 1:125.000.  
Behoort bij verbaal van 14 mei 1901 nr. 38.

- 1661** 'Oostkust Sumatra. Mond der Djambi Rivier (Koeala Nioer).' Opgenomen in 1900 met Hr.Ms. opnemingsvaartuig Van Gogh. Uitgave van het ministerie van marine, Afdeling Hydrografie, Den Haag.  
1901 1 blad  
Schaal 1:40.000.
- 1677** 'Westkust Sumatra. Simaloer.' Uitgave van het ministerie van marine, Afdeling Hydrografie, Den Haag.  
1901 1 blad  
Schaal 1:175.000.
- 1690** 'Sumatra (Noordelijk Gedeelte).' Samengesteld uit Nederlandse en Engelse bronnen in 1901. Uitgave van het ministerie van marine, Afdeling Hydrografie, Den Haag. Gedrukt te Haarlem.  
1902 1 blad  
Schaal 1:1.000.000.
- 1704.2** 'Vaarwaters op de Oostkust van Sumatra en in den Lingga Archipel'. Opgenomen in 1896-1897. Diverse schalen. Uitgave van het ministerie van marine, Afdeling Hydrografie, Den Haag. Gedrukt te Haarlem.  
1902 1 blad
- 1714** 'Westkust Sumatra. Hoek Biang tot Padang.' Samengesteld in 1902. Uitgave van het ministerie van marine, Afdeling Hydrografie, Den Haag. Gedrukt te Haarlem.  
1903 1 blad  
Schaal 1:250.000.  
Behoort bij verbaal van 20 juli 1903 nr. 31.
- 1761** 'Oostkust Sumatra. Mond der Langkat Rivier.' Opgenomen met S.S. Brak in 1903. Uitgave van het ministerie van marine, Afdeling Hydrografie, Den Haag.  
1904 1 blad  
Schaal 1:40.000.
- 1731** 'Oostkust Sumatra. Mond der Deli-rivier.' Opgenomen met Hr.Ms. opnemingsvaartuig Melvill van Carnbee in 1890, aangevuld met latere gegevens. Uitgave van het ministerie van marine, Afdeling Hydrografie, Den Haag.  
1904 1 blad  
Schaal 1:40.000.  
Zie ook inv.nr. 1385.
- 1735** 'West-Sumatra. Reede van Padang en de Koninginne-baai.' Samengesteld in 1903. Uitgave van het ministerie van marine, Afdeling Hydrografie, Den Haag. Gedrukt te Haarlem.  
1904 1 blad  
Schaal 1:25.000.  
Behoort bij verbaal van 5 mei 1904 nr. 49.
- 1737.1-.6** Vaarwaters en Ankerplaatsen op de Westkust van Sumatra en nabijliggende eilanden  
1904 6 bladen, gedrukt  
Schaal: diverse schalen  
Opgenomen in de 19e en begin 20e eeuw door diverse schepen. Uitgave van het ministerie van marine, Afdeling Hydrografie, Den Haag.
- 1737.1** Blad I: Atjeh-Hoofd tot Ketapan Pasir, maart 1904  
Hydrografische kaart Oost-Indische Archipel no. 274.
- 1737.2** Blad II: Ketapan Pasir tot Singkel, maart 1904



- 1737.3** Hydrografische kaart Oost-Indische Archipel no. 275.  
Blad III: Singkel tot Ajer Bangies, maart 1904  
Hydrografische kaart Oost-Indische Archipel no. 276.  
Behoort bij verbaal van 5 mei 1904 nr. 49.
- 1737.4** Blad IV: Ajer Bangies tot Taroesan, april 1904  
Hydrografische kaart Oost-Indische Archipel no. 277.
- 1737.5** Blad V: Sipora en Pageh-Eilanden, april 1904  
Hydrografische kaart Oost-Indische Archipel no. 278.
- 1737.6** Blad VI: Taroesan-Baai tot Vlakke Hoek, mei 1904  
Hydrografische kaart Oost-Indische Archipel no. 279.
- 1751** 'Oostkust Sumatra. Langsar-baai.' Opgenomen met Hr.Ms. Siboga in 1903. Uitgave van het ministerie van marine, Afdeling Hydrografie, Den Haag.  
1904 1 blad  
Schaal 1:40.000.
- 1755** 'Westkust Sumatra. Simaloer.' Uitgave van het ministerie van marine, Afdeling Hydrografie, Den Haag.  
1904 1 blad  
Schaal 1:175.000.
- 1785.1-1785.3** Oostkust Sumatra. Straat Banka tot Noordwachter  
1906-1926 3 bladen, gedrukt  
Schaal 1:500.000.  
Uitgave van het ministerie van marine, Afdeling Hydrografie, Den Haag. Gedrukt te Amsterdam.
- 1785.1** Exemplaar 1, 1905
- 1785.2** Exemplaar 2 (herziene versie), 1913
- 1785.3** Exemplaar 3 (herziene versies), 1926
- 1793.1-1793.3** Oostkust Sumatra. Asahan-rivier tot Singapoera  
1906-1927 3 bladen, gedrukt  
Schaal 1:500.000.  
Uitgave van het ministerie van marine, Afdeling Hydrografie, Den Haag. Gedrukt te Amsterdam.
- 1793.1** Exemplaar 1, 1906
- 1793.2** Exemplaar 2 (herziene versie), 1919
- 1793.3** Exemplaar 3 (herziene versie), 1927
- 1794** 'Oostkust Sumatra. Diamant Punt tot Asahan-rivier.' Samengesteld in 1905 uit Nederlandse en Engelse opnemingen. Uitgave van het ministerie van marine, Afdeling Hydrografie, Den Haag. Gedrukt te Haarlem.  
1906 1 blad  
Schaal 1:500.000.
- 1795.1-1795.2** Westkust Sumatra. Vaarwaters naar Padang  
1906-1910 2 bladen, gedrukt  
Schaal 1:100.000.  
Samengesteld 1905. Uitgave van het ministerie van marine, Afdeling Hydrografie, Den Haag. Gedrukt Haarlem.
- 1795.1** Exemplaar 1, 1906
- 1795.2** Exemplaar 2 (herziene versie), 1910
- 1807A-C** Oostkust Sumatra. Singapoera tot Straat Banka  
1906-1926 3 bladen, gedrukt  
Schaal 1:500.000.

Samengesteld in 1905 uit Nederlandse en Engelse opnemingen. Uitgave van het ministerie van marine, Afdeling Hydrografie, Den Haag. Gedrukt te Amsterdam.

- 1807A** Exemplaar 1, 1906  
**1807B** Exemplaar 2 (herziene versie), 1918.  
**1807C** Exemplaar 3 (herziene versie), 1926

- 1815** 'Noordkust Sumatra. Straten nabij Noordwesthoek Atjeh.' Voorlopige kaart. Opgenomen in 1906 met Hr.Ms. Flores. Rede Oleh-leh naar de opnemingen in 1875. Uitgave van het ministerie van marine, Afdeling Hydrografie, Den Haag. Voorlopige uitgave.  
 1906 1 blad  
 Schaal 1:30.000.
- 1812A-E** 'Oostkust Sumatra. ' Samengesteld uit Nederlandse en Engelse opnemingen. Uitgave van het ministerie van marine, Afdeling Hydrografie, Den Haag.  
 1906-1926. 5 bladen  
 Schaal 1:200.000.  
**1812A** Blad I: Diamant-Punt tot Deli-rivier. Samengesteld 1912. Uitgave 1913  
**1812E** Blad II: Deli tot Asahan-rivier. Uitgave 1907  
**1812D** Blad III: Asahan-rivier tot Straat Roepat. Uitgave 1907  
**1812C** Blad IV: Straat Roepat to Tg.Parit (eiland Bengkalis). Uitgave 1906.  
**1812B** Blad VI: Vaarwaters nabij de eilanden Bengkalis en Padang. Opgenomen in 1893-94. Uitgave 1926.
- 1858** 'Oostkust Sumatra. Langsar-Baai.' Opgenomen met Hr.Ms. opnemingsvaartuig Van Gogh. Uitgave van het ministerie van marine, Afdeling Hydrografie, Den Haag.  
 1908 1 blad
- 1906** 'Oostkust Sumatra. Mond der Asahan-Rivier.' Opgenomen in 1891 met Hr.Ms. opnemingsvaartuig Melvill van Carnbee. Uitgave Batavia 1892. Herziene uitgave van het ministerie van marine, Afdeling Hydrografie, Den Haag.  
 1909 1 blad  
 Schaal 1:40.000.  
 Zie ook inv.nr. 1445.
- 1920** 'Oostkust Sumatra. Monden der Toelang Bawang- en Mesoedji-rivieren.' Uitgave van het ministerie van marine, Afdeling Hydrografie, Den Haag. Opgenomen met Hr.Ms. opnemingsvaartuig Lombok. Met inzetten: Mond der Toelang Bawang Rivier (1:50.000); Mond der Mesoedji rivier (1:50.000)  
 1909 1 blad  
 Schaal 1:100.000.
- 1921** 'Oostkust Sumatra. Monden der Koealoe- en Panai-rivieren.' Herziene uitgave van het ministerie van marine, Afdeling Hydrografie, Den Haag. Opgenomen met Hr.Ms. opnemingsvaartuig Melvill van Carnbee. Uitgave Batavia, 1893.  
 1909 1 blad  
 Schaal 1:60.000.  
 Zie ook inv.nr. 1460.
- 1922** 'Oostkust Sumatra. Siak-rivier van den mond tot Siak.' Herziene uitgave van het ministerie van marine, Afdeling Hydrografie, Den Haag. Opgenomen met Hr.Ms. opnemingsvaartuig Melvill van Carnbee. Uitgave Batavia, 1894.  
 1909 1 blad  
 Schaal 1:30.000.

Westkust Sumatra. Batoe-eilanden. Vaarwaters nabij en beoosten eiland Pini  
1910-1918 2 bladen, gedrukt

Schaal 1:100.000.

Opgenomen met Hr.Ms. opnemingsvaartuig Van Gogh in 1907-1908. Uitgave van het ministerie van marine, Afdeling Hydrografie, Den Haag. Gedrukt te Haarlem.

**1927.1** Exemplaar 1, 1910

**1927.2** Exemplaar 2 (herziene versie), 1918

**1938** 'Westkust Sumatra. Batoe-eilanden.' Opgenomen met Hr.Ms. opnemingsvaartuig Van Gogh in 1908. Uitgave van het ministerie van marine, Afdeling Hydrografie, Den Haag. Gedrukt te Amsterdam.

1910

1 blad

Schaal 1:100.000.

**1939** 'Westkust Sumatra. Vaarwaters en Ankerplaatsen nabij en bezuiden de Batoe-eilanden.' Opgenomen met Hr.Ms. opnemingsvaartuig Van Gogh in 1908-1909. Uitgave van het ministerie van marine, Afdeling Hydrografie, Den Haag. Gedrukt te Amsterdam.

1910

1 blad

**1950** 'Oostkust Sumatra.' 'Mond der Djambi-Rivier (Koeala Nioer).' Opgenomen in 1909 met Hr.Ms. opnemingsvaartuig Lombok. Uitgave van het ministerie van marine, Afdeling Hydrografie, Den Haag.

1910

1 blad

Schaal 1:40.000.

Zie ook inv.nr. 1661.

**1951** 'Oostkust Sumatra. Djambi-rivier (Batang Hari). Van Moeara Sabak tot Boven Djambi.' Opgenomen met Hr.Ms. opnemingsvaartuig Lombok in 1909. Uitgave van het ministerie van marine, Afdeling Hydrografie, Den Haag.

1910

1 blad

Schaal 1:40.000.

**1952** 'Oostkust Sumatra. Djambi-rivier (Batang Hari). Van Boven Djambi tot Koeboe Kandang.' Opgenomen met Hr.Ms. opnemingsvaartuig Lombok in 1910. Uitgave van het ministerie van marine, Afdeling Hydrografie, Den Haag.

1910

1 blad

Schaal 1:40.000.

**1968** 'Oostkust Sumatra. Monden der Koealoe- en Panairivier.' Opgenomen met Hr.Ms. opnemingsvaartuig Lombok in 1910. Uitgave van het ministerie van marine, Afdeling Hydrografie, Den Haag.

1911

1 blad

Schaal 1:60.000.

**1969** 'Westkust Sumatra. Ilir tot Temang.' Opgenomen met Hr.Ms. Van Gogh in 1909-1910. Uitgave van het ministerie van marine, Afdeling Hydrografie, Den Haag.

1911

1 blad

Schaal 1:100.000.

**1970** 'Westkust Sumatra. Temang tot Padang.' Opgenomen met Hr.Ms. opnemingsvaartuig Van Gogh in 1907-1909. Uitgave van het ministerie van marine, Afdeling Hydrografie, Den Haag. Gedrukt te Haarlem.

1911

1 blad

Schaal 1:250.000.

- 1984** 'Oostkust Sumatra. Mond der Deli-rivier.' Opgenomen met Gouvernements Stoomschip Dog in 1905. Aangevuld met vroegere opnemingen. Uitgave van het ministerie van marine, Afdeling Hydrografie, Den Haag.  
1911 1 blad  
Schaal 1:40.000.
- 1985.1-2** Vaarwaters en Ankerplaatsen op de Westkust van Sumatra. (Singkel tot Taboejoeng)  
1911-1927 2 bladen, gedrukt  
Schaal: diverse schalen  
Uitgave van het ministerie van marine, Afdeling Hydrografie, Den Haag. Gedrukt te Amsterdam.
- 1985.1** Exemplaar 1, juni 1911  
Hydrografische kaart Oost-Indische Archipel no. 179.  
Opgenomen met Hr.Ms. opnemingsvaartuig Van Gogh in 1909-1910.
- 1985.2** Exemplaar 2 (Herziene versie), januari 1927  
Hydrografische kaart Oost-Indische Archipel no. 179.  
Opgenomen met Gouvernementeel opnemingsvaartuig Orion in 1926.
- 1986** 'Vaarwaters en Ankerplaatsen op de Westkust van Sumatra (Taboejoeng tot Padang).' Opgenomen met Hr.Ms. opnemingsvaartuig Van Gogh in 1907-1909. Uitgave van het ministerie van marine, Afdeling Hydrografie, Den Haag. Gedrukt te Haarlem.  
1911 1 blad
- 1987** 'Westkust Sumatra. Sibolga tot Ilir.' Opgenomen met Hr.Ms. opnemingsvaartuig Van Gogh in 1909-1910. Uitgave van het ministerie van marine, Afdeling Hydrografie, Den Haag. Gedrukt te Haarlem.  
1911 1 blad  
Schaal 1:100.000.
- 2002** 'Westkust Sumatra. Singkel tot Sibolga.' Opgenomen met Hr.Ms. opnemingsvaartuig Van Gogh in 1909-1910. Uitgave van het ministerie van marine, Afdeling Hydrografie, Den Haag. Gedrukt in Haarlem.  
1911 1 blad  
Schaal 1:100.000.
- 2017** 'Oostkust Sumatra. Mond der Asahan-Rivier.' Opgenomen met Hr.Ms. opnemingsvaartuig Soembawa in 1911. Uitgave van het ministerie van marine, Afdeling Hydrografie, Den Haag.  
1911 1 blad  
Schaal 1:40.000.
- 2040.1-2** Westkust Sumatra. Vaarwaters en ankerplaatsen nabij het eiland Nias  
juli 1912 2 bladen, gedrukt  
Schaal: diverse schalen  
Uitgave van het ministerie van marine, Afdeling Hydrografie, Den Haag. Gedrukt te Amsterdam. Opgenomen met Hr.Ms. opnemingsvaartuig Van Gogh in 1910-1911.
- 2040.1** Blad I  
Hydrografische kaart Oost-Indische Archipel no. 178.
- 2040.2** Blad II  
Hydrografische kaart Oost-Indische Archipel no. 178.
- 2043.1-2** Westkust Sumatra. Nias  
1912 2 bladen, gedrukt  
Schaal 1:100.000.

Opgenomen met Hr.Ms. opnemingsvaartuig Van Gogh in 1910-1911. Uitgave van het ministerie van marine, Afdeling Hydrografie, Den Haag. Gedrukt te Haarlem.

**2043.1** Noordblad  
**2043.2** Zuidblad

**2051.1-.2** Westkust Sumatra. Sibolga tot Temang en eiland Nias  
1912-1918 2 bladen, gedrukt  
Schaal 1:250.000.

Opgenomen met Hr.Ms. opnemingsvaartuig Van Gogh in 1909-1911. Uitgave van het ministerie van marine, Afdeling Hydrografie, Den Haag. Gedrukt te Haarlem.

**2051.1** Exemplaar 1, 1912  
**2051.2** Exemplaar 2 (herziene versie), 1918

**2052** Noordkust Sumatra. Eiland Wè  
1912 1 blad, gedrukt  
Schaal 1:50.000.  
Hydrografische kaart Oost-Indische Archipel no. 25. Uitgave van het ministerie van marine, Afdeling Hydrografie, Den Haag.

**2056** 'Oostkust Sumatra. Monden der Langkat rivier.' Uitgave van het ministerie van marine, Afdeling Hydrografie, Den Haag. 1 blad  
1913  
Schaal 1:40.000.

**2058.1-.2** Oostkust Sumatra. Palembang-rivier. P. Pajoeng tot Palembang  
1913-1918 2 bladen, gedrukt  
Schaal: diverse schalen  
Uitgave van het ministerie van marine, Afdeling Hydrografie, Den Haag.  
Opgenomen met Hr.Ms. opnemingsvaartuigen Edi in 1899 en Lombok in 1910. Zie ook inv.nr. 1622.

**2058.1** Exemplaar 1, april 1913  
**2058.2** Exemplaar 2 (herziene versie), 1918

**2059.1-.3** Westkust Sumatra. Singkel tot Padang en nabijliggende eilanden  
1913-1929 3 bladen, gedrukt  
Schaal 1:500.000.

Opgenomen met Hr.Ms. opnemingsvaartuig Van Gogh in 1907-1911 en Van Doorn in 1907-1914. Aangevuld met latere opnemingen en herzieningen. Uitgave van het ministerie van marine, Afdeling Hydrografie, Den Haag. Gedrukt te Haarlem.

**2059.1** Exemplaar 1, 1913  
**2059.2** Exemplaar 2 (herziene versie), 1919  
**2059.3** Exemplaar 3 (herziene versie), 1929

**2063** 'Vaarwaters en Ankerplaatsen nabij Noordwesthoek Sumatra.' Uitgave van het ministerie van marine, Afdeling Hydrografie, Den Haag. Gedrukt te Amsterdam. 1 blad  
1913

**2064.1-.2** Westkust Sumatra. Noordkust Simeuloe. Sinabang-baai en Telok Linggi  
1913-1929 2 bladen, gedrukt  
Schaal 1:25.000

Uitgave van het ministerie van marine, Afdeling Hydrografie, Den Haag.  
Opgenomen met Hr.Ms. opnemingsvaartuig Van Gogh in 1911.

**2064.1** Exemplaar 1, juli 1913  
Hydrografische kaart Oost-Indische Archipel no. 168.  
**2064.2** Exemplaar 2 (Herziene versie), januari 1929  
Schaal 1:25.000.  
Hydrografische kaart Oost-Indische Archipel no. 168.

**2068.1-.2** Westkust Sumatra. Vaarwaters en Ankerplaatsen nabij het eiland Simeuloe

- 1913-1929 2 bladen, gedrukt  
 Schaal: diverse schalen  
 Opgenomen met Hr.Ms. opnemingsvaartuig Van Gogh in 1911-1912. Uitgave van het ministerie van marine, Afdeling Hydrografie, Den Haag.  
**2068.1** Exemplaar 1, 1913  
**2068.2** Exemplaar 2 (herziene versie), 1928
- 2069** 'Noordkust Sumatra. Og. Pidië tot Diamant-punt.' Uitgave van het departement van marine, Afdeling Hydrografie, Den Haag.  
 1913 1 blad  
 Schaal 1:200.000.
- 2070** 'Westkust Sumatra. Noordkust Simeuloe. Loegoe Sibigo.' Opgenomen met Hr.Ms. opnemingsvaartuig Van Gogh in 1911. Uitgave van het ministerie van marine, Afdeling Hydrografie, Den Haag. Gedrukt te Amsterdam.  
 1913 1 blad  
 Schaal 1:25.000.
- 2071** 'Westkust Sumatra. Noordkust Simeuloe. Telok Dalam en Loegoe Sibaboe.' Opgenomen met Hr.Ms. opnemingsvaartuig Van Gogh in 1911. Uitgave van het ministerie van marine, Afdeling Hydrografie, Den Haag. Gedrukt te Amsterdam.  
 1913 1 blad  
 Schaal 1:25.000.
- 2074** 'Noordwesthoek Sumatra en nabijliggende eilanden.' Samengesteld in 1912. Uitgave van het ministerie van marine, Afdeling Hydrografie, Den Haag.  
 1913 1 blad  
 Schaal 1:100.000.
- 2075.1-2** Westkust Sumatra. Simeuloe 2 bladen, gedrukt  
 1913-1918  
 Schaal 1:150.000. Met inzet: Kokos-eilanden of Salaoet-eilanden (1:50.000)  
 Opgenomen met Hr.Ms. opnemingsvaartuig Van Gogh in 1911-1912. Uitgave van het ministerie van marine, Afdeling Hydrografie, Den Haag. Gedrukt te Amsterdam.  
**2075.1** Exemplaar 1, 1913  
**2075.2** Exemplaar 2 (herziene versie), 1918
- 2076** 'Westkust Sumatra, Benkoelen tot Straat Soenda.' Uitgave van het ministerie van marine, Afdeling Hydrografie, Den Haag. Gedrukt te Haarlem.  
 1913 1 blad  
 Schaal 1:500.000.
- 2077** 'Noordwestkust Sumatra. Og. Meureudoe tot Meulaboh.' Uitgave van het ministerie van marine, Afdeling Hydrografie, Den Haag. Gedrukt te Haarlem.  
 1913 1 blad  
 Schaal 1:250.000.
- 2090.1-2** Noord- en Westkust Sumatra. Diamant-punt tot Sinke 2 bladen, gedrukt  
 1914-1917  
 Schaal 1:500.000.  
 Samengesteld in 1913. Uitgave van het ministerie van marine, Afdeling Hydrografie, Den Haag. Gedrukt te Haarlem.  
**2090.1** Exemplaar 1, 1914  
**2090.2** Exemplaar 2 (herziene versie), 1917
- 2102** 'Westkust Sumatra. Meulaboh tot Tapa Toean.' Uitgave van het ministerie van marine, Afdeling Hydrografie, Den Haag.

- 
- 1914  
Schaal 1:250.000. 1 blad
- 2101** 'Westkust Sumatra. Tapa Toean tot Siboga en Banjak-Eilanden.' Opgenomen met Hr.Ms. opnemingsvaartuigen Van Gogh en Van Doorn in 1909-1914. Uitgave van het ministerie van marine, Afdeling Hydrografie, Den Haag.  
1915 1 blad  
Schaal 1:250.000. Met inzetten: Vaarwater bij Troemon en de Og. Kareueng (1:100.000); Vaarwater bij de Og. Poelo (1:50.000)
- 2115** 'Oostkust Sumatra. Mond der Deli-rivier.' Uitgave van het ministerie van marine, Afdeling Hydrografie, Den Haag.  
1916 1 blad  
Schaal 1:40.000.
- 2116** 'Vaarwaters en Ankerplaatsen op de Westkust van Sumatra (Keutapang Past tot Singkel).' Met inzetten: Rede Soesoh (1:30.000); Rede Labohan Adji; Rede Meuké; Vaarwater bij de Og. Poeloe (1:25.000); Boebon-Baai (1:60.000); Baai van Meulaboh; Rede Tapa Toean (1:25.000). Opgenomen met Hr.Ms. opnemingsvaartuig Van Doorn in 1914-1915. Uitgave van het ministerie van marine, Afdeling Hydrografie, Den Haag.  
1916 1 blad
- 2128** 'Vaarwaters en Ankerplaatsen op de Westkust van Sumatra en nabijliggende Eilanden. Blad V.' Uitgave van het ministerie van marine, Afdeling Hydrografie, Den Haag.  
1916 1 blad
- 2127** 'Westkust Sumatra. Tapa Toean tot Beneden Banjak-Eilanden.' Opgenomen met Hr.Ms. opnemingsvaartuig Van Doorn in 1914-1915. Uitgave van het ministerie van marine, Afdeling Hydrografie, Den Haag.  
1917 1 blad  
Schaal 1:100.000.
- 2130** 'Sumatra (Noordelijk gedeelte).' Uitgave van het ministerie van marine, Afdeling Hydrografie, Den Haag.  
1917 1 blad  
Schaal 1:1.000.000.
- 2131** 'Westkust Sumatra. Mentawei-Eilanden. Oostkust Siberoet.' Opgenomen met Hr.Ms. opnemingsvaartuigen Van Gogh in 1909 en Van Doorn in 1915. Telok Taileleo naar een schets door de staf van Hr.Ms. Asahan in 1903. Uitgave van het ministerie van marine, Afdeling Hydrografie, Den Haag.  
1917 1 blad  
Schaal 1:100.000.
- 2132** 'Westkust Sumatra. Meulaboh tot Tapa Toean.' Opgenomen met Hr.Ms. opnemingsvaartuig Van Doorn in 1914-1916. Uitgave van het ministerie van marine, Afdeling Hydrografie, Den Haag.  
1917 1 blad  
Schaal 1:250.000.
- 2133** 'Westkust Sumatra. Og. Radja tot Tapa Toean.' Opgenomen met Hr.Ms. opnemingsvaartuig Van Doorn in 1915-1916. Uitgave van het ministerie van marine, Afdeling Hydrografie, Den Haag.  
1917 1 blad

Schaal 1:100.000.

- 2165** 'Westkust Sumatra. Mentawai-Eilanden. West- en zuidkust Siberoet.' Opgenomen met Hr.Ms. opnemingsvaartuig Van Gogh in 1916-1917. Uitgave van het ministerie van marine, Afdeling Hydrografie, Den Haag.  
1918 1 blad  
Schaal 1:100.000.
- 1815F-G, 1812I** 'Oostkust Sumatra.' Herziene uitgave.  
1918-1934 3 bladen  
Zie ook inv.nrs. 1812A - 1812E.  
**1812F** Blad I 'Diamant-punt tot Deli-rivier.' Opgenomen 1912. Uitgave 1919.  
**1812G** Blad IV 'Straat Roepat tot Tg.Parit (eiland Bengkalis).' Opgenomen 1892-1894. Uitgave 1918.  
**1812I** Blad VI 'Vaarwaters nabij de eilanden Bengkalis en Padang.' Met inzet: 'Mond der Siak Rivier' (1:50.000). Opgenomen in 1929-1931. Uitgave 1934.
- 2170** 'Riviermonden op de Oostkust van Sumatra.' Uitgave van het ministerie van marine, Afdeling Hydrografie, Den Haag.  
1919 1 blad
- 2171** 'Vaarwaters en Ankerplaatsen op de Westkust van Sumatra (Og. Raja tot Keutapang Pasi).' Uitgave van het ministerie van marine, Afdeling Hydrografie, Den Haag.  
1919 1 blad
- 2194.1-2** Westkust Sumatra. Banjak-eilanden  
1919-1929 2 bladen, gedrukt  
Schaal 1:100.000.  
Opgenomen met Hr.Ms. Van Doorn in 1912-1913. Uitgave van het ministerie van marine, Afdeling Hydrografie, Den Haag.  
**2194.1** Exemplaar 1, 1919  
**2194.2** Exemplaar 2 (herziene versie), 1929
- 2672** 'Residentie Sumatra's Westkust.' Bewerkt door het Encyclopaedisch Bureau.  
1919 1 blad  
Schaal 1:750.000.
- 2193** 'Westkust Sumatra. Vaarwaters en Ankerplaatsen nabij de Banjak-eilanden.' Opgenomen met Hr.Ms. opnemingsvaartuig Van Doorn in 1912-1913. Uitgave van het ministerie van marine, Afdeling Hydrografie, Den Haag.  
1920 1 blad
- 2197** 'Oostkust Sumatra. Mond der Deli-rivier.' Opgenomen met Hr.Ms. opnemingsvaartuig Tijdeman in 1919. Uitgave van het ministerie van marine, Afdeling Hydrografie, Den Haag.  
1920 1 blad  
Schaal 1:40.000.
- 2198** 'Oostkust Sumatra. Mond der Rokan-rivier.' Opgenomen met Hr.Ms. opnemingsvaartuig Tijdeman in 1918. Uitgave van het ministerie van marine, Afdeling Hydrografie, Den Haag.  
1920 1 blad  
Schaal 1:100.000.



- 2199.1-.2** Oostkust Sumatra. Mond der Asahan-rivier  
1920-1929 2 bladen, gedrukt  
Schaal 1:40.000. Met inzetten: Asahan-rivier van Bagan tot Soengai Pajoeng (1:20.000) en van Tandjoeng Balai tot Bander Poelau (1:300.000)  
Opgenomen met Hr.Ms. opnemingsvaartuig Tijdeman in 1919. Uitgave van het ministerie van marine, Afdeling Hydrografie, Den Haag.  
**2199.1** Exemplaar 1, 1920  
**2199.2** Exemplaar 2 (herziene versie), 1929
- 2200** 'Westkust Sumatra. Simeuloe en nabijliggende eilanden.' Opgenomen met Hr.Ms. opnemingsvaartuig Van Gogh in 1912 en Van Doorn in 1913. Uitgave van het ministerie van marine, Afdeling Hydrografie, Den Haag.  
1920 1 blad  
Schaal 1:250.000.
- 2217** 'Westkust Sumatra. Mentawai-eilanden. Zeebloemstraat.' Opgenomen met Hr.Ms. opnemingsvaartuigen Van Doorn in 1915 en Van Gogh in 1916-1917. Uitgave van het ministerie van marine, Afdeling Hydrografie, Den Haag. Gedrukt te Haarlem.  
1920 1 blad  
Schaal 1:100.000.
- 2218** 'Westkust Sumatra. Mentawai-eilanden. Siberoet (Noordelijk gedeelte).' Opgenomen met Hr.Ms. opnemingsvaartuigen Van Gogh in 1909 en 1916-1917 en Van Doorn in 1915. Uitgave van het ministerie van marine, Afdeling Hydrografie, Den Haag.  
1921 1 blad  
Schaal 1:100.000.
- 2219** 'Westkust Sumatra. Mentawai-eilanden Straat Sipoera.' Opgenomen met Hr.Ms. opnemingsvaartuig Van Gogh in 1917. Uitgave van het ministerie van marine, Afdeling Hydrografie, Den Haag. Gedrukt te Haarlem.  
1921 1 blad  
Schaal 1:100.000.
- 2220.1-.2** Sumatra (Noordelijk gedeelte)  
1921-1928 2 bladen, gedrukt  
Schaal 1:1.000.000.  
Opgenomen door de Hydrografische Dienst in 1890-1927. Samengesteld in 1917. Uitgave van het ministerie van marine, Afdeling Hydrografie, Den Haag.  
**2220.1** Exemplaar 1, 1921  
**2220.2** Exemplaar 2 (herziene versie), 1928
- 2354** 'Oostkust Sumatra. Djambi-rivier.' Opgenomen met Hr.Ms. opnemingsvaartuigen Lombok in 1910 en Eridanus in 1922. Uitgave van het ministerie van marine, Afdeling Hydrografie, Den Haag. Met correctiebladen.  
1927 1 blad  
Schaal 1:50.000. Met inzetten: Rede Djambi (1:20.000); Rede Moeara Sabak (1:20.000); Vaarwater nabij S. Samak (1:10.000)
- 2359** 'Oostkust Sumatra. Aroe-baai.' Opgenomen in 1926 met het Gouvernementeel opnemingsvaartuig Orion. Uitgave van het ministerie van marine, Afdeling Hydrografie, Den Haag.  
1927 1 blad  
Schaal 1:50.000.
- 2361** 'Westkust Sumatra. Tjalang tot Tapa Toean.' Opgenomen met Hr.Ms. opnemingsvaartuig Van Doorn in 1914-1916 en Gouvernementeel

- opnemingsvaartuig Orion in 1924. Uitgave van het ministerie van marine, Afdeling Hydrografie, Den Haag.  
1927 1 blad  
Schaal 1:250.000. Met inzetten: Rede Tapa Toean (1:50.000); Rede Soesoh (1:50.000); Rede Meulaboh (1:50.000)
- 2362** 'Riviermonden op de Oostkust van Sumatra.' Opgenomen in 1926 met Gouvernementeel opnemingsvaartuig Orion. Langsa-baai, Bajeuën en Langsa-rivier; Langkat-rivier en omgeving. Uitgave van het ministerie van marine, Afdeling Hydrografie, Den Haag.  
1927 1 blad  
Schaal 1:50.000.
- 2370** 'Oostkust Sumatra. Mond der Belawan- en Deli-rivier.' Opgenomen met Hr.Ms. opnemingsvaartuig Tijdeman 1919. Uitgave van het ministerie van marine, Afdeling Hydrografie, Den Haag.  
1927 1 blad  
Schaal 1:40.000.
- 2371** 'Oostkust Sumatra. Monden der Koaloe- en Panai-rivier.' Opgenomen met Gouvernementeel opnemingsvaartuig Sirius in 1926. Uitgave van het ministerie van marine, Afdeling Hydrografie, Den Haag.  
1927 1 blad  
Schaal 1:60.000.
- 2372** 'Oostkust Sumatra. Palembang-rivier.' Uitgave van het ministerie van marine. Afdeling Hydrografie, Den Haag. Met correctieblad.  
1927-1932 1 blad  
Schaal 1:50.000.
- 2364** 'Westkust Sumatra. Njamoek tot Katang Katang.' Opgenomen met Hr.Ms. opnemingsvaartuig Van Gogh in 1917. Herziene uitgave in 1921 van het ministerie van marine, Afdeling Hydrografie, Den Haag.  
1928 1 blad  
Schaal 1:100.000.
- 2366** 'Oostkust Sumatra. Mond der Rokan-rivier.' Opgenomen door de Hydrografische Dienst in 1927. Uitgave van het ministerie van marine, Afdeling Hydrografie, Den Haag.  
1928 1 blad  
Schaal 1:100.000. Met inzet: Rokan-rivier (1:500.000)
- 2367** 'Noordwestkust Sumatra. Tjalang tot Sigli.' Opgenomen met Gouvernementeel opnemingsvaartuig Orion in 1923-1924. Uitgave van het ministerie van marine, Afdeling Hydrografie, Den Haag.  
1928 1 blad  
Schaal 1:250.000.
- 2368** 'Westkust Sumatra. Tjalang tot Roesa.' Opgenomen met Gouvernementeel opnemingsvaartuig Orion in 1923-1924. Uitgave van het ministerie van marine, Afdeling Hydrografie, Den Haag.  
1928 1 blad  
Schaal 1:100.000. Met inzetten: Straat Rajn (1:25.000); Rigaih- en Tjalang-baai (1:50.000)
- 2369** 'Noordkust Sumatra. Sigli tot Diamant-punt.' Opgenomen met Gouvernementeel opnemingsvaartuig Orion in 1924-1925. Uitgave van het ministerie van marine,

- Afdeling Hydrografie, Den Haag.  
1928 1 blad  
Schaal 1:200.000. Met inzetten: Rede Sigli (1:50.000); Rede Lho Seumawe (1:50.000)
- 2375** 'Noordwesthoek Sumatra en nabijliggende eilanden.' Opgenomen met Gouvernementeel opnemingsvaartuig Orion in 1923-1924. Uitgave van het ministerie van marine, Afdeling Hydrografie, Den Haag.  
1928 1 blad  
Schaal 1:100.000. Met inzetten: Aroih Lam Poejang (1:25.000); Sabangbaai (1:15.000)
- 2388** 'Noord- en Westkust Sumatra. Diamant Punt tot Singkel.' Opgenomen met Hr.Ms. opnemingsvaartuigen Van Gogh in 1911-1912, Van Doorn in 1912-1916, Orion in 1923-1925. Uitgave van het ministerie van marine, Afdeling Hydrografie, Den Haag.  
1928 1 blad  
Schaal 1:500.000.
- 2389** 'Oostkust Sumatra. Diamant Punt tot Asahan-rivier.' Opgenomen door de Hydrografische Dienst: van Koaloe Rivier tot Belawan in 1890-1892, de rest in 1925-1927. Uitgave van het ministerie van defensie, Afdeling Hydrografie, Den Haag.  
1928 1 blad  
Schaal 1:500.000.
- 2394** 'Westkust Sumatra. Padang tot Straat Soenda.' Opgenomen met Hr.Ms. opnemingsvaartuigen Van Doorn in 1915 en Van Gogh in 1916-1920. Herziene uitgave in 1922 van het ministerie van marine, Afdeling Hydrografie, Den Haag.  
1928 1 blad  
Schaal 1:1.000.000.
- 2373.1-4** Oostkust Sumatra 4 bladen, gedrukt  
1928-1932  
Schaal 1:200.000.  
Opgenomen in 1890-1892 en 1925-1929. Uitgave van het ministerie van marine, Afdeling Hydrografie, Den Haag.  
Zie ook inv.nr. 1812A.
- 2373.1** Blad 1: Diamant-punt tot Deli-rivier  
Opgenomen met Orion 1925-1926.
- 2373.2** Blad 2: Deli tot Asahan-rivier  
Opgenomen met Hr.Ms. Melvill van Carnbee 1890-1892 en Orion 1926.
- 2373.3** Blad 3: Asahan-rivier tot Straat Roepat  
Opgenomen door de Hydrografische Dienst in 1926-1928; de kust van Malakka naar Engelse Admiraliteitskaarten.
- 2373.4** Blad 4: Straat Roepat tot Tg. Parit (eiland Bengkalis)  
Opgenomen door de Hydrografische Dienst in 1928-1929; de kust van Malakka naar Engelse Admiraliteitskaarten.
- 2395** 'Vaarwaters en Ankerplaatsen op de Oostkust van Sumatra.' Herziene uitgave in 1924 van het ministerie van marine, Afdeling Hydrografie, Den Haag.  
1929 1 blad
- 2410** 'Oostkust Sumatra. Amphitrite-baai en Indragiri-rivier.' Opgenomen door de Hydrografische Dienst 1928 en 1929. Herziene uitgave van het ministerie van marine, Afdeling Hydrografie, Den Haag.  
1930 1 blad  
Schaal 1:100.000. Met inzetten: Indragiri-rivier (1:50.000); Rede Rengat (1:15.000)
- 2433** 'Oostkust Sumatra. Monden der Koaloe- en Panai-rivier.' Opgenomen door de

- Hydrografische Dienst in 1926. Herziene uitgave van het ministerie van defensie, Afdeling Hydrografie, Den Haag.  
1931 1 blad  
Schaal 1:75.000. Met inzet: Baroemoen-rivier (1:50.000), opgenomen door de Nautische Dienst der Koninklijke Paketvaart Maatschappij in 1930.
- 2442** 'Oostkust Sumatra. Mond der Rokan-Rivier.' Opgenomen door de Hydrografische Dienst in 1927 en 1930. Uitgave van het ministerie van defensie, Afdeling Hydrografie, Den Haag.  
1931 1 blad  
Schaal 1:100.000. Met inzet: Rokan-Rivier (1:50.000)
- 2467** 'Oostkust Sumatra. Palembang-rivier van den Mond tot Palembang.' Herziene uitgave van het ministerie van defensie, Afdeling Hydrografie, Den Haag.  
1933 1 blad  
Schaal 1:50.000.
- 2467A** 'Oostkust Sumatra. Palembang-rivier van den Mond tot Palembang.' Herziene uitgave van het ministerie van defensie, Afdeling Hydrografie, Den Haag.  
1939 1 blad  
Schaal 1:50.000.  
Zie ook inv.nr. 2467.
- I.4.A.5 RIOUW, LINGGA, BANGKA, BILLITON EN OMLIGGENDE EILANDEN**
- I.4.A.5.1 Thematische en topografische kaarten en plattegronden**
- 52** 'Geteekende ruwe schets der rivier Marrawang.' ca. 1819 1 blad
- 55** Kaart van het eiland Banka.  
1819 1 blad
- 61** Kaart van het eiland Banka. Manuscript.  
1819 1 blad  
Gefacsimileerd in *Grote Atlas van de Oost-Indische Compagnie* deel III p. 96.
- 523** 'Plan van het verbeterd defensiewerk te Muntok'. Getekend door J. Vieget. Kopie getekend door C. van der Wijck.  
ca. 1820 1 blad  
Exhibitum 26 oktober 1820 nr. 8; zie ook inv.nr. 524.  
Gefacsimileerd in *Grote Atlas van de Oost-Indische Compagnie* deel III p. 98.
- 524** 'Geteekende kaart van het eiland Banka, en de rivier van Palembang.' Opgenomen door majoor-adjudant Raaf.  
ca. 1820 1 blad  
Exhibitum 26 oktober 1820 nr. 8 en zie ook inv.nr. 523.
- 160** 'Kaart van Carimata en Souroutou.' Opgenomen door luitenant ter zee F.A. Fokke. Samengesteld door C. Specht. Manuscript.  
1823 1 blad  
Er komen ook kaarten van Carimata en Souroutou voor in het hoofdstuk Borneo, het grootste deel is echter in het hoofdstuk Riouw geplaatst.
- 161** 'Plan van de eilanden Carimata en Soeroetoe.' Opgenomen door luitenant ter zee F.A. Fokke, samengesteld door A. v.d. Jagt.

- begin 19e eeuw 1 blad
- 31** 'Figuratieve kaart van de Nederlandsche bezitting (Tanjong Pinang) op het eiland Bintang.' Opgenomen en getekend door luit.-ir. Schönermarck. Kopie getekend door Petermann van de Directie van fortificatiën. ca. 1826 1 blad
- 230** 'Gezichten op Billiton en omliggende eilandjes.' Getekend door C. Specht. Manuscript. ca. 1833 1 blad
- 58** Het eiland Banka, opgenomen in 1819 en de rivier van Palembang, opgenomen in 1821. Uitgave van de Wed. G. Hulst van Keulen, Amsterdam. 1835 1 blad
- 488.1-4** Kaart van de vaarwaters van Riouw, Singapore en Linga, zijnde het eerste blad eener generale kaart der vaarwaters tusschen Sumatra en Borneo 1843-1845 4 bladen  
Schaal: diverse schalen  
Ontworpen en samengesteld op last van den schout-bij-nacht J. P. Machielsen en door Jhr. P. Melvill van Carnbee en Jacob Swart. Verschillende versies (dubbelen).  
Uitgave van de Wed. G. Hulst van Keulen, Amsterdam. Litho.
- 488.1** Exemplaar 1, manuscript
- 488.2** Exemplaar 2, gedrukt
- 488.3** Exemplaar 3, gedrukt
- 488.4** Exemplaar 4, gedrukt
- 576** 'Etappen-kaart voor Banka'. Gegraveerd door C. Franz in het Lithografisch Etablissement der genie. Batavia. ca. 1845
- 724A-B** 'Mijnkaart van het district Jeboes.' Opgenomen onder leiding van de mijnningénieur C. de Groot en samengesteld door ir. J.E. Akkeringa. Manuscript. 1853-1856 2 bladen  
Schaal 1:20.000.  
Bladen vormen tezamen één geheel.
- 724A** Linkerdeel  
Besluit G.G. 5 mei 1853 nr. 2.
- 724B** Rechterdeel  
Niet raadpleegbaar
- 970** 'Het eiland Banca, volgens de nog bestaande verdeeling in zeven mijndistricten.' Manuscript. ca. 1858 1 blad
- 6526.2** Verbeterde Afstandwijzer van het Eiland Banka. Bijlage I. 1859-1860 1 blad, gedrukt  
Samengesteld door 1e luit. der Genie A. Numans in 1859. Stoomdruk van J. van Boekhoven, Utrecht.  
Zie: Staatsblad 1860 nr. 14.
- 993** 'Kaart der residentie Riouw met Onderhoorigheden, aangrenzend deel van Sumatra's Westkust en schiereiland Malakka.' Getekend door W.F. Versteeg. Steendruk van A.J. Bogaerts, Breda. Uitgave van G. Kolff. 1871 1 blad  
Herziene uitgave van Melvill's Alg. Atlas van Ned. Indië.

- 1092** 'Geteekende kaart van het eiland Billiton.' Opgenomen en getekend door E. von Hegedus en J.J. van der Rest van de Topografische Dienst.  
1877-1878 1 blad  
Schaal 1:200.000. Met inzet: Tandjong-Pandan en omstreken (1:20.000)
- 1167.1-.2** 'Topografische kaart van het eiland Billiton.' Uitgave van het Topografisch Bureau, Batavia. Litho. Gekleurd.  
1882 2 bladen  
Schaal 1:200.000. Met inzet: Tandjong-Pandan en omstreken (1:20.000)  
Zie ook inv.nr. 1092.  
**1167.1** Blad 1.  
**1167.2** Blad 2.
- 1297A-H** 'Tweede geologische kaart van Blitong (Billiton).' Getekend door C. de Groot.  
ca. 1887 8 bladen  
Schaal 1:100.000.  
Zie "Herinneringen aan Blitong", nr. 4943 der Catalogus Bibliotheek Koloniën.  
**1297A** Blad 1  
**1297B** Blad 2  
**1297C** Blad 3  
**1297D** Blad 4  
**1297E** Blad 5  
**1297F** Blad 6  
**1297G** Blad 7  
**1297H** Blad 8
- 1480** Topografische kaart van het eiland Billiton  
1894 1 blad, gedrukt  
Schaal 1:200.000.  
Opgenomen in 1877-1878.  
Zie ook inv.nr. 1167.
- 1499.1-.2** 'Kaart van de residentie Banka. Samengesteld in 1892-1894 onder toezicht van de militaire kommandant.' Uitgave van het Topografisch Bureau, Batavia. Fotolitho.  
1896 1 blad  
Schaal 1:300.000.  
**1499.1** Exemplaar 1  
**1499.2** Exemplaar 2
- 2145, 2699.1-.4**  
Overzichtskaart van het gewest Banka en Onderhoorigheden  
1916 5 bladen, gedrukt  
Schaal 1:150.000. Met inzet-ten: Muntok (1:5.000); Pangkal-Pinang (1:20.000)  
Uitgave van de Topografische Inrichting, Batavia.  
**2145** Gemonteerd exemplaar  
**2699.1-.4** Losbladig exemplaar  
Bladen vormen één geheel.  
**2699.1** Blad II. Linksboven  
**2699.2** Blad I. Rechtsboven (Titelblad)  
**2699.3** Blad IV. Linksonder  
**2699.4** Blad III. Rechtsonder
- 2675** 'Schetskaart Eiland Boengoeran (Groot Natoena).' Opgenomen door de Dienst van het Boschwezen voor de Buitengewesten. Uitgave van de Topografische Inrichting,

- Batavia.  
1923  
Schaal 1:100.000. 1 blad
- 2596** 'Overzichtskaart van het wegenstelsel in de Assistent Residentie Belitoeng.'000  
Uitgave van de Topografische Inrichting, Batavia.  
1925  
Schaal 1:250. 1 blad
- 2659.1-2** Gouvernement Sumatra. Residentie Riouw  
1941 2 bladen, gedrukt  
Schaal 1:200.000.  
Samengesteld door de Topografische Dienst. Uitgave van het Reproductiebedrijf Topografische  
Dienst, Batavia.  
Bladen bevatten aanduiding "Algemeene Schetskaart van Nederlandsch-Indië".  
**2659.1** Blad 33-34 / IX-X: P. Djemadja  
**2659.2** Blad 35-36 / IX-X: Terempah
- 2546** Sketch map of the Island of Boengoeram  
1942 1 blad, gedrukt  
Schaal 1:100.000.  
Washington D.C.  
Met stempel van NEFIS.
- 2597.1-2** Billiton Islands. West- en Oostblad  
1944 2 bladen, gedrukt  
Schaal 1:100.000.  
Eerste druk.  
**2597.1** Westblad  
**2597.2** Oostblad
- 2615.1-2615.16** Riouw Archipelago  
1946 16 bladen, gedrukt  
Schaal 1:63.360.  
Kenmerk: HIND 1035. Eerste druk. Uitgave van het Survey Directorate, Head Quarters, ALFSEA.  
**2615.1** Blad 3L/14: Great Karimoen  
**2615.2** Blad 3L/16: Samboe  
**2615.3** Blad 3P/2: Tandjoengbalai  
**2615.4** Blad 3P/3: P. Soegibawah  
**2615.5** Blad 3P/4: P. Tjombol  
**2615.6** Blad 3P/6: Tjandoengbatoe  
**2615.7** Blad 3P/7: P. Doerian  
**2615.8** Blad 4I/13: Tandjoengoeban  
**2615.9** Blad 4I/14: Boesoeng  
**2615.10** Blad 4I/15: Teloekdalam  
**2615.11** Blad 4M/1: P. Rempang  
**2615.12** Blad 4M/2: Tandjoengpinang  
**2615.13** Blad 4M/3: Niboem  
**2615.14** Blad 4M/5: P. Abang-Besar  
**2615.15** Blad 4M/6: P. Semboer  
**2615.16** Rempang & Galang Islands  
Geen bladnummer, alleen aanduiding (special)
- 2697** Schetskaart van Billiton  
ca. 1900-1940 1 blad, gedrukt  
Schaal 1:250.000.

Lichtdruk.

#### I.4.A.5.2 Hydrografische kaarten

- 231** 'Particular views of Carimata and Billiton.' Opgedragen aan de Society of East India Commanders. Getekend door G. Robertson.  
1778 1 blad  
Bevat ook gezichten op Bali, Lombok, Sumbawa, enz.  
Gedeponeerde archieven, Busscher, nr. 73.
- 9** 'Kaart van de Straat Sinkapoer volgens de jongste meting, 'met enige passages in Straat Malakka. Getekend door J.T. Busscher.  
1820 1 blad, manuscript  
Gedeponeerde archieven, Busscher, nr. 19.  
Gefacsimileerd in *Grote Atlas van de Oost-Indische Compagnie* deel III p. 103.
- 10** 'Kaart van het inkomen van Straat Malakka, strekkende van Atjeh tot het Parcellaars Point.' Herzien. Getekend door J.T. Busscher.  
1820 1 blad, manuscript  
Gedeponeerde archieven, Busscher, nr. 21.
- 11** 'Kaart van Straat Drieon, Malakka en Sinkapoer, strekkende Banka tot Malakka.' Herzien. Getekend door J.T. Busscher.  
1820 1 blad, manuscript  
Gedeponeerde archieven, Busscher, nr. 18.  
Gefacsimileerd in *Grote Atlas van de Oost-Indische Compagnie* deel III p. 82.
- 12** 'Kaart der Straat Rhio.' Opgenomen door de officieren van Zr.Ms. brik Irene.  
1820 1 blad, manuscript
- 13** 'Strait of Malacca. Blad 1.' Getekend door J. Horsburgh. Kopie.  
ca. 1820 1 blad
- 14** 'Plan van de Rede van Lingen (Lingga).' Opgenomen door luit. Rambaldo.  
Manuscript.  
ca. 1820 1 blad
- 59** 'Rivier van Marrawang op de Oostkust van 't eiland Banka.' Opgenomen door D.H. Kolff.  
1820 1 blad
- 54** Kaart van de westkust van Billiton. Opgenomen door luitenant ter zee J. Stoltze.  
ca. 1823 1 blad
- 56** 'Geteekende kaart der westkust en van de daarom liggende eilanden van het eiland Billiton.' Opgenomen door luit. ter zee J. Stolze, kommandant van Zr.Ms. korvet Koerier.  
1823 1 blad  
Kopie op kleinere schaal van inv.nr. 54.
- 467.3** 'Kaart van het Noord-West-gedeelte van Banka.' Trigonometrisch opgenomen door luitenant ter zee J. Schröder. Kopie door A. van Pers van de Geografische Afdeling van het Statistiek Bureau der Algemene Secretarie te Buitenzorg.  
ca. 1824 1 blad  
Exh. 29 okt. 1840 nr. 17.



- 
- 15** 'Hydrografische kaart van de zuidkust van Lingen.' Opgenomen door luitenant Westphal. Manuscript.  
1825 1 blad
- 53** 'Nieuw-kaart van het westelijkste gedeelte der Javasche zee, strekkende van Batavia tot Banka, met de Straat Sunda, Banka, Gaspar en de Clementstraat.' Samengesteld en herzien door J.T. Busscher.  
1830 1 blad  
Zie ook inv.nr. 79.  
Gedeponeerde archieven, Busscher nr. 15.  
Gefacsimileerd in *Grote Atlas van de Oost-Indische Compagnie* deel III p. 69.
- 60** 'Plan van de reede van Muntok.' 'Gezicht van Muntok.' Getekend door I.W. Burslen in 1827. Plan van den zuidingang der Straat Banka. Getekend door V. Pistorius in 1832. Uitgave van de Wed. G. Hulst van Keulen, Amsterdam.  
ca. 1832 1 blad
- 497** 'Chart of de Carimata-passage.' Getekend door James Horsburgh.  
1833 1 blad
- 150** 'Kaart van de Carimata-passage.' Getekend door James Horsburgh. Kopie.  
na 1833 1 blad  
Zie ook inv.nr. 497.
- 500** 'Chart of the Strait of Banka and the Straits of Gaspar.' Opgenomen in 1819 door J. Horsburgh, hydrograaf van de East India Company.  
1833 1 blad
- 57** 'Geteekende kaart van Straat Gaspar en de Clementstraat.'  
1835 1 blad  
Gedeponeerde archieven, Busscher nr. 79.
- 129** 'Plan van het oosterdeel der Carimon-eilanden'. Opgenomen door luitenant ter zee Stolze. Manuscript.  
ca. 1839 1 blad
- 468.3** 'Kaart van een gedeelte der Zuidwestkust van Banka.' Opgenomen door Joukes in 1839. Kopie getekend door A. van Pers van de Geografische Afdeling van het Statistiek Bureau der Algemene Secretarie te Buitenzorg. Manuscript.  
ca. 1839 1 blad  
Exh. 29 okt. 1840 nr. 17.
- 461C** 'Kaart van de Gaspar Straten'. Opgenomen door J. Stolze, D. Ross en anderen, getekend door H.L. Osthoff. Uitgegeven door de Commissie tot verbetering der Oost-Indische zeekaarten, Batavia.  
1840 1 blad
- 463B** 'Straat Riouw.' Opgenomen door luitenant ter zee W.H. Ditloff Tjassens en P.A.J. Bloys van Treslong en adelborst J. van Gogh, onder directie van kap.-luitenant ter zee E.G. v.d. Plaat met Zr.Ms. korvet Nehalennia. Manuscript.  
1840 1 blad
- 461A** 'Kaart van de Gaspar Straten'. Opgenomen door J. Stolze, D. Ross en anderen, samengesteld en getekend door H.L. Osthoff. Gegraveerd door J. Swart. Uitgave

- van de Wed. G. Hulst van Keulen, Amsterdam.  
1843 1 blad  
Zie ook inv.nrs. 461B en 461C.
- 461B** 'Kaart van de Gaspar Straten'. Opgenomen door J. Stolze, D. Ross en anderen, samengesteld en getekend door H.L. Osthoff. Gegraveerd door J. Swart. Uitgave van de Wed. G. Hulst van Keulen, Amsterdam, verbeterd 1855.  
1843 1 blad  
Zie ook inv.nrs. 461A en 461C.
- 463A** 'Straat Riouw.' Opgenomen door luitenant ter zee W.H. Ditloff Tjassens en P.A.J. Bloys van Treslong en adelborst J. van Gogh, onder directie van kap.-luitenant ter zee E.G. v.d. Plaat met Zr.Ms. korvet Nehalennia. Gegraveerd door J. Swart. Uitgave van de Wed. G. Hulst van Keulen, Amsterdam.  
1843 1 blad  
Zie ook inv.nr. 463B.
- 467.1-.2** 'Kaart van het Noord-West-gedeelte van Banka.' Trigonometrisch opgenomen door luitenant ter zee J. Schröder. Kopie door de Geografische Afdeling van het Statistiek Bureau der Algemene Secretarie te Buitenzorg. Gegraveerd door J. Swart. Uitgave van de Wed. G. Hulst van Keulen, Amsterdam.  
1844 1 blad  
Zie ook inv.nr. 467.3  
**467.1** Eerste exemplaar.  
**467.2** Tweede exemplaar.
- 468.1-.2** 'Kaart van een gedeelte der Zuidwestkust van Banka.' Opgenomen door Joukes in 1839. Kopie door de Geografische Afdeling van het Statistiek Bureau der Algemene Secretarie te Buitenzorg. Gegraveerd door J. Swart. Uitgave van de Wed. G. Hulst van Keulen, Amsterdam.  
1844 1 blad  
Exhibitum 29 oktober 1840; zie ook inv.nr. 468.3.  
**468.1** Eerste exemplaar.  
**468.2** Tweede exemplaar.
- 601** 'Kaart van de Noordkust van het eiland Bantang.' Trigonometrisch opgenomen door luit. ter zee E.H. Boom in 1846 voor de Commissie tot verbetering van de Oost-Indische zeekaarten. Gegraveerd door J. Swart. Uitgave van de Wed. G. Hulst van Keulen, Amsterdam.  
1847 1 blad
- 702** 'De Karimata-Passage. Vaarwater tusschen Borneo en Sumatra.' Getekend door J. Swart. Uitgave Amsterdam.  
1857 1 blad
- 723** 'Straat Banka.' Opgenomen door luitenant ter zee G.W.E. Moeth. Samengesteld door luitenant ter zee A.C.J. Edeling. Uitgave Batavia.  
1858 1 blad
- 741** 'Reede van Muntok.' Opgenomen met Zr.Ms. opnemingsvaartuig Pylades. Litho.  
1859 1 blad  
Behoort bij verbaal van 3 mei 1860 nr 2.  
Zie ook inv.nr. 742 .
- 751** 'Kaart van de Nangka-eilanden.' Trigonometrisch opgenomen met Zr.Ms.

- opnemingsvaartuig Pylades. Litho.  
1859 1 blad
- 763** 'Straat Bangka.' Getekend door A.C.J. Edeling. Herzien aan boord van Zr.Ms. opnemingsvaartuig Pylades en Saracen door H. Dyserinck. Litho.  
1860 1 blad
- 770** 'Binnen- en buitenreede van Riouw.' Trigonometrisch opgenomen door luitenant ter zee J.J.A.D. Phaff en luitenant ter zee R.P. Struick. Litho.  
1860 1 blad
- 800** 'Gaspar-straten.' Samengesteld door luitenant ter zee J.A.P.J. de Roy van Zuidewijn. Litho.  
1863 1 blad  
Behoort bij verbaal van 15 jan. 1864 nr. 15.
- 803A-B** Riouw en Lingga-Archipel  
1863 2 bladen, gedrukt  
Getekend door A.C.J. Edeling. Gegraveerd bij het dépôt van zeekaarten te Batavia door C. Oehler. Litho.  
Behoort bij verbaal van 6 okt. 1864 nr. 7.  
**803A** Blad I  
**803B** Blad II
- 809** 'Zuidelijke ingang van Straat Bangka.' Trigonometrisch opgenomen met Zr.Ms. opnemingsvaartuig Pylades, onder bevel van luitenant ter zee A.W. Keuchenius, 1862-1863. Litho.  
ca. 1863 1 blad  
Behoort bij verbaal van 10 sep. 1864 nr. 18.
- 824** 'Straat Riouw.' Samengesteld door luitenant ter zee J.A.P.J. de Roy van Zuidewijn. Litho.  
1863 1 blad
- 816.1-2** Zuidelijk gedeelte van de Chinese Zee  
1864 2 bladen, gedrukt  
Getekend door A.C.J. Edeling. Uitgave Batavia.  
Behoort bij verbaal van koloniën 28 feb. 1865 nr. 30.  
**816.1** Blad I  
**816.2** Blad II
- 843.1-2** Straat Bangka. Noord- en zuidblad  
ca. 1866-1867 2 bladen, gedrukt  
Trigonometrisch opgenomen met Zr.Ms. opnemingsvaartuig Pylades. Uitgave Batavia. Litho.  
Behoort bij verbaal van 16 jan. 1868 nr. 19.  
**843.1** Blad I  
**843.2** Blad II
- 928** 'Klabat-baai.' Opgenomen met Zr.Ms. opnemingsvaartuig Pylades. Uitgave Batavia. Litho.  
1869 1 blad
- 956** 'Reede van Soengie Liat (Soengailiat).' Trigonometrisch opgenomen met Zr.Ms. opnemingsvaartuig Pylades, onder bevel van luitenant ter zee W.H.F. van Oordt, 1868. Uitgave Batavia. Litho.  
1870 1 blad

Behoort bij verbaal van 2 aug. 1872 nr. 42.

- 994.1-2** Kaart van de Straat Riouw  
1871 2 bladen  
Getekend door John W. Reed, kommandant van het Engelse opnemingsvaartuig Rifleman rond 1865-1867. Kopie door Hydrografisch Bureau te Batavia in 1871. Litho  
Behoort bij verbaal van 2 aug. 1872 nr. 42.  
**994.1** Blad 1. Bovenste deel  
**994.2** Blad 2. Onderste deel
- 1001** 'Kaart der Gaspar-straten.' Samengesteld door en onder directie van kapitein der zee A.R. Blommendal. Gegraveerd door A. Tuyn. Uitgave van de Nederlandse marine. Litho.  
1873 1 blad  
Schaal 1:200.000.
- 1506** 'China Sea, Southern portion.' Samengesteld in 1867. Uitgave van de Engelse Admiraliteit, Londen, 1868. Herziene uitgave.  
1873 1 blad
- 1035** 'Westkust Billiton. Reede Tjeroetjoep.' Opgenomen in 1872 door P.J. Buijskes met Zr.Ms. opnemingsvaartuig Stavoren. Uitgave van het Departement van marine, Afdeling Hydrografie, Den Haag.  
1875 1 blad  
Schaal 1:50.000.  
Behoort bij verbaal van 19 juni 1875 nr. 8.
- 1143** 'Bangka.' Trigonometrisch opgenomen met Zr.Ms. opnemingsvaartuigen Pylades, Stavoren en Hydrograaf. Litho.  
1879 1 blad  
Schaal 1:300.000.  
Behoort bij verbaal van 3 juni 1882 nr. 26.
- 1147** 'Noordkust Bangka.' Trigonometrisch opgenomen met Zr.Ms. opnemingsvaartuigen Pylades, Stavoren en Hydrograaf. Litho.  
1879 1 blad  
Schaal 1:200.000.  
Behoort bij verbaal van 25 juli 1882 nr. 17.
- 1156** 'Gaspar Straten.' Trigonometrisch opgenomen met Zr.Ms. opnemingsvaartuigen Pylades, Stavoren en Hydrograaf.  
1880 1 blad  
Schaal 1:200.000.  
Behoort bij verbaal van 10 aug. 1882 nr. 12.
- 1134** 'Noord-oostkust Bangka.' Trigonometrisch opgenomen in 1879 met Zr.Ms. opnemingsvaartuigen Pylades, Stavoren en Hydrograaf. Litho.  
1881 1 blad  
Schaal 1:200.000.  
Zie ook inv.nr. 1143.
- 1148** 'Zuidelijk gedeelte van de Chineesche Zee. Blad 1.' Samengesteld op het Hydrografisch Bureau te Batavia. Litho.  
1881 1 blad  
Schaal 1:1.000.000.
- 1169.1-2** Riouw en Lingga-Archipel

- 1883  
Schaal 1:250.000.  
Samengesteld op het Hydrografisch Bureau, Batavia. Litho.  
Behoort bij verbaal van 9 juni 1883 nr. 16.  
**1169.1** Blad I  
**1169.2** Blad II  
2 bladen, gedrukt
- 1230** 'Gaspar-staten.' Trigonometrisch opgenomen in 1880 met Zr.Ms. opnemingsvaartuigen Pylades, Stavoren en Hydrograaf. Litho.  
1883  
Schaal 1:200.000.  
Zie ook inv.nr. 1156.  
1 blad
- 1202** 'Karimata-eilanden.' Trigonometrisch opgenomen in 1881-1882 met Zr.Ms. opnemingsvaartuig Hydrograaf door luitenant ter zee M.C. Van Doorn. Litho.  
1884  
Schaal 1:200.000.  
1 blad
- 1226** 'Oostkust Belitoeng.' (Billiton). Trigonometrisch opgenomen met Zr.Ms. opnemingsvaartuig Hydrograaf, kommandanten luitenant ter zee jhr. T.E. de Brauw, H.A. de Smit van den Broecke en M.C. van Doorn. Litho.  
1885  
Schaal 1:200.000.  
1 blad
- 1249** 'Plannen van ankerplaatsen van Belitoeng en Westkust van Borneo.' Schalen 1:50.000 - 1:200.000. Litho.  
ca. 1885  
1 blad
- 1367** 'Westkust Belitoeng. Reede Tandjoeng Pandan en vaarwaters naar de Reede.' Trigonometrisch opgenomen in 1872 en 1875 met Zr.Ms. opnemingsvaartuigen Stavoren en Hydrograaf.  
1890  
Schaal 1:50.000.  
Zie ook inv.nr. 1035.  
1 blad
- 1386.1-.2** 'Riouw en Lingga-Archipel. Blad I en II.' Samengesteld op het Hydrografisch Bureau, Batavia. Litho.  
1891  
Schaal 1:250.000.  
Behoort bij verbaal van 23 juni 1891 nr. 19; zie ook inv.nr. 1169.  
**1386.1** Blad I  
**1386.2** Blad II  
2 bladen, gedrukt
- 1450** 'Zuidelijk gedeelte van de Chineesche Zee. Blad 1.' Samengesteld op het Hydrografisch Bureau te Batavia.  
1892  
Schaal 1:1.000.000.  
Behoort bij verbaal van 18 juli 1893 nr. 20  
1 blad
- 1470** 'Straat Riouw.' Trigonometrisch opgenomen in 1865-1867 met het Engelse opnemingsvaartuig Rifleman. Litho.  
1894  
Schaal 1:79.000.  
Behoort bij verbaal van 24 april 1894 nr. 24. Zie ook in. nr. 994.  
1 blad
- 1493** 'Riouw Archipel, Reede Riouw.' Opgenomen in 1894. Uitgave van het ministerie van marine, Afdeling Hydrografie, Den Haag.

- 1895  
Schaal 1:10.000. 1 blad
- 1530.1-2** Straat Banka  
1897 2 bladen, gedrukt  
Schaal 1:150.000.  
Opgenomen met Zr.Ms. opnemingsvaartuig Pylades in 1867. Uitgave van het ministerie van marine, Afdeling Hydrografie, Den Haag. Gedrukt te Amsterdam.  
Zie ook inv.nr. 843.  
**1530.1** Noordblad  
**1530.2** Zuidblad
- 1564** 'Riouw-Archipel. Straat Boelan.' Opgenomen in 1896 met Hr.Ms. opnemingsvaartuig Melvill van Carnbee, kommandant luitenant ter zee H.O.W. Planten. Uitgave van het ministerie van marine, Afdeling Hydrografie, Den Haag. Gedrukt te Amsterdam.  
1898 1 blad  
Schaal 1:50.000.
- 1565** 'Vaarwaters en ankerplaatsen nabij het eiland Banka.' Uitgave van het ministerie van marine, Afdeling Hydrografie, Den Haag.  
1898 1 blad
- 1566** 'Riouw-Archipel. Straat Doerian en Oostelijke vaarwaters.' Opgenomen in 1896 met Hr.Ms. opnemingsvaartuig Melvill van Carnbee. Uitgave van het ministerie van marine, Afdeling Hydrografie, Den Haag. Gedrukt te Amsterdam.  
1898 1 blad  
Schaal 1:100.000.  
Behoort bij verbaal van 13 sep. 1898 nr. 33.
- 1574** 'Riouw-Archipel. Straat Riouw.' Opgenomen in 1896 met Hr.Ms. opnemingsvaartuig Melvill van Carnbee, kommandant luitenant ter zee B.O.J. Verschoor. Uitgave van het ministerie van marine, Afdeling Hydrografie, Den Haag. Gravure.  
1898 1 blad  
Schaal 1:100.000.
- 1577** 'Zuidelijk gedeelte van Straat Malakka.' Nederlandse en Engelse opnemingen. Uitgave van het ministerie van marine, Afdeling Hydrografie, Den Haag.  
1899 1 blad  
Schaal 1:600.000.
- 1604** 'Riouw-Archipel. Straat Doerian en Oostelijke vaarwaters.' Opgenomen in 1896 met Hr.Ms. opnemingsvaartuig Melvill van Carnbee, kommandant luitenant ter zee H.O.W. Planten. Uitgave van het ministerie van marine, Afdeling Hydrografie, Den Haag. Gedrukt te Amsterdam.  
1899 1 blad  
Schaal 1:100.000.  
Behoort bij verbaal van 12 aug. 1899 nr. 58; zie ook inv.nr. 1566.
- 1600** 'Chineesche Zee. Anambas Eilanden.' Samengesteld uit een Engelse Admiraliteitskaart uit 1895. Uitgave van het ministerie van marine, Afdeling Hydrografie, Den Haag. Gedrukt te Haarlem.  
1899 1 blad  
Schaal 1:174.600.  
Behoort bij verbaal van 23 okt. 1899 nr. 40.
- 1608.1-2** 'Zuidelijk gedeelte van de Chineesche Zee.' Samengesteld in 1898-1899. Uitgave van

- het ministerie van marine, Afdeling Hydrografie, Den Haag.  
1899-1900 2 bladen  
Schaal 1:1.000.000.  
**1608.1** Blad 1  
**1608.2** Blad 2
- 1612** 'Chineesche Zee. Anambas Eilanden. Noordoostelijke groep.' Samengesteld uit een Engelse Admiraliteitskaart uit 1895. Uitgave van het ministerie van marine, Afdeling Hydrografie, Den Haag. Gedrukt te Haarlem.  
1900 1 blad  
Schaal 1:75.000.
- 1649** 'Karimata-eilanden.' Opgenomen in 1881-1882 met Zr.Ms. opnemingsvaartuig Hydrograaf door kommandant luitenant ter zee M.C. Van Doorn. Uitgave van het ministerie van marine, Afdeling Hydrografie, Den Haag. Gedrukt te Haarlem.  
1901 1 blad  
Schaal 1:200.000.  
Zie ook inv.nr. 1202.
- 1657.1-2** 'Riouw- en Lingga-Archipel.' Opgenomen in 1896-1901 met Hr.Ms. opnemingsvaartuigen Blommendal en Van Gogh. Uitgave van het ministerie van marine, Afdeling Hydrografie, Den Haag. Gedrukt te Haarlem.  
1901-1902 2 bladen  
Schaal 1:250.000.  
Blad 1: behoort bij verbaal van 14 mei 1901 nr. 38.  
**1657.1** Blad I  
**1657.2** Blad II
- 1691.1-2** 'Oostkust Billiton.' Opgenomen in 1880 en 1884 met opnemingsvaartuig Hydrograaf. Uitgave van het ministerie van marine, Afdeling Hydrografie, Den Haag.  
1902 1 blad  
Schaal 1:200.000.  
Zie ook inv.nr. 1226.  
**1691.1** Exemplaar 1  
**1691.2** Exemplaar 2
- 1792.1** 'Westkust Billiton. Vaarwaters naar Tandjoeng Pandan.' Opgenomen in 1872 en 1875 met Zr.Ms. opnemingsvaartuigen Hydrograaf en Stavoren. Uitgave van het ministerie van marine, Afdeling Hydrografie, Den Haag. Gedrukt te Haarlem.  
1906 1 blad  
Schaal 1:50.000.  
Exh. 27 maart 1906 nr. 50; zie ook inv.nr. 1035.
- 1792.2** 'Westkust-Billiton. Vaarwaters naar Tandjoeng Pandan.' Uitgegeven in 1906 door het ministerie van marine, Afdeling Hydrografie, Den Haag.  
1910 1 blad  
Schaal 1:50.000. Opgenomen in 1872 en 1875 met Zr.Ms. opnemingsvaartuigen Hydrograaf en Stavoren. Met inzet: rede Tandjoeng Pandan (1:20.000), met Hr.Ms. opnemingsvaartuig Lombok in 1909.  
Zie ook inv.nr. 1035.
- 1814A** 'Noord- en Noordoostkust Banka.' Opgenomen in 1867 en 1870 met Zr.Ms. opnemingsvaartuigen Pylades en Stavoren. Uitgave van het ministerie van marine, Afdeling Hydrografie, Den Haag. Gedrukt te Amsterdam.  
1906 1 blad  
Schaal 1:200.000. Met inzet: Klabat-baai (1:50.000)

Zie ook inv.nr. 928.

- 1820.1-3** Gaspar-Straten (Bangka-Belitung)  
1907-1919 3 bladen, gedrukt  
Schaal 1:200.000.  
Opgenomen tot 1881 met Zr.Ms. opnemingsvaartuigen Pylades, Stavoren en Hydrograaf. Uitgave van het ministerie van marine, Afdeling Hydrografie, Den Haag. Gedrukt te Amsterdam.  
Zie ook inv.nr. 1230.  
**1820.1** Exemplaar 1, 1907  
**1820.2** Exemplaar 2 (herziene versie), 1913  
**1820.3** Exemplaar 3 (herziene versie), 1919
- 1829** 'Chineesche Zee. Tambelan en Badas-eilanden.' Opgenomen in 1905-1907 met Hr.Ms. opnemingsvaartuig Van Doorn. Uitgave van het ministerie van marine, Afdeling Hydrografie, Den Haag. Gedrukt te Haarlem.  
1907 1 blad  
Schaal 1:200.000.  
Exh. 24 jan. 1908 nr. 51.
- 1838.1-3** Vaarwaters en ankerplaatsen nabij Billiton en Karimata.  
1908-1915 3 bladen, gedrukt  
Schaal: diverse schalen  
Uitgave van het ministerie van marine, Afdeling Hydrografie, Den Haag. Gedrukt te Haarlem.  
**1838.1** Exemplaar 1, 1908  
**1838.2** Exemplaar 2 (herziene versie), 1911  
**1838.3** Exemplaar 3 (herziene versie), 1911-1915
- 1847** 'Vaarwaters en ankerplaatsen nabij de Zuid-Natoena-eilanden.' Opgenomen in 1904-1905 met Hr.Ms. opnemingsvaartuig Van Doorn. Uitgave van het ministerie van marine, Afdeling Hydrografie, Den Haag. Gedrukt te Amsterdam.  
1908 1 blad
- 1855** 'Vaarwaters en ankerplaatsen nabij de Noord- en Groot-Natoena-eilanden.' Opgenomen met Hr.Ms. opnemingsvaartuig Van Doorn in 1905-1906. Uitgave van het ministerie van marine, Afdeling Hydrografie, Den Haag. Gedrukt te Haarlem.  
1908 1 blad  
Exh. 22 sep. 1908 nr. 28.
- 1856.1** 'Zuid-Chineesche Zee. Groot-Natoena.' Opgenomen in 1906 met opnemingsvaartuig Van Doorn. Uitgegeven ministerie van marine, Afdeling Hydrografie.  
1908 1 blad  
Schaal 1:100.000.
- 1857.1** 'Zuid-Chineesche Zee. Noord- en Groot-Natoena-eilanden.' Opgenomen in 1905-1907 met Hr.Ms. opnemingsvaartuig Van Doorn. Uitgave van het ministerie van marine, Afdeling Hydrografie, Den Haag.  
1908 1 blad  
Schaal 1:200.000.
- 1864.1** 'Zuid-Chineesche Zee. Anambas- en Natoena-eilanden.' Samengesteld in 1908 uit Nederlandse en Engelse bronnen. Uitgave van het ministerie van marine, Afdeling Hydrografie, Den Haag. Herziene uitgave.  
1909 1 blad  
Schaal 1:500.000.  
Behoort bij exh. 25 jan. 1909 nr. 24.



- 1885.1** 'Straat Banka. Noordblad.' Opgenomen in 1864-1866 met Zr.Ms. opnemingsvaartuig Pylades. Uitgave van het ministerie van marine, Afdeling Hydrografie, Den Haag. Gedrukt te Haarlem.  
1909 1 blad  
Schaal 1:150.000.  
Zie ook inv.nrs. 843 en 1530.
- 1886.1** 'Straat Banka. Zuidblad.' Opgenomen in 1866-1867 met Zr.Ms. opnemingsvaartuig Pylades en in 1890 met Blommendal. Uitgave van het ministerie van marine, Afdeling Hydrografie, Den Haag.  
1909 1 blad  
Schaal 1:150.000.  
Zie ook inv. nrs. 843 en 1530.
- 1889** 'Lingga-Archipel. Noordblad.' Opgenomen in 1896-1898 met Hr.Ms. opnemingsvaartuig Melvill van Carnbee. Uitgave van het ministerie van marine, Afdeling Hydrografie, Den Haag. Gedrukt te Amsterdam.  
1909 1 blad  
Schaal 1:125.000.
- 1890.1** 'Straat Banka.' Opgenomen in 1864-1867 met Zr.Ms. opnemingsvaartuig Pylades en in 1890 met Blommendal. Uitgave van het ministerie van marine, Afdeling Hydrografie, Den Haag. Gedrukt te Amsterdam.  
1909 1 blad  
Schaal 1:300.000.  
Exh. 19 juli 1909 nr. 32; zie ook inv.nr. 843.
- 1895** 'Lingga-Archipel. Zuidblad.' Opgenomen in 1898-1899 met Hr.Ms. opnemingsvaartuig Blommendal. Uitgave van het ministerie van marine, Afdeling Hydrografie, Den Haag.  
1909 1 blad  
Schaal 1:125.000.  
Zie ook inv.nr. 1657.
- 1888.1-.2** Vaarwaters en ankerplaatsen in den Riouw- en Lingga-Archipel  
1909-1910 2 bladen, gedrukt  
Schaal: diverse schalen  
Uitgave van het ministerie van marine, Afdeling Hydrografie, Den Haag. Gedrukt te Haarlem.  
**1888.1** Blad I  
**1888.2** Blad II
- 1814B** 'Noord- en Noordoostkust Banka.' Opgenomen in 1867 en 1870 met Zr.Ms. opnemingsvaartuigen Pylades en Stavoren en in 1909 met Hr.Ms. opnemingsvaartuig Lombok. Herziene uitgave van het ministerie van marine, Afdeling Hydrografie, Den Haag. Gedrukt te Amsterdam.  
1910 1 blad  
Schaal 1:200.000. Met inzet: Klabat-baai (1:50.000)  
Zie ook inv.nrs. 1814A en 1814C.
- 1928.1-.4** Riouw-Archipel. Straat Doerian en nabijliggende vaarwaters  
1910-1933 4 bladen, gedrukt  
Schaal 1:100.000.  
Samengesteld in 1909 uit Nederlandse en Engelse bronnen. Uitgave van het ministerie van marine, Afdeling Hydrografie, Den Haag. Gedrukt te Haarlem.  
**1928.1** Exemplaar 1, 1910  
**1928.2** Exemplaar 2 (herziene versie), 1913

- 1928.3** Exemplaar 3 (herziene versie), 1927  
**1928.4** Exemplaar 4 (herziene versie), 1933
- 1936.1** 'Riouw-Archipel. Straat Riouw en nabijliggende vaarwaters.' Samengesteld in 1909 uit Nederlandse en Engelse bronnen. Uitgave van het ministerie van marine, Afdeling Hydrografie, Den Haag. Gedrukt te Amsterdam.  
 1910 1 blad  
 Schaal 1:100.000.
- 1947** 'Westkust Billiton. Selioe tot Sebongkok.' Opgenomen met Zr.Ms. Reinier Claeszen in 1867 en de Hydrograaf in 1877. Uitgave van het ministerie van marine, Afdeling Hydrografie, Den Haag. Gedrukt te Amsterdam.  
 1910 1 blad  
 Schaal 1:50.000.
- 1814C** 'Noord- en Noordoostkust Banka.' Opgenomen in 1867 en 1870 met Zr.Ms. opnemingsvaartuigen Pylades en Stavoren en in 1910 met Hr.Ms. opnemingsvaartuig Lombok. Herziene uitgave van het ministerie van marine, Afdeling Hydrografie, Den Haag. Gedrukt te Amsterdam. Met correctieblad.  
 1911, 1915 1 blad  
 Schaal 1:200.000. Met inzet: Klabat-baai (1:50.000)  
 Zie ook inv.nrs. 1814A en 1814B.
- 1890.2** 'Straat Banka.' Opgenomen in 1864-1867 met Zr.Ms. opnemingsvaartuigen Pylades en in 1890 met Blommendal. Herziene uitgave van het ministerie van marine, Afdeling Hydrografie, Den Haag. Gedrukt te Amsterdam.  
 1911 1 blad  
 Schaal 1:300.000.  
 Zie ook inv.nr. 1890.
- 2005** 'Noordoostkust Banka. Reede Pangkal Pinang.' Opgenomen met Hr.Ms. opnemingsvaartuig Lombok in 1910. Uitgave van het ministerie van marine, Afdeling Hydrografie, Den Haag. Gedrukt te Haarlem.  
 1911 1 blad  
 Schaal 1:50.000.
- 2006** 'Vaarwaters en Ankerplaatsen op de Noordoostkust van Banka.' Opgenomen in 1909-1910 met Hr.Ms. opnemingsvaartuig Lombok. Uitgave van het ministerie van marine, Afdeling Hydrografie, Den Haag. Gedrukt te Haarlem.  
 1911 1 blad
- 1890.3** 'Straat Banka.' Opgenomen met Zr.Ms. opnemingsvaartuigen Pylades in 1864-1867 en met Blommendal in 1890. Herziene uitgave van het ministerie van marine, Afdeling Hydrografie, Den Haag. Gedrukt te Amsterdam.  
 1911-1912 1 blad  
 Schaal 1:300.000.  
 Zie ook inv.nr. 1890.
- 2046.1-.2** Zuid-Chineesche Zee. Anambas-eilanden  
 1912-1929 2 bladen, gedrukt  
 Schaal 1:175.000.  
 Met aantekeningen. Samengesteld uit de Engelse Admiraliteitskaart uit 1895. Uitgave van het ministerie van marine, Afdeling Hydrografie, Den Haag. Gedrukt te Amsterdam.  
**2046.1** Exemplaar 1, 1912  
**2046.2** Exemplaar 2 (herziene versie), 1929

- 2047.1-2** Zuid-Chineesche Zee. Noord-Oostelijke groep  
1912-1929 2 bladen, gedrukt  
Schaal 1:175.000. Met inzet: Noordkust Siantan, Terampah-baai (1:15.000).  
Samengesteld uit de Engelse Admiraliteitskaart uit 1895, Posthouder Anambas E. in 1916. Uitgave  
van het ministerie van marine, Afdeling Hydrografie, 1912, Den Haag. Herziene uitgave in 1928.  
**2047.1** Exemplaar 1, 1912  
**2047.2** Exemplaar 2 (herziene versie), 1929
- 2126** 'Riouw-Archipel. Straat Boelan.' Opgenomen in 1896 met Hr.Ms. Melvill van  
Carnbee. Uitgave van het ministerie van marine, Afdeling Hydrografie, Den Haag.  
1916 1 blad  
Schaal 1:50.000.
- 1657.3-4** 'Riouw- en Lingga-Archipel.' Opgenomen in 1896-1901 met Hr.Ms.  
opnemingsvaartuigen Blommendal en Van Gogh. Herziene uitgave van het  
ministerie van marine, Afdeling Hydrografie, Den Haag. Gedrukt te Haarlem.  
1919 2 bladen  
Schaal 1:250.000.  
Zie ook inv.nr. 1657.  
**1657.3** Blad I  
**1657.4** Blad II
- 1691A** 'Oostkust Billiton.' Opgenomen in 1880 en 1884 met Hr.Ms. opnemingsvaartuig  
Hydrograaf. Herziene uitgave van het ministerie van marine, Afdeling Hydrografie,  
Den Haag. Gedrukt te Haarlem. Aangevuld met latere opnemingen.  
1919 1 blad  
Schaal 1:200.000.  
Zie ook inv.nr. 1691.1 en .2
- 1890.4** 'Straat Banka.' Opgenomen met Zr.Ms. opnemingsvaartuigen Pylades in 1864-1867  
en Blommendal in 1890. Herziene uitgave van het ministerie van marine, Afdeling  
Hydrografie, Den Haag. Gedrukt te Haarlem.  
1919 1 blad  
Schaal 1:300.000.  
Zie ook inv.nr. 1890.
- 1885.2** 'Straat Banka. Noordblad.' Opgenomen met Zr.Ms. opnemingsvaartuig Pylades in  
1864-1866. Herziene uitgave van het ministerie van marine, Afdeling Hydrografie,  
Den Haag. Gedrukt te Haarlem.  
1925 1 blad  
Schaal 1:150.000.  
Zie ook inv.nr. 1885.1.
- 1886.2** 'Straat Banka. Zuidblad.' Opgenomen met Zr.Ms. opnemingsvaartuigen Pylades in  
1866-1867 en Blommendal in 1890. Uitgegeven in 1909 door het ministerie van  
marine, Afdeling Hydrografie, Den Haag.  
1925 1 blad  
Schaal 1:150.000.  
Zie ook inv.nr. 1886.1.
- 2320** 'Straat Banka.' Uitgave in 1909 van het ministerie van marine, Afdeling Hydrografie,  
Den Haag.  
1925 1 blad  
Schaal 1:300.000. Opgenomen met Zr.Ms. opnemingsvaartuigen Pylades in 1864-1867 en  
Blommendal in 1890. Met inzetten: Westkust Banka, Rede Muntok (1:25.000), met Lombok in 1909;  
Oostkust Sumatra, Mond der Palembang-rivier (1:50.000), met Lombok in 1910 en Sumbawa in 1913;  
Palembang-rivier, Vaarwaters nabij Pajoeng (1:25.000), met Lombok in 1910 en Sumbawa in 1913;

Westkust Banka, Nangka-eilanden (1:50.000), met Pylades in 1859.

- 2349** 'Riouw-Archipel. Straat Boelan.' Opgenomen met Hr.Ms. opnemingsvaartuig Melvill van Carnbee in 1896. Uitgave van het ministerie van marine, Afdeling Hydrografie, Den Haag.  
1926 1 blad  
Schaal 1:50.000.  
Zie ook inv.nr. 1564.
- 1936.2** 'Riouw-Archipel. Straat Riouw en nabijliggende vaarwaters.' Samengesteld in 1909 uit Nederlandse en Engelse bronnen. Herziene uitgave van het ministerie van marine, Afdeling Hydrografie, Den Haag. Gedrukt te Amsterdam.  
1927 1 blad  
Schaal 1:100.000.  
Zie ook inv.nrs. 1936.1 en 1936.3.
- 2346** 'Zuidelijk gedeelte van de Zuid-Chineesche Zee.' Samengesteld in 1925 naar Nederlandse en Engelse bronnen. Uitgave van het ministerie van marine, Afdeling Hydrografie, Den Haag.  
1927 2 bladen  
Schaal 1:1.000.000.
- 1856.2** 'Zuid-Chineesche Zee. Groot-Natoena.' Opgenomen in 1906 met Hr.Ms. Van Doorn. Herziene uitgave van het ministerie van marine, Afdeling Hydrografie.  
1929 1 blad  
Schaal 1:100.000.  
Zie ook inv.nr. 1856.1.
- 1857.2** 'Zuid-Chineesche Zee. Noord- en Groot-Natoena-eilanden.' Opgenomen in 1905-1907 met Hr.Ms. opnemingsvaartuig Van Doorn. Uitgave in 1908 van het ministerie van marine, Afdeling Hydrografie, Den Haag. Herziene uitgave.  
1929 1 blad  
Schaal 1:200.000.  
Zie ook inv.nr. 1857.1.
- 1864.2** 'Zuid-Chineesche Zee. Anambas- en Natoena-eilanden.' Samengesteld in 1908 uit Nederlandse en Engelse bronnen. Uitgave in 1909 van het ministerie van marine, Afdeling Hydrografie, Den Haag. Herziene uitgave.  
1929 1 blad  
Schaal 1:500.000.  
Zie ook inv.nr. 1864.1.
- 1936.3** 'Riouw-Archipel. Straat Riouw en nabijliggende vaarwaters.' Samengesteld in 1909 uit Nederlandse en Engelse bronnen. Herziene uitgave van het ministerie van marine, Afdeling Hydrografie, Den Haag. Gedrukt te Amsterdam.  
1934 1 blad  
Schaal 1:100.000.  
Zie ook inv.nrs. 1936.1 en 1936.2.
- 1657.5** 'Riouw- en Lingga-Archipel. Blad 2.' Opgenomen in 1896-1901 met Hr.Ms. opnemingsvaartuigen Blommendal en Van Gogh. Herziene uitgave van het ministerie van marine, Afdeling Hydrografie, Den Haag. Gedrukt te Haarlem.  
1935 1 blad  
Schaal 1:250.000.  
Zie ook inv.nrs. 1657.1-4.

**I.4.A.6 BORNEO (KALIMANTAN)****I.4.A.6.1 Thematische en topografische kaarten**

- 156** 'Borneo. Figuratieve teekening van het rijk van Sambas, het panumbahanschap van Mampauwa (Mampawah), het district van Landak, een gedeelte van Sangouw en Sukkadano.' Kopie getekend door Vieget, dessinateur der genie. Ondertekend door A. Petermann.  
1822 1 blad
- 163** 'Geteekende schets van een gedeelte der rivier van Sambas.' Opgenomen door luitenant ter zee D.H. Kolff Jr.  
1822 1 blad
- 154** 'Schets van de binnenlanden van het eiland Borneo, aanwijzende de grenzen van den Nederlandschen invloed.'  
ca. 1826 1 blad
- 149** 'Nieuwe kaart van het noordelijkste gedeelte van het eiland Borneo, strekkende van Mampawa tot de Soloosche eilanden.'  
1835 1 blad  
Gedeponeerde archieven, Busscher nr. 78.  
Gefacsimileerd in *Grote Atlas van de Oost-Indische Compagnie* deel III p. 133.
- 155** 'Ruwe schets der rijkjes Landak, Sangouw, Taijang, Meliouw, Sekadouw en Sintang, en van de afdeelingen Silat, Kapouas, Ambouw, Malo en Melawie.' Samengesteld uit gegevens van inlanders (oorspronkelijke bevolking) en getekend door D.J. van den Dungen Gronovius in opdracht van de Commissaris voor Borneo. Kopie getekend door V. Boumeester.  
ca. 1835 1 blad
- 157** 'Kaart van het eiland Borneo waarin grenzen van de Nederlandse bezittingen zijn aangegeven.'  
ca. 1835 1 blad  
Dit is de uitvoering in het net van de kaart onder inv.nr. 154.
- 459** 'Kaart der grootere westelijke helft van Borneo met Banka, zijnde een proefdruk van het 2de blad der Algemeene kaart van Neêrlandsch Oost-Indië van den Baron von Derfelden von Hinderstein.'  
1840 1 blad
- 487** 'Carte de l'île de Borneo.' Getekend door D.J. van den Dungen Gronovius in 1835. Herzien door M. Vincendon Dumoulin. Gegraveerd door Doornick.  
1839 1 blad  
Carte 6eme uit de 'Atlas Pittoresque bij Voyage au pole sud et dans l'Océanie sur les corvettes l'Astrolabe et la Zélée, exécuté par ordre du roi pendant les années 1837-1838-1839-1840, sous le commandement de m.J. Dumont d'Urville, 1842-1857'.
- 590.1** 'Schets van Berow.' Getekend door luitenant der artillerie T. van Capellen.  
1844 1 blad
- 546** 'Kaart van Borneo, aanwijzende de grenzen van het Nederlandsch gebied op dat eiland.' Getekend door Leijdenroth.  
1845 1 blad

Samengesteld als toelichting op het Londens traktaat van 1824.

- 588** 'Banjermasing, Martapoera en een gedeelte der Lawutlanden.' Getekend door Dr. Sal. Müller. Gegraveerd door P. Blommers, 's-Gravenhage.  
1845 1 blad
- 556** 'Schetskaart van het eiland Borneo.' Samengesteld uit de Gouvernements-archieven door C.W. van de Velde.  
1846 1 blad
- 557** 'Kaart van het eiland Borneo. Met omliggende eilanden.' Samengesteld uit kaarten uit Indië.  
1846 1 blad  
Schaal 1:1.830.000.
- 562-563** 'Ruwe schets van het rijk Sekadouw.' Getekend door D.J. van den Dungen Gronovius. Kopie door V. Boumeester.  
ca. 1846 2 bladen  
**562** Blad 1  
**563** Blad 2
- 564** 'Ruwe schets van het rijk Sangouw.' Getekend door D.J. van den Dungen Gronovius.  
ca. 1846 1 blad
- 565** 'Ruwe schets van het rijk Landak.' Getekend door D.J. van den Dungen Gronovius.  
ca. 1846 1 blad
- 566** 'Ruwe schets van de rijken Taijang en Meliouw.' Getekend door D.J. van den Dungen Gronovius.  
ca. 1846 1 blad
- 567** 'Ruwe schets van de afdeelingen Silat, Kapouas, Melawie, Malo en Ambouw, gelegen ten Oosten van Sintang.' Getekend door D.J. van den Dungen Gronovius.  
ca. 1846 1 blad
- 614** 'Carte de l'île de Borneo.' Getekend door Baron P. Melvill de Carnbee. Met de latere grensscheiding op de noordoostkust van Borneo.  
1848 1 blad
- 642A-I** Kaart van de districten Mattam, Mendawie, Sampit, Pemboean, Kotta-Waringin en Pontianaksche Kapoeas van Sintang naar zee en het Z.W. gedeelte van Borneo  
1849 9 bladen, manuscript  
Losbladig exemplaar, bladen vormen bij elkaar één kaart. Opgenomen door H. van Gaffron in 1847.  
Getekend door Grust in 1849, kopie.  
**642A** Blad I  
**642B** Blad II  
**642C** Blad III (titelblad)  
**642D** Blad IV  
**642E** Blad V  
**642F** Blad VI  
**642G** Blad VII  
**642H** Blad VIII  
**642I** Blad IX
- 666** 'Map of Borneo.' Samengesteld uit de kaart van P.E. Baron Melvill de Carnbee en

Admiraliteitsopnemingen. Getekend door Aug. Petermann. Tweede herziene druk.  
Londen.

1851

1 blad

**K1-.30**

'Kopij der Kaart van C.M. Schwaner's Topographische en statistieke reizen op Borneo'. Manuscript

ca. 1851

1 portefeuille

Schaal 1:200.000

Bevat 31 bladen. Met inzetten van stoomgebied rivieren en aanzichten van het landschap, tevens hoogte- en dwarsprofielen. Op de kaart zijn ook potloodaantekeningen terug te vinden.

**K1** Verzamelingsblad der Kaart van Borneo door Schwaner (Bladwijzer)

**K1.1** Blad I.

**K1.2** Blad II.

**K1.3** Blad III.

**K1.4** Blad IV.

**K1.5** Blad V.

**K1.6** Blad VI

**K1.7** Blad VII

**K1.8** Blad VIII.

**K1.9** Blad IX.

**K1.10** Blad X.

**K1.11** Blad XI.

**K1.12** Blad XII.

**K1.13** Blad XIII.

**K1.14** Blad XIV.

**K1.15** Blad XV.

**K1.16** Blad XVI.

**K1.17** Blad XVII.

**K1.18** Blad XVIII.

**K1.19** Blad XIX.

**K1.20** Blad XX.

**K1.21** Blad XXI.

**K1.22** Blad XXII.

**K1.23** Blad XXIII.

**K1.24** Blad XXIV.

**K1.25** Blad XXV.

**K1.26** Blad XXVI.

**K1.27** Blad XXVII.

**K1.28** Blad XXVIII.

**K1.29** Blad XXIX.

**K1.30** Blad XXX.

**681**

'Schetskaart der zuidelijke kustlanden van Borneo van Kotaringen tot aan de Kleine Dayak.' Getekend door Schwaner. Manuscript.

ca. 1853

1 blad

**682**

'Schetskaart van Kortei en Berau.' Getekend door Schwaner. Manuscript.

ca. 1853

1 blad

**683**

'Kaart van het Zuidoostgedeelte van Borneo, bevattende Passir, Tanah Boemboe, Tanah Laut, De Sultanslanden van Banjermassing en de stroomgebieden der Barito- en kleine Dayakrivieren.' Getekend door Schwaner. Manuscript.

ca. 1853

1 blad

**721A-F**

'Kaart der afdeeling Borneo's Westkust.' Trigonometrisch opgenomen door

officieren ter zee Blommendal, Moeth, Binkes, Van Hasselt en Uhlenbeck en met Zr.Ms. stoomschepen Celebes, Onrust en Borneo en samengesteld uit zeekaarten van de Engelse admiraliteit. In opdracht van de chef van het Topografisch Bureau getekend door kapitein der infanterie R.F. de Seyff en F. Cronenberg te Batavia. Calques.

1855-1857

6 bladen

Schaal ca. 1:500.000.

**721A** Blad 1  
**721B** Blad 2  
**721C** Blad 3  
**721D** Blad 4  
**721E** Blad 5  
**721F** Blad 6

**1215**

'Overzichtskaart der Wester-afdeeling van Borneo.' Samengesteld onder toezicht van kapitein C.M.H. Kroesen. Getekend door Bertrand.

1857

1 blad

**968**

'Bijdrage tot eene geologische kaart der residentie Wester Afdeeling van Borneo.' Getekend door de mijn-ingenieur R. Everwijn. Uitgave der genie te Batavia. Litho.

1858

1 blad

Schaal 1:1.000.000.

**814.1-9**

Kaart in vier bladen van het oude Bandjermasinsche Rijk, Tanah Laut, Bekompai, Mengkatip, Siong en Patei, Kleine Dajak en Doesson

1862

9 bladen, gedrukt

Schaal 1:400.000.

Samengesteld en getekend door kapitein Ch. de Roy van Zuijdewijn en de sergeant-majoor C.W. von den Borne. Gegraveerd en gedrukt op het Lithografisch Etablissement van J. Bogaerts, Breda. Behoort bij verbaal van 4 nov. 1865 nr. 68.

**814.1-4** Losbladig exemplaar 1

**814.1** Blad 1  
**814.2** Blad 2  
**814.3** Blad 3  
**814.4** Blad 4

**814.5-8** Losbladig exemplaar 2

**814.5** Blad 1  
**814.6** Blad 2  
**814.7** Blad 3  
**814.8** Blad 4

**814.9** Gemonteerd exemplaar

Papier op linnen.

**818**

'Kaart van de Zuider- en Ooster-afdeeling van Borneo.' Getekend door W.A. van Rees. Litho.

ca. 1865

1 blad

Schaal 1:600.000.

**1025**

'Kaart der residentie Wester-Afdeeling van Borneo.' Samengesteld en getekend door Carlinsky von Carlowits, ambtenaar te Pontianak.

1870

1 blad

Schaal 1:500.000.

Behoort bij verbaal van 11 juli 1874 nr. 37.



- 1256** 'A map of British North Borneo.' Samengesteld uit Engelse Admiraliteitskaarten en opnemingen van F.X. Witt, W.B. Pryer, F. Hatton, H.J. Walker en D.D. Daly, in opdracht van de British North Borneo-Company. Uitgave van Edward Stanford. 1886 1 blad
- 1326.1-.2** Kaart van het zuidwestelijk gedeelte van het landschap Mampawah, residentie Wester-Afdeeling van Borneo 1887 2 bladen, gedrukt  
Schaal 1:20.000.  
Uitgave van het Topografisch Bureau, Batavia. Fotolitho.  
**1326.1**           Gekleurd exemplaar  
**1326.2**           Ongekleurd exemplaar
- 1313** 'Map of British North Borneo.' 1888 1 blad  
Zie ook inv.nr. 1256.
- 1377** 'Kaart der concessiën in het landschap Sambas. Westerafdeeling van Borneo.' Uitgave van J.H. de Bussy, Amsterdam. 1890 1 blad  
Schaal 1:200.000.
- 1528** Overzichtskaart der Residentie Wester-Afdeeling van Borneo 1896 1 blad, gedrukt  
Schaal 1:1.000.000.  
Opgenomen in 1888-1895. Uitgave van het Topografisch Bureau, Batavia. Fotolitho.
- 1548.1-.2** Overzichtskaart der residentie Zuider- en Oosterafdeeling van Borneo ca. 1897 2 bladen, gedrukt  
Schaal 1:1.000.000.  
**1548.1**           Exemplaar 1  
**1548.2**           Exemplaar 2
- 1587.1-.4** Kaart van de Residentie Westerafdeeling van Borneo 1898 4 bladen, gedrukt  
Schaal 1:500.000.  
Opgenomen en samengesteld in 1886-1895. Uitgave van het Topografisch Bureau, Batavia.  
**1587.1**           Blad 1. Linksboven  
**1587.2**           Blad 2. Rechtsboven  
**1587.3**           Blad 3. Linksonder  
**1587.4**           Blad 4. Rechtsonder
- 1595.1-.2** Kaart van het eiland Borneo 1899 2 bladen, gedrukt  
Schaal 1:2.000.000.  
Uitgave van het Topografisch Bureau, Batavia. Fotolitho.  
**1595.1**           Exemplaar 1  
**1595.2**           Exemplaar 2
- 1698.1-.2** Kaart van het eiland Borneo 1902 2 bladen, gedrukt  
Schaal 1:2.000.000.  
Uitgave van het Topografisch Bureau, Batavia. Fotolitho.  
**1698.1**           Exemplaar 1  
**1698.2**           Exemplaar 2

- 1744.1-4** Kaart van het landschap Koetei, Afdeeling Koetei, en de Noordoostkust van Borneo, residentie Zuider- en Oosterafdeling van Borneo  
ca. 1904 4 bladen, gedrukt  
Schaal 1:200.000.  
Lichtdruk.  
Behoort bij verbaal van 27 aug. 1904 nr. 10.  
**1744.1** Blad 1. Linksboven  
**1744.2** Blad 2. Rechtsboven  
**1744.3** Blad 3. Linksonder  
**1744.4** Blad 4. Rechtsonder
- 1784.1-5** 'Schetskaart van Midden-Borneo en het Landschap Koetei.' Uitgave van het Topografisch Bureau, Batavia.  
1905 5 bladen, gedrukt  
Schaal 1:1.000.000.  
**1784.1** Exemplaar 1  
**1784.2** Exemplaar 2  
**1784.3** Exemplaar 3  
**1784.4** Exemplaar 4  
**1784.5** Exemplaar 5
- 1833** 'A map of British North Borneo.' Samengesteld uit Engelse Admiraliteitskaarten en uit opnemingen van F.X. Witt, W.B. Pryer, F. Hatton, Henry Walker, D.D. Daly and R.D. Beeston in opdracht van de British North Borneo Company. Uitgave van Edward Stanford.  
1906 1 blad  
Zie ook inv.nr. 1256.
- 5068.1** 'Kaart van de onderafdeling Tabalong en Kloewa.' ca.  
1906 1 blad  
Behoort bij geheime missive van de resident der Zuider- en Oosterafdeling van Borneo van 11 juni 1906 nr. 133 en bij verbaal van koloniën van 29 mei 1908 nr. 43.
- 5068.2** 'Kaart van het bovenstroomgebied van de Kajanrivier.'  
ca. 1907 1 blad  
Behoort bij missive van de resident der Zuider- en Oosterafdeling van Borneo van 18 maart 1907 nr. 26. en bij verbaal van koloniën van 29 mei 1908 nr. 43.
- 5068.3** 'Schetskaart van de excursie in Boven-Boeloengan.'  
ca. 1907 1 blad  
Schaal 1:1.000.000.  
Behoort bij verbaal van koloniën van 29 mei 1908 nr. 43.
- 1902A-B** Overzichtkaart van het eiland Borneo  
1909 2 bladen, gedrukt  
Schaal 1:2.000.000. en 1:8.000.000.  
Met de bestuurlijke- en politieke indeling, de bestaande en geprojecteerde wegen en van de grote culturele- en industriële centra.  
Met inzetten: Overzicht van telegraaf, telefoon- en stoomvaartlijnen (1:8.000.000); Bevolkingsdichtheid (1:8.000.000). Uitgave van de Topografische Inrichting, Batavia.  
Bevolkingsdichtheid naar een volkstelling uit 1905.  
**1902A** Exemplaar 1  
**1902B** Exemplaar 2
- 2246A-D** Kaart van de residentie Wester-Afdeeling van Borneo  
1911 4 bladen, gedrukt  
Schaal 1:500.000.

Opgenomen in 1886-1895. Uitgave van het Topografisch Bureau, Batavia, 1898. Herziene uitgave.

- 2246A** Blad 1. Linksboven  
**2246B** Blad 2. Rechtsboven  
**2246C** Blad 3. Linksonder  
**2246D** Blad 4. Rechtsonder  
 Titelblad en legenda.

**1361.1-.292** Kaarten van de Residentie Westerafdeling van Borneo op schalen 1:200.000 ('Graadafdelingsbladen') en 1:50.000 ('Weg- en rivierkaart')  
 1889-1932

Uitgave van het Topografisch Bureau, Batavia. Met bladwijzer.

**1361.1-.2** Bladwijzer der Residentie Wester-Afdeeling van Borneo, ca. 1897  
 1:2.000.000.  
 De bladwijzer is zowel voor de kaart 1:200.000 als de kaart 1:50.000 te gebruiken.

- 1361.1** Eerste exemplaar, 1 blad  
**1361.2** Tweede exemplaar, 1 blad

**1361.3-.46** Kaart der Residentie Wester-Afdeeling van Borneo:  
 Graadafdelingsbladen, 1889-1934  
 Schaal 1:200.000  
 Twee edities.

**1361.3-.26** Eerste editie, 1889-1897

24 bladen

Chromolithografie

Volgens aantekening op de achterzijde van blad II behoort deze kaart bij het verbaal van 8 juni 1903 no. 47.

- 1361.3** Blad I Paloh, 1889  
 Opgenomen in 1887-1888; uitgave 2e semester 1889. Met schetskaartje van de administratieve indeling, schaal 1:2.000.000.
- 1361.4** Blad II Singkawang, 1889  
 Opgenomen in 1887-1888; uitgave 2e semester 1889. Met schetskaartje van de administratieve indeling, schaal 1:2.000.000.
- 1361.5** Blad III Pontijanak, 1889  
 Opgenomen in 1886-1888; uitgave 2e semester 1889. Met schetskaartje van de administratieve indeling, schaal 1:2.000.000.
- 1361.6** Blad IV Padang Tikar, 1891  
 Opgenomen in 1888-1890; uitgave 2e semester 1891. Met schetskaartje van de administratieve indeling, schaal 1:2.000.000.
- 1361.7** Blad V Karimata, 1891  
 Opgenomen in 1890; uitgave 2e semester 1891. Met schetskaartje van de administratieve indeling, schaal 1:2.000.000.
- 1361.8** Blad VI Dato, 1890  
 Opgenomen in 1887-1888; uitgave 2e semester 1890. Met schetskaartje van de administratieve indeling, schaal 1:2.000.000.
- 1361.9** Blad VII Siding, 1892  
 Opgenomen in 1887-1888; uitgave 1e semester 1892. Met schetskaartje van de administratieve indeling, schaal 1:2.000.000.
- 1361.10** Blad VIII Tajan, 1892  
 Opgenomen in 1887-1890; uitgave 2e semester 1892. Met schetskaartje van de administratieve indeling, schaal 1:2.000.000.

- 1361.11** Blad IX Soekadana, 1893  
Opgenomen in 1887-1890; uitgave 1e semester 1893. Met schetskaartje van de administratieve indeling, schaal 1:2.000.000.
- 1361.12** Blad X Ketapang, 1896  
Opgenomen in 1892-1893; uitgave 1e semester 1896. Met schetskaartje van de administratieve indeling, schaal 1:2.000.000.
- 1361.13** Blad XI Gelam, 1896  
Opgenomen in 1894-1895; uitgave 2e semester 1896. Met schetskaartje van de administratieve indeling, schaal 1:2.000.000.
- 1361.14** Blad XII Ketoengau, 1892  
Opgenomen in 1889-1891; uitgave 2e semester 1892. Met schetskaartje van de administratieve indeling, schaal 1:2.000.000.
- 1361.15** Blad XIII Sanggau, 1893  
Opgenomen in 1889-1891; uitgave 2e semester 1893. Met schetskaartje van de administratieve indeling, schaal 1:2.000.000.
- 1361.16** Blad XIV Bija, 1897  
Opgenomen in 1890-1895; uitgave 2e semester 1897. Met schetskaartje van de administratieve indeling, schaal 1:2.000.000.
- 1361.17** Blad XV Kajoeng, 1897  
Opgenomen in 1892-1895; uitgave 2e semester 1897. Met schetskaartje van de administratieve indeling, schaal 1:2.000.000.
- 1361.18** Blad XVI Djelai, 1897  
Opgenomen in 1894-1895; uitgave 1e semester 1897. Met schetskaartje van de administratieve indeling, schaal 1:2.000.000.
- 1361.19** Blad XVII Boven Embaloeh (1) en Blad XVIII Batang Loepar, 1895  
Opgenomen in 1890-1894; uitgave 1e semester 1895. Met schetskaartje van de administratieve indeling, schaal 1:2.000.000.
- 1361.20** Blad XIX Sintang, 1896  
Opgenomen in 1889-1895; uitgave 2e semester 1896. Met schetskaartje van de administratieve indeling, schaal 1:2.000.000.
- 1361.21** Blad XX Pinoh, 1896  
Opgenomen in 1893-1895; uitgave 2e semester 1896. Met schetskaartje van de administratieve indeling, schaal 1:2.000.000.
- 1361.22** Blad XXI Boven Embaloeh (2) en Blad XXII Boven Kapoewas, 1895  
Opgenomen in 1891-1894; uitgave 2e semester 1895. Met schetskaartje van de administratieve indeling, schaal 1:2.000.000.
- 1361.23** Blad XXIII Boven Melawi, 1897  
Opgenomen in 1891-1895; uitgave 1e semester 1897. Met schetskaartje van de administratieve indeling, schaal 1:2.000.000.
- 1361.24** Blad XXIV Boven Serawai, 1896  
Opgenomen in 1894-1895; uitgave 1e semester 1896. Met schetskaartje van de administratieve indeling, schaal 1:2.000.000.
- 1361.25** Blad XXV Boengan, 1894  
Opgenomen in 1891-1892; uitgave 1e semester 1894. Met schetskaartje van de administratieve indeling, schaal 1:2.000.000.

- 1361.26** Blad XXVI Boven Mandai, 1893  
Opgenomen in 1891-1892; uitgave 2e semester 1893. Met schetskaartje van de administratieve indeling, schaal 1:2.000.000.
- 1361.27-.46** Tweede editie, 1921-1934 22 bladen  
Chromolithografie
- 1361.27** Blad III Pontijanak, 1932  
Opgenomen in 1886-1888; herdruk 1932. Met schetskaartje van de administratieve indeling, schaal 1:2.000.000.
- 1361.28** Blad IV Padang Tikar, 1928  
Opgenomen in 1888-1890; vereenvoudigde herdruk 1928. Met schetskaartje van de administratieve indeling, schaal 1:2.000.000.
- 1361.29** Blad V Karimata, 1929  
Opgenomen in 1890; vereenvoudigde herdruk 1929. Met schetskaartje van de administratieve indeling, schaal 1:2.000.000; met Japans stempel.
- 1361.30** Blad VII Siding, 1934  
Opgenomen in 1887-1888; vereenvoudigde herdruk 1934. Met schetskaartje van de administratieve indeling, schaal 1:2.000.000.
- 1361.31** Blad IX Soekadana, 1922  
Opgenomen in 1887-1890; herdruk 1922. Met schetskaartje van de administratieve indeling, schaal 1:2.000.000.
- 1361.32** Blad X Ketapang, 1922  
Opgenomen in 1892-1893; herdruk 1922. Met schetskaartje van de administratieve indeling, schaal 1:2.000.000.
- 1361.33** Blad XI Gelam, 1928  
Opgenomen in 1894-1895; vereenvoudigde herdruk 1928. Met schetskaartje van de administratieve indeling, schaal 1:2.000.000.
- 1361.34** Blad XII Ketoengau, 1928  
Opgenomen in 1889-1891; vereenvoudigde herdruk 1928. Met schetskaartje van de administratieve indeling, schaal 1:2.000.000.
- 1361.35** Blad XIII Sanggau, 1921  
Opgenomen in 1889-1891; herdruk 1921. Met schetskaartje van de administratieve indeling, schaal 1:2.000.000.
- 1361.36** Blad XIV Bija, 1921  
Opgenomen in 1890-1895; herdruk 1921. Met schetskaartje van de administratieve indeling, schaal 1:2.000.000.
- 1361.37** Blad XV Kajoeng, 1928  
Opgenomen in 1892-1895; vereenvoudigde herdruk 1928. Met schetskaartje van de administratieve indeling, schaal 1:2.000.000.
- 1361.38** Blad XVI Djelai, 1932  
Opgenomen in 1894-1895; vereenvoudigde herdruk 1932. Met schetskaartje van de administratieve indeling, schaal 1:2.000.000.
- 1361.39** Blad XVII Boven Embaloh (1) en Blad XVIII Batang Loepar, 1928  
Opgenomen in 1890-1894; vereenvoudigde herdruk 1928. Met schetskaartje van de administratieve indeling, schaal 1:2.000.000.

- 1361.40** Blad XIX Sintang, 1922  
Opgenomen in 1889-1895; herdruk 1922. Met schetskaartje van de administratieve indeling, schaal 1:2.000.000.
- 1361.41** Blad XX Pinoh, 1932  
Opgenomen in 1893-1892; vereenvoudigde herdruk 1932. Met schetskaartje van de administratieve indeling, schaal 1:2.000.000.
- 1361.42** Blad XXI Boven Embaloeh (2) en Blad XXII Boven Kapoewas, 1929  
Opgenomen in 1891-1894; vereenvoudigde herdruk 1929. Met schetskaartje van de administratieve indeling, schaal 1:2.000.000.
- 1361.43** Blad XXIII Boven Melawi, 1932  
Opgenomen in 1891-1895; vereenvoudigde herdruk 1932. Met schetskaartje van de administratieve indeling, schaal 1:2.000.000.
- 1361.44** Blad XXIV Boven Serawai, 1931  
Opgenomen in 1894-1895; vereenvoudigde herdruk 1931. Met schetskaartje van de administratieve indeling, schaal 1:2.000.000.
- 1361.45** Blad XXV Boengan, 1932  
Opgenomen in 1891-1892; vereenvoudigde herdruk 1932. Met schetskaartje van de administratieve indeling, schaal 1:2.000.000.
- 1361.46** Blad XXVI Boven Mandai, 1932  
Opgenomen in 1891-1892; vereenvoudigde herdruk 1932. Met schetskaartje van de administratieve indeling, schaal 1:2.000.000.

**1361.47-.292**

Kaart der Residentie Wester-Afdeeling van Borneo: Weg- en rivierkaart, 1889-1897

246 bladen

Fotolitografie  
Schaal 1:50.000

- 1361.47** I Paloh blad m, 1889  
Opgenomen in 1887-1888; uitgave 2e semester 1889.
- 1361.48** I Paloh blad p, 1889  
Opgenomen in 1887-1888; uitgave 2e semester 1889.
- 1361.49** I Paloh blad q, 1889  
Opgenomen in 1887-1888; uitgave 2e semester 1889. Met bladwijzer voor blad I, schaal 1:2.000.000.
- 1361.50** II Singkawang blad b en c, 1889  
Opgenomen in 1887-1888; uitgave 2e semester 1889.
- 1361.51** II Singkawang blad d, 1889  
Opgenomen in 1887-1888; uitgave 2e semester 1889.
- 1361.52** II Singkawang blad f, 1889  
Opgenomen in 1887-1888; uitgave 2e semester 1889.
- 1361.53** II Singkawang blad g, 1889  
Opgenomen in 1887-1888; uitgave 2e semester 1889.
- 1361.54** II Singkawang blad h, 1889  
Opgenomen in 1887-1888; uitgave 2e semester 1889.
- 1361.55** II Singkawang blad i, 1889  
Opgenomen in 1887-1888; uitgave 2e semester 1889. Met bladwijzer voor blad II, schaal 1:2.000.000.
- 1361.56** II Singkawang blad k, 1889  
Opgenomen in 1887-1888; uitgave 2e semester 1889.
- 1361.57** II Singkawang blad l, 1889  
Opgenomen in 1887-1888; uitgave 2e semester 1889.

- 1361.58** II Singkawang blad m, 1889  
Opgenomen in 1887-1888; uitgave 2e semester 1889.
- 1361.59** II Singkawang blad n, 1889  
Opgenomen in 1887-1888; uitgave 2e semester 1889.
- 1361.60** II Singkawang blad o, 1889  
Opgenomen in 1887-1888; uitgave 2e semester 1889.
- 1361.61** II Singkawang blad p, 1889  
Opgenomen in 1887-1888; uitgave 2e semester 1889.
- 1361.62** II Singkawang blad q, 1889  
Opgenomen in 1887-1888; uitgave 2e semester 1889.
- 1361.63** III Pontijanak blad b, 1889  
Opgenomen in 1886-1888; uitgave 1e semester 1889.
- 1361.64** III Pontijanak blad c, 1889  
Opgenomen in 1886-1888; uitgave 1e semester 1889.
- 1361.65** III Pontijanak blad d, 1889  
Opgenomen in 1886-1888; uitgave 1e semester 1889.
- 1361.66** III Pontijanak blad g, 1889  
Opgenomen in 1886-1888; uitgave 1e semester 1889.
- 1361.67** III Pontijanak blad h, 1889  
Opgenomen in 1886-1888; uitgave 1e semester 1889.
- 1361.68** III Pontijanak blad l, 1889  
Opgenomen in 1886-1888; uitgave 1e semester 1889.
- 1361.69** III Pontijanak blad m, 1889  
Opgenomen in 1886-1888; uitgave 1e semester 1889.
- 1361.70** III Pontijanak blad p, 1889  
Opgenomen in 1886-1888; uitgave 1e semester 1889.
- 1361.71** III Pontijanak blad q, 1889  
Opgenomen in 1886-1888; uitgave 1e semester 1889. Met  
bladwijzer voor blad III, schaal 1:2.000.000.
- 1361.72** IV Padang Tikar blad c, 1892  
Opgenomen in 1888-1890; uitgave 1e semester 1892. Met  
bladwijzer voor blad IV, schaal 1:2.000.000.
- 1361.73** IV Padang Tikar blad d, 1892  
Opgenomen in 1888-1890; uitgave 1e semester 1892.
- 1361.74** IV Padang Tikar blad g en h, 1892  
Opgenomen in 1888-1890; uitgave 1e semester 1892.
- 1361.75** IV Padang Tikar blad l, 1892  
Opgenomen in 1888-1890; uitgave 1e semester 1892.
- 1361.76** IV Padang Tikar blad m, 1892  
Opgenomen in 1888-1890; uitgave 1e semester 1892.
- 1361.77** IV Padang Tikar blad o en p, 1892  
Opgenomen in 1888-1890; uitgave 1e semester 1892.
- 1361.78** IV Padang Tikar blad q, 1892  
Opgenomen in 1888-1890; uitgave 1e semester 1892.
- 1361.79** V Karimata blad a, 1892  
Opgenomen in 1890; uitgave 1e semester 1892. Met bladwijzer  
voor blad V, schaal 1:2.000.000.
- 1361.80** V Karimata blad b, 1892  
Opgenomen in 1890; uitgave 1e semester 1892.
- 1361.81** V Karimata blad c, 1892  
Opgenomen in 1891; uitgave 1e semester 1892.
- 1361.82** V Karimata blad d, 1892  
Opgenomen in 1890; uitgave 1e semester 1892.
- 1361.83** VI Dato blad e, 1889  
Opgenomen in 1887-1888; uitgave 2e semester 1889.
- 1361.84** VI Dato blad i, 1889  
Opgenomen in 1887-1888; uitgave 2e semester 1889.
- 1361.85** VI Dato blad n, 1889  
Opgenomen in 1887-1888; uitgave 2e semester 1889. Met  
bladwijzer voor blad VI, schaal 1:2.000.000.

- 1361.86** VI Dato blad o, 1889  
Opgenomen in 1887-1888; uitgave 2e semester 1889.
- 1361.87** VII Siding blad a, 1890  
Opgenomen in 1887-1889; uitgave 2e semester 1890.
- 1361.88** VII Siding blad b, 1890  
Opgenomen in 1887-1889; uitgave 2e semester 1890.
- 1361.89** VII Siding blad c, 1890  
Opgenomen in 1887-1889; uitgave 2e semester 1890. Met bladwijzer voor blad VII, schaal 1:2.000.000.
- 1361.90** VII Siding blad e, 1890  
Opgenomen in 1887-1889; uitgave 2e semester 1890.
- 1361.91** VII Siding blad f, 1890  
Opgenomen in 1887-1889; uitgave 2e semester 1890.
- 1361.92** VII Siding blad g, 1890  
Opgenomen in 1887-1889; uitgave 2e semester 1890.
- 1361.93** VII Siding blad h, 1890  
Opgenomen in 1887-1889; uitgave 2e semester 1890.
- 1361.94** VII Siding blad i, 1890  
Opgenomen in 1887-1889; uitgave 2e semester 1890.
- 1361.95** VII Siding blad k, 1890  
Opgenomen in 1887-1889; uitgave 2e semester 1890.
- 1361.96** VII Siding blad l, 1890  
Opgenomen in 1887-1889; uitgave 2e semester 1890.
- 1361.97** VII Siding blad m, 1890  
Opgenomen in 1887-1889; uitgave 2e semester 1890.
- 1361.98** VII Siding blad n, 1890  
Opgenomen in 1887-1889; uitgave 2e semester 1890.
- 1361.99** VII Siding blad o, 1890  
Opgenomen in 1887-1889; uitgave 2e semester 1890.
- 1361.100** VII Siding blad p, 1890  
Opgenomen in 1887-1889; uitgave 2e semester 1890.
- 1361.101** VIII Tajan blad a, 1891  
Opgenomen in 1887-1890; uitgave 1e semester 1891.
- 1361.102** VIII Tajan blad b, 1891  
Opgenomen in 1887-1890; uitgave 1e semester 1891.
- 1361.103** VIII Tajan blad c, 1891  
Opgenomen in 1887-1890; uitgave 1e semester 1891.
- 1361.104** VIII Tajan blad d, 1891  
Opgenomen in 1887-1890; uitgave 1e semester 1891.
- 1361.105** VIII Tajan blad e, 1891  
Opgenomen in 1887-1890; uitgave 1e semester 1891.
- 1361.106** VIII Tajan blad f, 1891  
Opgenomen in 1887-1890; uitgave 1e semester 1891.
- 1361.107** VIII Tajan blad g, 1891  
Opgenomen in 1887-1890; uitgave 1e semester 1891.
- 1361.108** VIII Tajan blad h, 1891  
Opgenomen in 1887-1890; uitgave 1e semester 1891.
- 1361.109** VIII Tajan blad i, 1891  
Opgenomen in 1887-1890; uitgave 1e semester 1891.
- 1361.110** VIII Tajan blad k, 1891  
Opgenomen in 1887-1890; uitgave 1e semester 1891.
- 1361.111** VIII Tajan blad l, 1891  
Opgenomen in 1887-1890; uitgave 1e semester 1891.
- 1361.112** VIII Tajan blad m, 1891  
Opgenomen in 1887-1890; uitgave 1e semester 1891.
- 1361.113** VIII Tajan blad n, 1891  
Opgenomen in 1887-1890; uitgave 1e semester 1891. Met bladwijzer voor blad VIII, schaal 1:2.000.000.
- 1361.114** VIII Tajan blad o, 1891



- 1361.115** Opgenomen in 1887-1890; uitgave 1e semester 1891.  
VIII Tajan blad p, 1891
- 1361.116** Opgenomen in 1887-1890; uitgave 1e semester 1891.  
VIII Tajan blad q, 1891
- 1361.117** Opgenomen in 1887-1890; uitgave 1e semester 1891.  
IX Soekadana blad a, 1892
- 1361.118** Opgenomen in 1887-1890; uitgave 2e semester 1892.  
IX Soekadana blad b, 1892
- 1361.119** Opgenomen in 1887-1890; uitgave 2e semester 1892.  
IX Soekadana blad c, 1892
- 1361.120** Opgenomen in 1887-1890; uitgave 2e semester 1892.  
IX Soekadana blad d, 1893
- 1361.121** Opgenomen in 1887-1890; uitgave 1e semester 1893.  
IX Soekadana blad e, 1892
- 1361.122** Opgenomen in 1887-1890; uitgave 2e semester 1892.  
IX Soekadana blad f, 1892
- 1361.123** Opgenomen in 1887-1890; uitgave 2e semester 1892.  
IX Soekadana blad g, 1892
- 1361.124** Opgenomen in 1887-1890; uitgave 2e semester 1892.  
IX Soekadana blad h, 1892
- 1361.125** Opgenomen in 1887-1890; uitgave 2e semester 1892.  
IX Soekadana blad i, 1892
- 1361.126** Opgenomen in 1887-1890; uitgave 2e semester 1892.  
IX Soekadana blad k, 1892
- 1361.127** Opgenomen in 1887-1890; uitgave 2e semester 1892.  
IX Soekadana blad l, 1893
- 1361.128** Opgenomen in 1887-1890; uitgave 1e semester 1893.  
IX Soekadana blad m, 1892
- 1361.129** Opgenomen in 1887-1890; uitgave 2e semester 1892.  
IX Soekadana blad n, 1892
- 1361.130** Opgenomen in 1887-1890; uitgave 2e semester 1892. Met  
bladwijzer voor blad IX, schaal 1:2.000.000.  
IX Soekadana blad o, 1893
- 1361.131** Opgenomen in 1887-1890; uitgave 1e semester 1893.  
IX Soekadana blad p, 1892
- 1361.132** Opgenomen in 1887-1890; uitgave 2e semester 1892.  
IX Soekadana blad q, 1893
- 1361.133** Opgenomen in 1887-1890; uitgave 1e semester 1893.  
X Ketapang blad c, 1897
- 1361.134** Opgenomen in 1892-1895; uitgave 1e semester 1897. Met  
bladwijzer voor blad X, schaal 1:2.000.000.  
X Ketapang blad d, 1897
- 1361.135** Opgenomen in 1892-1895; uitgave 1e semester 1897.  
X Ketapang blad f, 1897
- 1361.136** Opgenomen in 1892-1895; uitgave 1e semester 1897.  
X Ketapang blad g, 1897
- 1361.137** Opgenomen in 1892-1895; uitgave 1e semester 1897.  
X Ketapang blad h, 1897
- 1361.138** Opgenomen in 1892-1895; uitgave 1e semester 1897.  
X Ketapang blad l, 1897
- 1361.139** Opgenomen in 1892-1895; uitgave 1e semester 1897.  
X Ketapang blad m, 1897
- 1361.140** Opgenomen in 1892-1895; uitgave 1e semester 1897.  
X Ketapang blad p, 1897
- 1361.141** Opgenomen in 1892-1895; uitgave 1e semester 1897.  
X Ketapang blad q, 1897
- 1361.142** Opgenomen in 1892-1895; uitgave 1e semester 1897.  
XI Gelam blad c, 1897
- Opgenomen in 1894-1895; uitgave 1e semester 1897. Met  
bladwijzer voor blad XI, schaal 1:2.000.000.

- 1361.143** XI Gelam blad d, 1897  
Opgenomen in 1894-1895; uitgave 1e semester 1897.
- 1361.144** XI Gelam blad g, 1897  
Opgenomen in 1894-1895; uitgave 1e semester 1897.
- 1361.145** XI Gelam blad h, 1897  
Opgenomen in 1894-1895; uitgave 1e semester 1897.
- 1361.146** XII Ketoengau blad f, 1892  
Opgenomen in 1889-1891; uitgave 1e semester 1892. Met  
bladwijzer voor blad XII, schaal 1:2.000.000.
- 1361.147** XII Ketoengau blad g, 1892  
Opgenomen in 1889-1891; uitgave 1e semester 1892.
- 1361.148** XII Ketoengau blad h, 1892  
Opgenomen in 1889-1891; uitgave 1e semester 1892.
- 1361.149** XII Ketoengau blad i, 1892  
Opgenomen in 1889-1891; uitgave 1e semester 1892.
- 1361.150** XII Ketoengau blad k, 1892  
Opgenomen in 1889-1891; uitgave 1e semester 1892.
- 1361.151** XII Ketoengau blad l, 1892  
Opgenomen in 1889-1891; uitgave 1e semester 1892.
- 1361.152** XII Ketoengau blad m, 1892  
Opgenomen in 1889-1891; uitgave 1e semester 1892.
- 1361.153** XII Ketoengau blad n, 1892  
Opgenomen in 1889-1891; uitgave 1e semester 1892.
- 1361.154** XII Ketoengau blad o, 1892  
Opgenomen in 1889-1891; uitgave 1e semester 1892.
- 1361.155** XII Ketoengau blad p, 1892  
Opgenomen in 1889-1891; uitgave 1e semester 1892.
- 1361.156** XII Ketoengau blad q, 1892  
Opgenomen in 1889-1891; uitgave 1e semester 1892.
- 1361.157** XIII Sanggau blad a, 1893  
Opgenomen in 1889-1891; uitgave 1e semester 1893.
- 1361.158** XIII Sanggau blad b, 1893  
Opgenomen in 1889-1891; uitgave 1e semester 1893.
- 1361.159** XIII Sanggau blad c, 1893  
Opgenomen in 1889-1891; uitgave 2e semester 1893.
- 1361.160** XIII Sanggau blad d, 1893  
Opgenomen in 1889-1891; uitgave 2e semester 1893.
- 1361.161** XIII Sanggau blad e, 1893  
Opgenomen in 1889-1891; uitgave 2e semester 1893.
- 1361.162** XIII Sanggau blad f, 1893  
Opgenomen in 1889-1891; uitgave 2e semester 1893.
- 1361.163** XIII Sanggau blad g, 1893  
Opgenomen in 1889-1891; uitgave 2e semester 1893.
- 1361.164** XIII Sanggau blad h, 1893  
Opgenomen in 1889-1891; uitgave 2e semester 1893.
- 1361.165** XIII Sanggau blad i, 1893  
Opgenomen in 1889-1891; uitgave 2e semester 1893.
- 1361.166** XIII Sanggau blad k, 1893  
Opgenomen in 1889-1891; uitgave 1e semester 1893.
- 1361.167** XIII Sanggau blad l, 1893  
Opgenomen in 1889-1891; uitgave 2e semester 1893.
- 1361.168** XIII Sanggau blad m, 1893  
Opgenomen in 1889-1891; uitgave 2e semester 1893.
- 1361.169** XIII Sanggau blad n, 1893  
Opgenomen in 1889-1891; uitgave 2e semester 1893.
- 1361.170** XIII Sanggau blad o, 1893  
Opgenomen in 1889-1891; uitgave 2e semester 1893.
- 1361.171** XIII Sanggau blad p, 1893  
Opgenomen in 1889-1891; uitgave 2e semester 1893.

- 1361.172** XIII Sanggau blad q, 1893  
Opgenomen in 1889-1891; uitgave 2e semester 1893. Met bladwijzer voor blad XIII, schaal 1:2.000.000.
- 1361.173** XIV Bija blad a, 1897  
Opgenomen in 1890-1895; uitgave 2e semester 1897. Met bladwijzer voor blad XIV, schaal 1:2.000.000.
- 1361.174** XIV Bija blad b, 1897  
Opgenomen in 1890-1895; uitgave 2e semester 1897.
- 1361.175** XIV Bija blad c, 1897  
Opgenomen in 1890-1895; uitgave 2e semester 1897.
- 1361.176** XIV Bija blad d, 1897  
Opgenomen in 1890-1895; uitgave 2e semester 1897.
- 1361.177** XIV Bija blad e, 1897  
Opgenomen in 1890-1895; uitgave 2e semester 1897.
- 1361.178** XIV Bija blad f, 1897  
Opgenomen in 1890-1895; uitgave 2e semester 1897.
- 1361.179** XIV Bija blad g, 1897  
Opgenomen in 1890-1895; uitgave 2e semester 1897.
- 1361.180** XIV Bija blad h, 1897  
Opgenomen in 1890-1895; uitgave 2e semester 1897.
- 1361.181** XIV Bija blad i, 1897  
Opgenomen in 1890-1895; uitgave 2e semester 1897.
- 1361.182** XIV Bija blad k, 1897  
Opgenomen in 1890-1895; uitgave 2e semester 1897.
- 1361.183** XIV Bija blad l, 1897  
Opgenomen in 1890-1895; uitgave 2e semester 1897.
- 1361.184** XIV Bija blad m, 1897  
Opgenomen in 1890-1895; uitgave 2e semester 1897.
- 1361.185** XIV Bija blad n, 1897  
Opgenomen in 1890-1895; uitgave 2e semester 1897.
- 1361.186** XIV Bija blad o, 1897  
Opgenomen in 1890-1895; uitgave 2e semester 1897.
- 1361.187** XIV Bija blad p, 1897  
Opgenomen in 1890-1895; uitgave 2e semester 1897.
- 1361.188** XIV Bija blad q, 1897  
Opgenomen in 1890-1895; uitgave 2e semester 1897.
- 1361.189** XV Kajoeng blad a, 1897  
Opgenomen in 1892-1895; uitgave 2e semester 1897. Met bladwijzer voor blad XV, schaal 1:2.000.000.
- 1361.190** XV Kajoeng blad b, 1897  
Opgenomen in 1892-1895; uitgave 2e semester 1897.
- 1361.191** XV Kajoeng blad c, 1897  
Opgenomen in 1892-1895; uitgave 2e semester 1897.
- 1361.192** XV Kajoeng blad e, 1897  
Opgenomen in 1892-1895; uitgave 2e semester 1897.
- 1361.193** XV Kajoeng blad f, 1897  
Opgenomen in 1892-1895; uitgave 2e semester 1897.
- 1361.194** XV Kajoeng blad g, 1897  
Opgenomen in 1892-1895; uitgave 2e semester 1897.
- 1361.195** XV Kajoeng blad i, 1897  
Opgenomen in 1892-1895; uitgave 2e semester 1897.
- 1361.196** XV Kajoeng blad k, 1897  
Opgenomen in 1892-1895; uitgave 2e semester 1897.
- 1361.197** XV Kajoeng blad l, 1897  
Opgenomen in 1892-1895; uitgave 2e semester 1897.
- 1361.198** XV Kajoeng blad n, 1897  
Opgenomen in 1892-1895; uitgave 2e semester 1897.
- 1361.199** XV Kajoeng blad o, 1897  
Opgenomen in 1892-1895; uitgave 2e semester 1897.

- 1361.200** XV Kajoeng blad p, 1897  
Opgenomen in 1892-1895; uitgave 2e semester 1897.
- 1361.201** XVI Djelai blad a, 1897  
Opgenomen in 1894-1895; uitgave 1e semester 1897. Met bladwijzer voor blad XVI, schaal 1:2.000.000.
- 1361.202** XVI Djelai blad c, 1897  
Opgenomen in 1894-1895; uitgave 1e semester 1897.
- 1361.203** XVI Djelai blad e, 1897  
Opgenomen in 1894-1895; uitgave 1e semester 1897. Met als inzet de inhoud van blad XVIi.
- 1361.204** XVI Djelai blad f, 1897  
Opgenomen in 1894-1895; uitgave 1e semester 1897.
- 1361.205** XVI Djelai blad g, 1897  
Opgenomen in 1894-1895; uitgave 1e semester 1897.
- 1361.206** XVII Boven Embaloeh 1 blad q, 1895  
Opgenomen in 1890-1894; uitgave 1e semester 1895.
- 1361.207** XVIII Batang Loepar blad c, 1894  
Opgenomen in 1890-1894; uitgave 2e semester 1894. Met bladwijzer voor blad XVIII, schaal 1:2.000.000.
- 1361.208** XVIII Batang Loepar blad d, 1894  
Opgenomen in 1890-1894; uitgave 2e semester 1894.
- 1361.209** XVIII Batang Loepar blad e, 1894  
Opgenomen in 1890-1894; uitgave 2e semester 1894.
- 1361.210** XVIII Batang Loepar blad f, 1895  
Opgenomen in 1890-1894; uitgave 1e semester 1895.
- 1361.211** XVIII Batang Loepar blad g, 1895  
Opgenomen in 1890-1894; uitgave 1e semester 1895.
- 1361.212** XVIII Batang Loepar blad h, 1894  
Opgenomen in 1890-1894; uitgave 2e semester 1894.
- 1361.213** XVIII Batang Loepar blad i, 1895  
Opgenomen in 1890-1894; uitgave 1e semester 1895.
- 1361.214** XVIII Batang Loepar blad k, 1895  
Opgenomen in 1890-1894; uitgave 1e semester 1895.
- 1361.215** XVIII Batang Loepar blad l, 1895  
Opgenomen in 1890-1894; uitgave 1e semester 1895.
- 1361.216** XVIII Batang Loepar blad m, 1895  
Opgenomen in 1890-1894; uitgave 1e semester 1895.
- 1361.217** XVIII Batang Loepar blad n, 1895  
Opgenomen in 1890-1894; uitgave 1e semester 1895.
- 1361.218** XVIII Batang Loepar blad o, 1895  
Opgenomen in 1890-1894; uitgave 1e semester 1895.
- 1361.219** XVIII Batang Loepar blad p, 1895  
Opgenomen in 1890-1894; uitgave 1e semester 1895.
- 1361.220** XVIII Batang Loepar blad q, 1895  
Opgenomen in 1890-1894; uitgave 1e semester 1895.
- 1361.221** XIX Sintang blad a, 1895  
Opgenomen in 1889-1895; uitgave 2e semester 1895. Met bladwijzer voor blad XIX, schaal 1:2.000.000.
- 1361.222** XIX Sintang blad b, 1896  
Opgenomen in 1889-1895; uitgave 1e semester 1896.
- 1361.223** XIX Sintang blad c, 1896  
Opgenomen in 1889-1895; uitgave 1e semester 1896.
- 1361.224** XIX Sintang blad d, 1896  
Opgenomen in 1889-1895; uitgave 1e semester 1896.
- 1361.225** XIX Sintang blad e, 1896  
Opgenomen in 1889-1895; uitgave 1e semester 1896.
- 1361.226** XIX Sintang blad f, 1896  
Opgenomen in 1889-1895; uitgave 1e semester 1896.
- 1361.227** XIX Sintang blad g, 1896  
Opgenomen in 1889-1895; uitgave 1e semester 1896.

- 1361.228** XIX Sintang blad h, 1896  
Opgenomen in 1889-1895; uitgave 1e semester 1896.
- 1361.229** XIX Sintang blad i, 1895  
Opgenomen in 1889-1895; uitgave 2e semester 1895.
- 1361.230** XIX Sintang blad k, 1895  
Opgenomen in 1889-1895; uitgave 2e semester 1895.
- 1361.231** XIX Sintang blad l, 1896  
Opgenomen in 1889-1895; uitgave 1e semester 1896.
- 1361.232** XIX Sintang blad m, 1895  
Opgenomen in 1889-1895; uitgave 2e semester 1895.
- 1361.233** XIX Sintang blad n, 1896  
Opgenomen in 1889-1895; uitgave 1e semester 1896.
- 1361.234** XIX Sintang blad o, 1896  
Opgenomen in 1889-1895; uitgave 1e semester 1896.
- 1361.235** XIX Sintang blad p, 1896  
Opgenomen in 1889-1895; uitgave 1e semester 1896.
- 1361.236** XIX Sintang blad q, 1896  
Opgenomen in 1889-1895; uitgave 1e semester 1896.
- 1361.237** XX Pinoh blad a, 1896  
Opgenomen in 1893-1895; uitgave 2e semester 1896. Met  
bladwijzer voor blad XX, schaal 1:2.000.000.
- 1361.238** XX Pinoh blad b, 1896  
Opgenomen in 1893-1895; uitgave 2e semester 1896.
- 1361.239** XX Pinoh blad c, 1896  
Opgenomen in 1893-1895; uitgave 2e semester 1896.
- 1361.240** XX Pinoh blad d, 1897  
Opgenomen in 1893-1895; uitgave 1e semester 1897.
- 1361.241** XX Pinoh blad e, 1897  
Opgenomen in 1893-1895; uitgave 1e semester 1897.
- 1361.242** XX Pinoh blad f, 1897  
Opgenomen in 1893-1895; uitgave 1e semester 1897.
- 1361.243** XX Pinoh blad g, 1897  
Opgenomen in 1893-1895; uitgave 1e semester 1897.
- 1361.244** XX Pinoh blad i, 1897  
Opgenomen in 1893-1895; uitgave 1e semester 1897.
- 1361.245** XXI Boven Embaloeh 2 blad n, 1895  
Opgenomen in 1890-1894; uitgave 1e semester 1895.
- 1361.246** XXI Boven Embaloeh 2 blad o, 1895  
Opgenomen in 1890-1894; uitgave 1e semester 1895.
- 1361.247** XXI Boven Embaloeh 2 blad p, 1895  
Opgenomen in 1890-1894; uitgave 1e semester 1895.
- 1361.248** XXII Boven Kapoeas blad a, 1895  
Opgenomen in 1891-1894; uitgave 2e semester 1895. Met  
bladwijzer voor bladen XXI en XXII, schaal 1:2.000.000.
- 1361.249** XXII Boven Kapoeas blad b, 1895  
Opgenomen in 1891-1894; uitgave 2e semester 1895.
- 1361.250** XXII Boven Kapoeas blad c, 1895  
Opgenomen in 1891-1894; uitgave 2e semester 1895.
- 1361.251** XXII Boven Kapoeas blad d, 1895  
Opgenomen in 1891-1894; uitgave 2e semester 1895.
- 1361.252** XXII Boven Kapoeas blad e, 1895  
Opgenomen in 1891-1894; uitgave 2e semester 1895.
- 1361.253** XXII Boven Kapoeas blad f, 1895  
Opgenomen in 1891-1894; uitgave 2e semester 1895.
- 1361.254** XXII Boven Kapoeas blad g, 1895  
Opgenomen in 1891-1894; uitgave 2e semester 1895.
- 1361.255** XXII Boven Kapoeas blad h, 1895  
Opgenomen in 1891-1894; uitgave 2e semester 1895.
- 1361.256** XXII Boven Kapoeas blad i, 1895

- 1361.257** Opgenomen in 1891-1894; uitgave 2e semester 1895.  
XXII Boven Kapoeas blad k, 1895
- 1361.258** Opgenomen in 1891-1894; uitgave 2e semester 1895.  
XXII Boven Kapoeas blad l, 1895
- 1361.259** Opgenomen in 1891-1894; uitgave 2e semester 1895.  
XXII Boven Kapoeas blad m, 1895
- 1361.260** Opgenomen in 1891-1894; uitgave 2e semester 1895.  
XXII Boven Kapoeas blad n, 1895
- 1361.261** Opgenomen in 1891-1894; uitgave 2e semester 1895.  
XXII Boven Kapoeas blad o, 1895
- 1361.262** Opgenomen in 1891-1894; uitgave 2e semester 1895.  
XXII Boven Kapoeas blad p, 1895
- 1361.263** Opgenomen in 1891-1894; uitgave 2e semester 1895.  
XXII Boven Kapoeas blad q, 1895
- 1361.264** Opgenomen in 1891-1894; uitgave 2e semester 1895.  
XXIII Boven Melawi blad a, 1896
- 1361.265** Opgenomen in 1891-1895; uitgave 1e semester 1896. Met  
bladwijzer voor blad XXIII, schaal 1:2.000.000.  
XXIII Boven Melawi blad b, 1896
- 1361.266** Opgenomen in 1891-1895; uitgave 1e semester 1896.  
XXIII Boven Melawi blad c, 1896
- 1361.267** Opgenomen in 1891-1895; uitgave 1e semester 1896.  
XXIII Boven Melawi blad d, 1896
- 1361.268** Opgenomen in 1891-1895; uitgave 1e semester 1896.  
XXIII Boven Melawi blad e, 1896
- 1361.269** Opgenomen in 1891-1895; uitgave 1e semester 1896.  
XXIII Boven Melawi blad f, 1896
- 1361.270** Opgenomen in 1891-1895; uitgave 1e semester 1896.  
XXIII Boven Melawi blad g, 1896
- 1361.271** Opgenomen in 1891-1895; uitgave 1e semester 1896.  
XXIII Boven Melawi blad h, 1896
- 1361.272** Opgenomen in 1891-1895; uitgave 1e semester 1896.  
XXIII Boven Melawi blad i, 1896
- 1361.273** Opgenomen in 1891-1895; uitgave 1e semester 1896.  
XXIII Boven Melawi blad k, 1896
- 1361.274** Opgenomen in 1891-1895; uitgave 1e semester 1896.  
XXIII Boven Melawi blad l, 1896
- 1361.275** Opgenomen in 1891-1895; uitgave 1e semester 1896.  
XXIII Boven Melawi blad m, 1896
- 1361.276** Opgenomen in 1891-1895; uitgave 1e semester 1896.  
XXIII Boven Melawi blad n, 1896
- 1361.277** Opgenomen in 1891-1895; uitgave 1e semester 1896.  
XXIII Boven Melawi blad o, 1896
- 1361.278** Opgenomen in 1891-1895; uitgave 1e semester 1896.  
XXIII Boven Melawi blad p, 1896
- 1361.279** Opgenomen in 1891-1895; uitgave 1e semester 1896.  
XXIII Boven Melawi blad q, 1896
- 1361.280** Opgenomen in 1891-1895; uitgave 1e semester 1896.  
XXIV Boven Serawai blad a, 1896
- 1361.281** Opgenomen in 1894-1895; uitgave 1e semester 1896. Met  
bladwijzer voor blad XXIV, schaal 1:2.000.000.  
XXIV Boven Serawai blad b, 1896
- 1361.282** Opgenomen in 1891-1892; uitgave 1e semester 1894. Met  
bladwijzer voor blad XXV, schaal 1:2.000.000.  
XXV Boengan blad a, 1894
- 1361.283** Opgenomen in 1891-1892; uitgave 1e semester 1894.  
XXV Boengan blad b, 1894
- 1361.284** Opgenomen in 1891-1892; uitgave 1e semester 1894.  
XXV Boengan blad c, 1894

- 1361.285** XXV Boengan blad e, 1894  
Opgenomen in 1891-1892; uitgave 1e semester 1894.
- 1361.286** XXV Boengan blad f, 1894  
Opgenomen in 1891-1892; uitgave 1e semester 1894.
- 1361.287** XXV Boengan blad g, 1894  
Opgenomen in 1891-1892; uitgave 1e semester 1894.
- 1361.288** XXV Boengan blad i, 1894  
Opgenomen in 1891-1892; uitgave 1e semester 1894.
- 1361.289** XXV Boengan blad k, 1894  
Opgenomen in 1891-1892; uitgave 1e semester 1894.
- 1361.290** XXV Boengan blad n, 1894  
Opgenomen in 1891-1892; uitgave 1e semester 1894.
- 1361.291** XXV Boengan blad o, 1894  
Opgenomen in 1891-1892; uitgave 1e semester 1894.
- 1361.292** XXVI Boven Mandai blad a, 1894  
Opgenomen in 1891-1892; uitgave 1e semester 1894.
- 2060.1-5** Schetskaart van de residentie Zuider- en Ooster-afdeeling van Borneo  
1913 5 bladen, gedrukt  
Schaal 1:750.000. Met: Overzichtskaart van de administratieve indeling (1:1.500.000)  
Uitgave van de Topografische Inrichting, Batavia.  
Gouvernementsbesluit van 1 februari 1913, nr. 11 (Staatsblad 1913, nr. 1991).
- 2060.1** Overzichtskaart met administratieve indeling
- 2060.2-5** Losbladig exemplaar  
Bladen vormen samen één geheel.
- 2060.2** Blad I. Linksboven
- 2060.3** Blad II. Rechtsboven
- 2060.4** Blad III. Linksonder
- 2060.5** Blad IV. Rechtsonder
- 2096** 'Overzichtskaart van het eiland Borneo.' Met de bestuurlijke- en politieke indeling,  
de bestaande en geprojecteerde wegen en van de grote culturele- en industriële  
centra. Uitgave van de Topografische Inrichting, Batavia. 1 blad  
1914  
Schaal 1:2.000.000. Met inzetten: Overzicht van telegraaf, telefoon- en stoomvaartlijnen  
(1:8.000.000); Bevolkingsdichtheid (1:8.000.000)  
Bevolkingsdichtheid naar een volkstelling uit 1905; zie ook inv.nr. 1902.
- 2188C** 'Kaart van de telegraafverbindingen op Borneo en Celebes.'  
1920 1 blad  
Zie "Beschrijving der Telegraafverbindingen in Nederlands-Indië", nr. 11940 der Catalogus  
Bibliotheek Koloniën.
- 2294.1-4** Map of Sarawak (Borneo)  
1923 4 bladen, gedrukt  
Samengesteld door Charles Hose. Met inzet: Geological sketch map of Borneo after Posewitz.
- 2294.1** Blad 1. Linksboven  
Titelblad.
- 2294.2** Blad 2. Rechtsboven
- 2294.3** Blad 3. Linksonder
- 2294.4** Blad 4. Rechtsonder
- 2628** 'Zuid-Tarakan. Peningki-Karoengan complex.' Uitgave van het Reproductiebedrijf  
Topografische Dienst, Weltevreden. 1 blad  
1930  
Schaal 1:5.000.  
Zie ook inv.nr. 2651.

- 2651** 'Zuid-Tarakan. Kuststrook van de S. Karoengan tot Tg. (Tanjung) Batoe.' Uitgave van het Reproductiebedrijf Topografische Dienst, Weltevreden. 1930 1 blad  
Schaal 1:5.000.  
Zie ook inv.nr. 2628.
- 2454.1-4** Borneo Residenties Zuid- en Oost afdelingen van Borneo 1932 4 bladen, gedrukt  
Schaal 1:25.000  
Opgenomen door de Topografische dienst in 1926-1929. Uitgave van het reproductiebedrijf Topografische dienst, Batavia.  
**2454.1** Blad 67 XXII i  
**2454.2** Blad 67 XXII k  
**2454.3** Blad 66-67 XXII q en n  
**2454.4** Blad 67 XXII o
- 2481, 2667** Borneo 1934 2 bladen, gedrukt  
Schaal 1:2.000.000.  
Met administratieve indeling. Uitgave van het Reproductiebedrijf Topografische Dienst, Batavia.  
**2481** Blad 1  
**2667** Blad 2
- 2648** Eiland Tarakan 1936 1 blad, gedrukt  
Schaal 1:50.000.  
Opgenomen door de Topografische Dienst (luchtfotogrammetische sectie) in 1935. Uitgave van het Reproductiebedrijf Topografische Dienst, Batavia.
- 2549.1-29** Borneo Southeast 1940-1945 29 bladen  
Schaal 1:100.000.
- 2549.27-29** Residentie Zuider- en Ooster afdelingen van Borneo, 1940-1941 3 bladen, gedrukt  
Opgenomen door den Topografische dienst in 1934-1939. Uitgave van Reproductiebedrijf Topografische Dienst, Batavia  
**2549.27** Blad 67/XXII (Balikpapan)  
Bevat Japanse stempel (stempel betekent "geheim").  
**2549.28** Blad 68/XX (Samarinda)  
**2549.29** Blad 68/XXI (Mahakam-Delta Zuidwest)
- 2549.1-26** Borneo S.E., 1943 26 bladen, gedrukt  
Kenmerk: AMS T631 / HIND 620. Eerste druk. Gekopieerd van Nederlandse kaarten. Uitgave van de U.S. Army Map Service, Washington D.C.  
Bladen 63/XXVII, 69/XX en 69XXI zijn niet aanwezig.  
**2549.1** Blad 60/XXVII  
**2549.2** Blad 60/XXVIII  
**2549.3** Blad 60/XXIX  
**2549.4** Blad 60/XXX & XXXI  
**2549.5** Blad 61/XXVI  
**2549.6** Blad 61/XXVII  
**2549.7** Blad 61/XXVIII  
**2549.8** Blad 61/XXIX  
**2549.9** Blad 61/XXX & XXXI



<b>2549.10</b>	Blad 62/XXVIII
<b>2549.11</b>	Blad 62/XXIX
<b>2549.12</b>	Blad 62/XXX
<b>2549.13</b>	Blad 63/XXIV
<b>2549.14</b>	Blad 63/XXV
<b>2549.15</b>	Blad 63/XXVI
<b>2549.16</b>	Blad 63/XXVII
	Ontbreekt
<b>2549.17</b>	Blad 63/XXVIII
<b>2549.18</b>	Blad 63/XXIX
<b>2549.19</b>	Blad 63/XXX
<b>2549.20</b>	Blad 64/XXVIII
<b>2549.21</b>	Blad 64/XXIX
<b>2549.22</b>	Blad 64/XXX
<b>2549.23</b>	Blad 64/XXXI & 65/XXXI
<b>2549.24</b>	Blad 65/XXVIII
<b>2549.25</b>	Blad 65/XXIX
<b>2549.26</b>	Blad 65/XXX

**2647.1-16**

## Borneo West

1941-1942

16 bladen, gedrukt

Schaal 1:50.000.

Kenmerk: AMS T732/HIND 625. Eerste en tweede druk (herdruk). Gekopieerd van Nederlandse kaarten uit 1925. Uitgave van de U.S. Army Map Service, Washington D.C.  
Incompleet. Bladen II- B&C en III-p ontbreken.

<b>2647.1</b>	Blad II-D, 2e druk
<b>2647.2</b>	Blad II-F, 1e druk
<b>2647.3</b>	Blad II-G, 1e druk
<b>2647.4</b>	Blad II-K, 2e druk
<b>2647.5</b>	Blad II-L, 2e druk
<b>2647.6</b>	Blad II-M, 2e druk
<b>2647.7</b>	Blad II-O, 2e druk
<b>2647.8</b>	Blad II-P, 2e druk
<b>2647.9</b>	Blad III-B, 2e druk
<b>2647.10</b>	Blad III-C, 2e druk
<b>2647.11</b>	Blad III-D, 2e druk
<b>2647.12</b>	Blad III-G, 2e druk
<b>2647.13</b>	Blad III-H, 2e druk
<b>2647.14</b>	Blad III-L, 2e druk
<b>2647.15</b>	Blad III-M, 2e druk
<b>2647.16</b>	Blad III-Q, 2e druk

**2548.1-18**

## Borneo West

1942-1946

18 bladen, gedrukt

Schaal 1:50.000.

Kenmerk: AMS T732/HIND 625. Eerste en tweede druk (herdruk). Gekopieerd van Nederlandse kaarten uit 1925. Uitgave van de U.S. Army Map Service, Washington D.C.  
Zie ook inv.nr. 2647.

<b>2548.1</b>	Blad II-B&C, 2e druk
	Afwijkende datum, herdruk uit 1946.
<b>2548.2</b>	Blad II-D, 2e druk
<b>2548.3</b>	Blad II-F, 1e druk
<b>2548.4</b>	Blad II-G, 1e druk
<b>2548.5</b>	Blad II-K, 2e druk
<b>2548.6</b>	Blad II-L, 2e druk
<b>2548.7</b>	Blad II-M, 2e druk

<b>2548.8</b>	Blad II-O, 2e druk
<b>2548.9</b>	Blad II-P, 2e druk
<b>2548.10</b>	Blad III-B, 2e druk
<b>2548.11</b>	Blad III-C, 2e druk
<b>2548.12</b>	Blad III-D, 2e druk
<b>2548.13</b>	Blad III-G, 2e druk
<b>2548.14</b>	Blad III-H, 2e druk
<b>2548.15</b>	Blad III-L, 2e druk
<b>2548.16</b>	Blad III-M, 2e druk
<b>2548.17</b>	Blad III-P, 2e druk
<b>2548.18</b>	Blad III-Q, 2e druk

**2553.1-2** Borneo North East. Tarakan Island  
1945 2 bladen, gedrukt  
Schaal 1:25.000.  
Samengesteld op basis van diverse kaarten en luchtfoto's. Uitgave van de Australian Survey Corps.

<b>2553.1</b>	Tarakan Island North (special)
<b>2553.2</b>	Tarakan Island South (special)

**2550.1-53** Borneo West 53 bladen, gedrukt  
1944-1945  
Schaal 1:200.000.  
Kenmerk: AMS T531 / HIND 1099. Eerste druk. Gekopieerd van Nederlandse kaarten. Uitgave van de U.S. Army Map Service, Washington D.C.

<b>2550.1</b>	Blad XI-XII / 42-43: Poulau Serasan
<b>2550.2</b>	Blad XIII-XIV / 42-43: Tandjoeng Bajoeng
<b>2550.3</b>	Blad XV-XVI / 42-43: Singkawang
<b>2550.4</b>	Blad XVII-XVIII / 42-43: Mampawah
<b>2550.5</b>	Blad XIX-XX / 42-43: Poelau Laoet
<b>2550.6</b>	Blad XXI-XXII / 42-43: Poelau Pelapis Kelawar
<b>2550.7</b>	Blad XXIII-XXIV / 42-43: Poelau Karimata
<b>2550.8</b>	Blad XXV-XXVI / 42-43: Poelau Nangka
<b>2550.9</b>	Blad XI-XII / 44-45: Tandjoeng Dato
<b>2550.10</b>	Blad XIII-XIV / 44-45: Sambas
<b>2550.11</b>	Blad XV-XVI / 44-45: Bengkajang
<b>2550.12</b>	Blad XVII-XVIII / 44-45: Bangsal
<b>2550.13</b>	Blad XIX-XX / 44-45: Pontianak
<b>2550.14</b>	Blad XXI-XXII / 44-45: Poelau Padang Tikar
<b>2550.15</b>	Blad XXIII-XXIV / 44-45: Poelau Meledang
<b>2550.16</b>	Blad XIII-XIV / 46-47: Kuching
<b>2550.17</b>	Blad XV-XVI / 46-47: Tangoeweh
<b>2550.18</b>	Blad XVII-XVIII / 46-47: Ngabang
<b>2550.19</b>	Blad XIX-XX / 46-47: Tajan
<b>2550.20</b>	Blad XXI-XXII / 46-47: Soekadana
<b>2550.21</b>	Blad XXIII-XXIV / 46-47: Ketapang
<b>2550.22</b>	Blad XXV-XXVI / 46-47: Goenoeng Kedijo
<b>2550.23</b>	Blad XXVII-XXVIII / 46-47: Poulau Bawal
<b>2550.24</b>	Blad XIII-XIV / 48-49: Simunjan
<b>2550.25</b>	Blad XV-XVI / 48-49: Goenoeng Koemboe
<b>2550.26</b>	Blad XVII-XVIII / 48-49: Sanggau
<b>2550.27</b>	Blad XIX-XX / 48-49: Goenoeng Biwa
<b>2550.28</b>	Blad XXI-XXII / 48-49: Boekit Sebjan
<b>2550.29</b>	Blad XXIII-XXIV / 48-49: Nangah Tajap
<b>2550.30</b>	Blad XXV-XXVI / 48-49: Goenoeng Landau
<b>2550.31</b>	Blad XXVII-XXVIII / 48-49: Matoewa

<b>2550.32</b>	Blad XIII-XIV / 50-51: Betong
<b>2550.33</b>	Blad XV-XVI / 50-51: Goenoeng Kehoema
<b>2550.34</b>	Blad XVII-XVIII / 50-51: Sintang
<b>2550.35</b>	Blad XIX-XX / 50-51: Nangah Pinoh
<b>2550.36</b>	Blad XXI-XXII / 50-51: Kotabaharoe
<b>2550.37</b>	Blad XXIII-XXIV / 50-51: Boekit Belah Oeloe
<b>2550.38</b>	Blad XIII-XIV / 52-53: Goenoeng Betoeng
<b>2550.39</b>	Blad XV-XVI / 52-53: Nangah Badau
<b>2550.40</b>	Blad XVII-XVIII / 52-53: Semitau
<b>2550.41</b>	Blad XIX-XX / 52-53: Boekit Semoengga
<b>2550.42</b>	Blad XXI-XXII / 52-53: Boekit Asing
<b>2550.43</b>	Blad XIII-XIV / 54-55: Goenoeng Lawit (Oejoet)
<b>2550.44</b>	Blad XV-XVI / 54-55: Boenoet
<b>2550.45</b>	Blad XVII-XVIII / 54-55: Tapang Landai
<b>2550.46</b>	Blad XIX-XX / 54-55: Nangah Pahi
<b>2550.47</b>	Blad XIII-XIV / 56-57: Boekit Aseh
<b>2550.48</b>	Blad XV-XVI / 56-57: Boekit Oendjoek Baloe
<b>2550.49</b>	Blad XVII-XVIII / 56-57: Boekit Betikap
<b>2550.50</b>	Blad XIX-XX / 56-57: Lijang Meharaboei
<b>2550.51</b>	Blad XIII-XIV / 58-59: Goenoeng Tjemaroe
<b>2550.52</b>	Blad XV-XVI / 58-59: Goenoeng Dadjang
<b>2550.53</b>	Blad XVII-XVIII / 58-59: Muller Gebergte

**2551.1-.26**

Borneo Southeast

1945-1946

Schaal 1:250.000.

26 bladen, gedrukt

**2551.1-.12** Borneo, 1945-1946

12 bladen

Kenmerk: AMS T532 / HIND 1112. Eerste druk. Gekopieerd van Nederlandse kaarten. Uitgave van de U.S. Army Map Service, Washington D.C.  
Bladen SA 50 C en SA 50 D ontbreken.

<b>2551.1</b>	Blad SA 50 G: Boentok
<b>2551.2</b>	Blad SA 50 S: Ahas
<b>2551.3</b>	Blad SA 50 S: Bandjermasin
<b>2551.4</b>	Blad SA 50 A: TG. Selatan
<b>2551.5</b>	Blad SA 50 H: Dajoe
<b>2551.6</b>	Blad SA 50 N: Tandjong
<b>2551.7</b>	Blad SA 50 T: Pagatan
<b>2551.8</b>	Blad SA 50 I: Balikpapan
<b>2551.9</b>	Blad SA 50 O: Apar Baai
<b>2551.10</b>	Blad SA 50 U: Kotabaroe
<b>2551.11</b>	Blad NB 50 V: Tawau
<b>2551.12</b>	Blad NA 50 D: Tarakan

**2551.13-.16** Borneo, 1945

4 bladen

Kenmerk: AMS T533 / HIND 618. Eerste druk. Uitgave van Australian Army Survey Corps.

<b>2551.13</b>	Sandakan
<b>2551.14</b>	Adang Bay
<b>2551.15</b>	Mahakam Delta
<b>2551.16</b>	Balikpapan

Behoort niet tot serie T533, heeft ook geen kenmerken, past wel aan andere kaarten.

- 2551.17-.21** Borneo, 1945 5 bladen  
 Kenmerk: AMS T531. Eerste druk. Uitgave van Australian Army Survey Corps.  
**2551.17** Brunei Bay  
**2551.18** Miri  
**2551.19** Kudat  
**2551.20** Jesselton  
**2551.21** Sindumin
- 2551.22-.26** Borneo, 1945 5 bladen  
 Kenmerk: AMS T531. Eerste druk. Uitgave van Australian Army Survey Corps.  
**2551.22** Blad 1: Kandangan  
**2551.23** Blad 2: Pamoekan Bay  
**2551.24** Blad 3: Bandjermasin  
**2551.25** Blad 4: Martapoera  
**2551.26** Blad 5: Kotabaroe

#### I.4.A.6.2 Plattegronden en tekeningen

- 162** 'Kaart van de kust bij de rivier Sambas en Pontianak.' Opgenomen door luit. ter zee D.H. Kolff.  
1822 1 blad
- 525** 'Schets van een gedeelte der groote en kleine Sambasrivier met project eener versterking aan de laatste.' Getekend door Caspari. Manuscript.  
1822 1 blad
- 526** 'Situatie-plan van den mond der groote rivier Sambas.' Manuscript. Kopie.  
ca. 1822 1 blad
- 527** 'Project eener te maken kleine sterkte op den rechteroever der groote rivier Sambas aan derzelve monding.' Manuscript.  
ca. 1822 1 blad  
Zie ook inv.nr. 526.
- 528** 'Figuratieve kaart van dat gedeelte der Westkust van Borneo, alwaar de militaire verrigtingen in 1822 en 1823 hebben plaatsgehad.' Opgenomen door luit.-kolonel H. de Stuers. Getekend door kapitein Henrici.  
1823 1 blad  
Zie Gedeponeerde archieven, Henrici.
- 541** 'Plan van de vereeniging en uitwateringen der rivieren Katapang en Karbouw, benevens de plannen der mondingen en bentings (versterkingen).' Getekend door luitenant P. Dibbetz.  
ca. 1835 1 blad  
Zie ook inv.nr. 2391.
- 647** 'Schets van Pamangkat en plan d'attaque.' Getekend door luitenant Donleben.  
1850 1 blad  
Schaal 1:10.000.
- 648.1-5** Schets van Pamangkat en plan d'attaque  
ca. 1850 5 bladen, manuscript  
Schaal 1:10.000.

Getekend door luitenant Donleben.  
Zie ook inv.nr. 647.

- 648.1** Exemplaar 1
- 648.2** Exemplaar 2
- 648.3** Exemplaar 3
- 648.4** Exemplaar 4
- 648.5** Exemplaar 5

- 1325.1-.8** Kaart van de hoofdplaats Pontianak en Omstreken en van Soengai Kakap met omliggend terrein  
1887 8 bladen, gedrukt  
Schaal 1:20.000.  
Opgenomen in 1886-1887. Uitgave van het Topografisch Bureau, Batavia. Fotolitho.
- 1325.1-.4** Gekleurd exemplaar
    - 1325.1** Blad 1. Linksboven
    - 1325.2** Blad 2. Rechtsboven
    - 1325.3** Blad 3. Linksonder
    - 1325.4** Blad 4. Rechtsonder
  - 1325.5-.8** Ongekleurd exemplaar
    - 1325.5** Blad 1. Linksboven
    - 1325.6** Blad 2. Rechtsboven
    - 1325.7** Blad 3. Linksonder
    - 1325.8** Blad 4. Rechtsonder
- 1328.1-.2** Kaart van Singkawang en Omstreken  
1887 2 bladen, gedrukt  
Schaal 1:20.000.  
Opgenomen in 1886. Uitgave van het Topografisch Bureau, Batavia. Fotolitho.
- 1328.1** Ongekleurd exemplaar
  - 1328.2** Handgekleurd exemplaar  
Techniek Aquarelleren, gebruik van waterverf voor gekleurde delen op kaartblad.
- 1330.1-.2** 'Kaart van den vierkanten paal Gouvernements-grondgebied te Pontianak.'  
Uitgave van het Topografisch Bureau, Batavia. Fotolitho.  
1887 1 blad  
Schaal 1:5.000.
- 1330.1** Exemplaar 1
  - 1330.2** Exemplaar 2
- 1331** Kaart van den vierkanten paal Gouvernements-grondgebied te Singkawang  
1887 1 blad, gedrukt  
1:5.000.  
Uitgave van het Topografisch Bureau, Batavia. Fotolitho. Gekleurd.
- 1332** Kaart van den vierkanten paal Gouvernements-grondgebied te Montrado  
1887 1 blad, gedrukt  
Schaal 1:5.000.  
Opgenomen in 1886. Uitgave van het Topografisch Bureau, Batavia. Fotolitho. Gekleurd.
- 1333** Kaart van den vierkanten paal Gouvernements-grondgebied te Mampawah  
1887 1 blad, gedrukt  
Schaal 1:5.000.  
Opgenomen in 1886. Uitgave van het Topografisch Bureau, Batavia. Fotolitho. Gekleurd.
- 1334** Kaart van den vierkanten paal Gouvernements-grondgebied te Bengkajan

- 1887  
Schaal 1:5.000.  
Uitgave van het Topografisch Bureau, Batavia. Fotolitho. Gekleurd
- 1887  
Schaal 1:5.000.  
Uitgave van het Topografisch Bureau, Batavia. Fotolitho. Gekleurd
- 1887  
Schaal 1:5.000.  
Uitgave van het Topografisch Bureau, Batavia. Fotolitho. Gekleurd
- 1888  
Schaal 1:5.000.  
Uitgave van het Topografisch Bureau, Batavia. Fotolitho. Gekleurd
- 1888  
Schaal 1:20.000.  
Opgenomen in 1886-1887. Uitgave van het Topografisch Bureau, Batavia.
- 1888  
Schaal 1:20.000.  
Opgenomen in 1886. Uitgave van het Topografisch Bureau, Batavia. Fotolitho.
- 1888  
Schaal 1:20.000.  
Opgenomen in 1887. Uitgave van het Topografisch Bureau, Batavia. Fotolitho.
- 1888  
Schaal 1:20.000. Opgenomen in 1886-1887.  
Opgenomen in 1886. Uitgave van het Topografisch Bureau, Batavia. Fotolitho.
- 1888  
Schaal 1:5.000.  
Uitgave van het Topografisch Bureau, Batavia. Fotolitho. Gekleurd.
- 1888  
Schaal 1:5.000.  
Uitgave van het Topografisch Bureau, Batavia. Fotolitho. Gekleurd.
- 1888  
Schaal 1:20.000.  
Opgenomen in 1888. Uitgave van het Topografisch Bureau, Batavia. Fotolitho.

**1308**

Kaart van den vierkanten paal Gouvernements-grondgebied te Pemangkat

1888

1 blad, gedrukt

Schaal 1:5.000.

Opgenomen in 1887. Uitgave van het Topografisch Bureau, Batavia. Fotolitho. Gekleurd.

**1309.1-.2**

Kaart van Bengkajang en Omstreken

1888

2 bladen, gedrukt

Schaal 1:20.000.

Opgenomen in 1886-1887. Uitgave van het Topografisch Bureau, Batavia.

**1309.1** Ongekleurd exemplaar**1309.2** Gekleurd exemplaar**1310.1-.2**

Kaart van Mandor en Omstreken

1888

2 bladen, gedrukt

Schaal 1:20.000.

Opgenomen in 1886. Uitgave van het Topografisch Bureau, Batavia. Fotolitho.

**1310.1** Gekleurd exemplaar**1310.2** Ongekleurd exemplaar**1327.1-.2**

Kaart van de hoofdplaats Sambas en Omstreken

1888

2 bladen, gedrukt

Schaal 1:20.000.

Opgenomen in 1887. Uitgave van het Topografisch Bureau, Batavia. Fotolitho.

**1327.1** Gekleurd exemplaar**1327.2** Ongekleurd exemplaar**1329.1-.2**

Kaart van Montrado en Omstreken

1888

2 bladen, gedrukt

Schaal 1:20.000. Opgenomen in 1886-1887.

Opgenomen in 1886. Uitgave van het Topografisch Bureau, Batavia. Fotolitho.

**1329.1** Ongekleurd exemplaar**1329.2** Gekleurd exemplaar**1335**

Kaart van den vierkanten paal Gouvernements-grondgebied te Sambas

1888

1 blad, gedrukt

Schaal 1:5.000.

Opgenomen in 1887. Uitgave van het Topografisch Bureau, Batavia. Fotolitho. Gekleurd.

**1336**

Kaart van het eiland Tajan. Gouvernements-grondgebied

1888

1 blad, gedrukt

Schaal 1:5.000.

Opgenomen in 1887. Uitgave van het Topografisch Bureau, Batavia. Fotolitho. Gekleurd.

**1358.1-.2**

Kaart van den vierkanten paal (I en II) Gouvernementsgrondgebied te Sintang

1888

2 bladen, gedrukt

Schaal 1:5.000.

Uitgave van het Topografisch Bureau, Batavia. Fotolitho. Gekleurd.

**1358.1** Blad 1. Bovenste deel**1358.2** Blad 2. Onderste deel**1359.1-.2**

Kaart van Sintang en Omstreken

1888

2 bladen, gedrukt

Schaal 1:20.000.

Opgenomen in 1888. Uitgave van het Topografisch Bureau, Batavia. Fotolitho.

- 1359.1** Ongekleurd exemplaar  
**1359.2** Gekleurd exemplaar
- 1360** Kaart van den vierkanten paal Gouvernements-grondgebied te Ngabang  
1888 1 blad, gedrukt  
Schaal 1:5.000.  
Uitgave van het Topografisch Bureau, Batavia. Fotolitho. Gekleurd.
- 1409.1-2** Kaart van den vierkanten paal Gouvernements-grondgebied te Sanggau  
1890 2 bladen, gedrukt  
Schaal 1:5.000.  
Opgenomen in 1889. Uitgave van het Topografisch Bureau, Batavia. Fotolitho.  
**1409.1** Exemplaar 1  
**1409.2** Exemplaar 2
- 1410** 'Kaart van den vierkanten paal Gouvernements-grondgebied te Soekadana (Sikoedan).' Uitgave van het Topografisch Bureau, Batavia. Fotolitho. Gekleurd.  
1890 1 blad  
Schaal 1:5.000.
- 1468** Kaart van den vierkanten paal gouvernements-grondgebied te Nangah-Pinoh  
1893 1 blad  
Schaal 1:5.000.  
Opgenomen in 1891. Uitgave van het Topografisch Bureau, Batavia. Fotolitho.
- 1527** Kaart van den vierkanten paal gouvernements-grondgebied te Pontianak met naasten omtrek  
1896 1 blad, gedrukt  
Schaal 1:5.000.  
Opgenomen in 1895. Uitgave van het Topografisch Bureau, Batavia. Fotolitho. Gekleurd.
- 2241** 'Schetskaart van de hoofdplaats Banjermasin en omliggend terrein.' Uitgave van de Topografische Inrichting, Batavia.  
1916 1 blad  
Schaal 1:20.000.

#### I.4.A.6.3 Hydrografische kaarten

- 159** 'Kaart van de kusten der grootere zuidelijke helft van Borneo.' Opgenomen met Zr.Ms. schip van oorlog de Eclips gecommandeerd door kapitein-luitenant J. Schooijestein. Getekend door Van Boekholtz op zijn reis naar de westkust van Borneo.  
ca. 1818 1 blad
- 152** 'Kaart van de passage bewesten het eiland Borneo.' Kopie van een Engelse kaart door J.T. Busscher.  
begin 19e eeuw 1 blad  
Gedeponeerde archieven, Busscher nr. 17.
- 158** 'Plan der rivier van Sambas in het opvaren tot aan het Nederlandse etablissement, met plannen van de mondingen der groote en kleine rivier en van de groote en kleine steenen benevens een situatieplan van Sambas.' Manuscript.  
begin 19e eeuw 1 blad
- 164** 'Kaart van het Zuid-oostelijk gedeelte van Borneo, met de monding der rivier van Banjermassing.' Samengesteld door J.T. Busscher. Kopie.

- begin 19e eeuw 1 blad  
 Gedeponeerde archieven, Busscher nr. 34.  
 Gefacsimileerd in *Grote Atlas van de Oost-Indische Compagnie* deel III p. 135.
- 153** 'Plan van de monding der rivier van Sampiet gelegen op de Zuidkust van Borneo.'  
 Opgenomen door J.A. Muller.  
 1835 1 blad
- 503** 'Borneo. Tanjong-Datoo to the river Morotaba.' Opgenomen in 1843 door Sir Edw.  
 Belcher, kapitein van Hr.Ms. Samarang en J.L. Elliot. Uitgave van het Hydrografisch  
 Bureau, Londen.  
 1844 1 blad
- 560** 'Borneo. Api-point to the river Sarawak.' Opgenomen in 1844 door Sir Edw. Belcher,  
 kapitein van Hr.Ms. Samarang. Uitgave van het Hydrografisch Bureau, Londen.  
 1846 1 blad
- 561** 'Schets der Koetei-rivier.' ca. 1846 1 blad
- 579** 'Borneo. River Bruni.' Van een schets door kapitein D. Bethune in 1843. Uitgave van  
 het Hydrographic Office of Admiralty.  
 1846 1 blad
- 580** 'Borneo. Labouan Island and de entrance of de Bruni-rivier.' Getekend door  
 kapiteins Drinkwater Bethune en E. Belcher in 1845. Uitgave van het Hydrographic  
 Office of Admiralty.  
 1846 1 blad
- 581** 'China-Sea. Entrance to South Harbour in Balambangan.' Getekend door G. Elliot  
 kapitein van Hr.Ms. Agincourt in 1845. Uitgave van het Hydrographic Office of  
 Admiralty.  
 1847 1 blad
- 598** 'Sarawak-rivier.' Getekend door Mr. Hiram Williams in 1846. Kustlijnen opgenomen  
 door Sir Edw. Belcher in 1844. Uitgave van het Hydrografic Office of Admiralty.  
 1847 1 blad
- 649A-C** De loop van de Barito-stroom tot zoover dezelve bevaarbaar is voor grootere  
 vaartuigen 3 bladen, manuscript  
 1847  
 Schaal 1:200.000  
 Diverse inzetten dwarsprofielen/aanzichten van rivierstroom en rivierdiepte. Opgenomen en  
 geconstrueerd door C.M. Swaner, getekend door C. Oehler.  
 Bladen passen aan elkaar. Kaart laat zien bij welke waterstand problemen kunnen optreden met  
 scheepvaart.
- 649A** Blad 1  
**649B** Blad 2  
**649C** Blad 3
- 650** 'Kaart van de Mahakkam (Koetei-rivier) van hare zuidelijke monding genaamd  
 Moeana Banjar tot aan de Bahou Kampoeng Long Melehh, benevens hare takken  
 en spruiten.' Opgenomen door H. van Dewall. Manuscript.  
 1847 1 blad



- 5066.1-3** Kaarten van de expeditie tegen de hoofdplaats van oproerige Chinezen te weten plattegronden Singkawang en Montrado en de expeditieroute West-Borneo  
ca.1854 3 bladen  
Papier op linnen gezet.  
Opgenomen en in kaart gebracht door M. von Schauroth  
Behoren bij verbaal van koloniën van 17 aug. 1854 nr. 3.  
**5066.1** Plattegrond van Singakwang  
**5066.2** Plattegrond van Montrado  
**5066.3** Overzichtskaart van expeditieroute in West-Borneo
- 787.1-.2** Westkust Borneo  
1862 2 bladen, gedrukt  
Getekend door A.C.J. Edeling. Uitgave Batavia.  
Behoort bij verbaal van 23 jan. 1863 nr. 18 en 24 aug. 1863 nr. 22.  
**787.1** Blad I  
**787.2** Blad II
- 790** 'Mahakan- of Koetei-rivier van af Moeara Bajor tot aan Tengarong.' Samengesteld uit gegevens van luitenant ter zee F.I. Abresch en J.B.A. de Jong. Met inzet: mondingen der Mahakan- of Koetei-rivier. Opgenomen door luitenant ter zee C.W.F. Moeth.  
ca. 1863 1 blad  
Schaal 1:50.000.  
Behoort bij verbaal van 12 juni 1863 nr. 16.
- 967** 'Kaart van een gedeelte van de Westkust van Borneo, gelegen tusschen de groote Sambas-rivier en eiland Kaboen.' Getekend door luitenant ter zee J.E. Cornelissen.  
ca. 1870 1 blad
- 1000** 'Kaart van de monden der Mahakkan- of Koetei-rivier.' Samengesteld onder directie van kapitein ter zee A.R. Blommendal. Gegraveerd door A. Tuyn. Uitgave van de Nederlandse marine.  
ca. 1873 1 blad  
Schaal 1:200.000. Met inzet: Mahakkan- of Koetei-rivier vanaf Moewara Bajoe tot aan Tagaron (1:75.000)
- 1170** 'Borneo. Norder part from Gaya Bay on the West to Sandakan-Harbour on the East Coast, including South Banguay Channel and the South Western part of Cagayan Sulu.' Opgenomen door kapitein E. Belcher, chef van de generale staf J.W. Reed, kommandant W. Chimmo en luitenant R.F. Hoskyn van Hr.Ms. Flying Fish in 1881. Uitgave van de Engelse Admiraliteit onder leiding van kapitein P.J. Evans, Londen.  
1883 1 blad
- 1178** 'Westkust Borneo. Reede van Pontianak.' Opgenomen met Zr.Ms. opnemingsvaartuig Hydrograaf door kommandant luitenant ter zee M.C. Van Doorn.  
ca. 1883 1 blad  
Schaal 1:125.000.  
Behoort bij verbaal van 2 okt. 1883 nr. 23.
- 1194** 'Oostkust Borneo van Batoe Tinagat tot Tarakan.' Samengesteld op het Hydrografisch Bureau, Batavia.  
1883 1 blad  
Schaal 1:200.000.

- 1210** 'Westkust Borneo. Mond der Padang-Tikar-rivier.' Trigonometrisch opgenomen met Zr.Ms. opnemingsvaartuig Hydrograaf door kommandant luitenant ter zee M.C. Van Doorn. Litho.  
1884 1 blad  
Schaal 1:100.000.  
Behoort bij verbaal van 14 okt. 1884 nr. 48.
- 1229.1-3** Westkust Borneo 3 bladen, gedrukt  
1885  
Schaal 1:500.000.  
Samengesteld op het Hydrografisch Bureau, Batavia. Met landverkenningen behorende bij kaart westkust Borneo. Litho.  
Behoort bij verbaal van 12 mei 1885 nr. 23.  
**1229.1** Blad I  
**1229.2** Blad II  
**1229.3** Blad II
- 1199** 'Zuidkust Borneo. Ingang van de Barito-rivier.' De geul opgenomen met Zr.Ms. stoomschip Sindoro in 1883. De rivier opgenomen met Zr.Ms. stoomschip Admiraal van Kinsbergen in 1877.  
ca. 1887 1 blad
- 1405.1-4** 'Vaarwater door de Pandangtikar-baai en Djenoe-rivier naar Pontianak.' Autografie.  
ca. 1887 4 bladen  
Schaal 1:50.000.  
**1405.1** Blad 1  
**1405.2** Blad 2  
**1405.3** Blad 3  
**1405.4** Blad 4
- 1408** 'Kaart van het vaarwater der Sambas-rivier van Sakalalang tot aan zee.' Autografie.  
1887-1888 1 blad  
Schaal 1:50.000.
- 1439** 'Oostkust Borneo van Batoe Tinagat tot Tarakan.' Samengesteld op het Hydrografisch Bureau, Batavia, 1883. Litho.  
1892 1 blad  
Schaal 1:200.000.
- 1514.1-6** Vaarwaters en ankerplaatsen op de Oostkust van Borneo 6 bladen, gedrukt  
1896-1899  
Schaal: diverse schalen  
Uitgave van het ministerie van marine, Afdeling Hydrografie, Den Haag. Verschillende uitgaven en bladen bevatten inzetten.  
**1514.1** Blad III, augustus 1898  
Hydrografische kaart Oost-Indische Archipel blad no. 124.  
**1514.2** Blad III, september 1899  
Hydrografische kaart Oost-Indische Archipel blad no. 124.  
**1514.3** Blad III, september 1899  
Hydrografische kaart Oost-Indische Archipel blad no. 124.  
**1514.4** Blad I, september 1896  
Hydrografische kaart Oost-Indische Archipel blad no. 132.  
**1514.5** Blad II, augustus 1896  
Hydrografische kaart Oost-Indische Archipel blad no. 133.  
**1514.6** Blad II, augustus 1896  
Hydrografische kaart Oost-Indische Archipel blad no. 133.

- 1620** 'Oostkust Borneo. Monden der Koetei-Rivier (Mahakam).' Opgenomen in 1898 met Hr.Ms. opnemingsvaartuig Banda door luitenant ter zee E.E. Dullemond. Uitgave van het ministerie van marine, Afdeling Hydrografie, Den Haag. Gedrukt te Haarlem.  
1900 1 blad  
Schaal 1:150.000.
- 1628** 'Oostkust Borneo. Moeara Djawa tot Kloempang Baai.' Opgenomen in 1899 met Hr.Ms. opnemingsvaartuig Banda. Uitgave van het ministerie van marine, Afdeling Hydrografie, Den Haag. Gedrukt te Haarlem.  
1900 1 blad  
Schaal 1:200.000.
- 1678** 'Zuidkust Borneo. Mond der Barito-Rivier.' Opgenomen in 1901 met Hr.Ms. flottieljevaartuig Flores. Uitgave van het ministerie van marine, Afdeling Hydrografie, Den Haag.  
1902 1 blad  
Schaal 1:50.000.  
Behoort bij verbaal van 2 jan. 1902 nr. 32.
- 1692.1-3** Zuidoostkust Borneo: Straat Laoet. Met inzet van Vaarwater Beoosten Soewangi  
1902-1921 3 bladen, gedrukt  
Schaal 1:100.000 en 1:30.000 (inzet)  
Opgenomen met Hr.Ms. opnemingsvaartuigen Hydrograaf en Banda in 1890. Aangevuld met opnemingen in 1901. Uitgave van het ministerie van marine, Afdeling Hydrografie, Den Haag. Met hernieuwde uitgaves.  
**1692.1** Blad I, 1902  
Hydrografische kaart Oost-Indische Archipel no. 129.  
**1692.2** Blad II, augustus 1919  
Hydrografische kaart Oost-Indische Archipel no. 129.  
**1692.3** Blad III, december 1921  
Hydrografische kaart Oost-Indische Archipel no. 129.
- 1694.1** 'Oostkust Borneo. Monden der Berouw-Rivier.' Opgenomen in 1902 met Hr.Ms. opnemingsvaartuig Makassar. Uitgave van het ministerie van marine, Afdeling Hydrografie, Den Haag.  
1902 1 blad  
Schaal 1:100.000.
- 1697** 'Oostkust Borneo. Berouw-rivier.' Opgenomen in 1902 met Hr.Ms. Makassar. Uitgave van het ministerie van marine, Afdeling Hydrografie, Den Haag.  
1902 1 blad  
Schaal 1:40.000.
- 1719** 'Oostkust Borneo. Hoek Mangkalihat tot de Berouw-Rivier.' Opgenomen in 1900-1902 met Hr.Ms. opnemingsvaartuig Makassar. Uitgave van het ministerie van marine, Afdeling Hydrografie, Den Haag. Gedrukt te Haarlem.  
1903 1 blad  
Schaal 1:200.000.
- 5071.1-3** Kaarten van het Apokajan-gebied, van het stroomgebied van de rivieren Kajan, Bahaw en Poedjoengem  
1903-1904 3 bladen, gedrukt  
Behoort bij verbaal van koloniën van 31 mei 1911 nr. 29.  
**5071.1** Blad I  
Schaal 1:100.000

- 5071.2** Blad II  
Schaal 1:200.000
- 5071.3** Blad III  
Schaal 1:500.000
- 1747.1** 'Oostkust Borneo. Monden der Sesajap-Rivier.' Opgenomen met Hr.Ms. opnemingsvaartuig Makasser in 1902-1903. Uitgave van het ministerie van marine, Afdeling Hydrografie, Den Haag.  
1904 1 blad  
Schaal 1:100.000. Met inzet: Sesajap Rivier van P. Belanak tot Tg. Tipas (1:100.000)  
Behoort bij verbaal van 28 juli 1904 nr. 40.
- 1748** 'Oostkust Borneo. Monden der Boeloengan-Rivier.' Opgenomen met Hr.Ms. opnemingsvaartuig Makasser in 1902-1903. Uitgave van het ministerie van marine, Afdeling Hydrografie, Den Haag.  
1904 1 blad  
Schaal 1:100.000.
- 1749** 'Oostkust Borneo. Boeloengan-Rivier van Moeara Salinbatoe tot Tg. Seilor.' Opgenomen in 1903 met Hr.Ms. opnemingsvaartuig Makasser. Uitgave van het ministerie van marine, Afdeling Hydrografie, Den Haag.  
1904 1 blad  
Schaal 1:30.000.
- 1750** 'Oostkust Borneo. Boeloengan-Rivier van Moeara Makapan tot Tg. Seilor.' Opgenomen in 1903 met Hr.Ms. opnemingsvaartuig Makassar. Uitgave van het ministerie van marine, Afdeling Hydrografie, Den Haag.  
1904 1 blad  
Schaal 1:20.000.
- 1762.1-3** Zuidkust Borneo. Sampit-Rivier  
1905-1929 3 bladen, gedrukt  
Schaal: Diverse schalen  
Opgenomen met Hr.Ms. opnemingsvaartuig Van Doorn in 1904. Uitgave van het ministerie van marine, Afdeling Hydrografie, Den Haag.
- 1762.1** Zuidkust Borneo. Sampit-Rivier, januari 1905  
Hydrografische kaart Oost-Indische Archipel no. 156.
- 1762.2** Zuidkust Borneo. Sampit-Rivier, herziene versie, juni 1920  
Hydrografische kaart Oost-Indische Archipel no. 156.
- 1762.3** Zuidkust Borneo. Sampit-Rivier, herziene versie, februari 1929  
Hydrografische kaart Oost-Indische Archipel no. 156.
- 1763** 'Westkust Borneo. Groote Sambas-Rivier van den mond tot Kg. Kartijasa.' Opgenomen in 1904 met Hr.Ms. opnemingsvaartuig Van Doorn. Uitgave van het ministerie van marine, Afdeling Hydrografie, Den Haag.  
1905 1 blad  
Schaal 1:50.000.
- 1771** 'Oostkust Borneo. Berouw-Rivier tot de Nederlandsch-Engelsche grens.' Opgenomen in 1902-1903 met Hr.Ms. opnemingsvaartuig Makasser. Uitgave van het ministerie van marine, Afdeling Hydrografie, Den Haag. Gedrukt te Haarlem.  
1905 1 blad  
Schaal 1:500.000.
- 1781.1** 'Oostkust Borneo. Van Berouw-Rivier tot eiland Tarakan.' Opgenomen in 1901-1903 met Hr.Ms. opnemingsvaartuig Makasser. Uitgave van het ministerie van marine, Afdeling Hydrografie, Den Haag.

- 1905  
Schaal 1:200.000. 1 blad
- 1787.1** 'Oostkust Borneo. Eiland Tarakan tot de Nederlandsch-Engelsche grens.'  
Opgenomen in 1902-1903 met Hr.Ms. opnemingsvaartuig Makassar. Uitgave van  
het ministerie van marine, Afdeling Hydrografie, Den Haag. Gedrukt te Haarlem.  
1905 1 blad  
Schaal 1:200.000.
- 1811A-E** 'Westkust Borneo. Bladen I t/m V.' Opgenomen in 1881-1884 en 1904-1906. Uitgave  
van het ministerie van marine, Afdeling Hydrografie, Den Haag. Gedrukt te Haarlem  
en te Amsterdam. 5 bladen  
1906-1907  
Schaal 1:200.000.  
Zie ook inv.nrs. 1178, 1210 en 1763.  
**1811A** Blad I  
**1811B** Blad II  
**1811C** Blad III  
**1811D** Blad IV  
**1811E** Blad V
- 1823** 'Zuidoostkust Borneo. Zuid-ingang Straat Laoet tot Kloempang Baai.' Samengesteld  
in 1906. Uitgave van het ministerie van marine, Afdeling Hydrografie, Den Haag.  
Gedrukt te Amsterdam. 1 blad  
1907  
Schaal 1:200.000.
- 1830** 'Westkust Borneo en nabijliggende eilanden. St. Petrus tot Seroetoe.' Uitgave van  
het ministerie van marine, Afdeling Hydrografie, Den Haag. Gedrukt Haarlem. 1 blad  
1907  
Schaal 1:500.000.
- 1839** 'Oostkust Borneo. Moeara Berau (Berouw- of Koetei-rivier) tot Hoek Mangkalihat.'  
Opgenomen in 1899-1900 met Hr.Ms. opnemingsvaartuig Makassar. Uitgave van  
het ministerie van marine, Afdeling Hydrografie, Den Haag. Met correctieblad.  
Gedrukt te Haarlem. 1 blad  
1907  
Schaal 1:200.000.  
Zie ook inv.nr. 1694.
- 1849** 'Zuidkust Borneo. Kapoeas Moeroeng-rivier van den mond tot Kg. Mandoemai en  
Soengai Poelau Petak.' Opgenomen met Hr.Ms. opnemingsvaartuig Lombok in  
1906. Uitgave van het ministerie van marine, Afdeling Hydrografie, Den Haag. 1 blad  
1908  
Schaal 1:50.000.
- 1850.1-3** Vaarwaters en ankerplaatsen nabij de Westkust van Borneo 3 bladen, gedrukt  
1908  
Schaal: diverse schalen  
Uitgave van het ministerie van marine, Afdeling Hydrografie, Den Haag  
**1850.1** Blad I, juni 1908  
Hydrografische kaart Oost-Indische Archipel no. 334.  
**1850.2** Blad II, oktober 1908  
Hydrografische kaart Oost-Indische Archipel no. 336.  
**1850.3** Blad III, oktober 1908  
Hydrografische kaart Oost-Indische Archipel no. 336.

- 1852** 'Zuidkust Borneo. Kahajan-rivier van den mond tot eiland Ketapan.' Opgenomen met Hr.Ms. opnemingsvaartuig Lombok in 1906. Uitgave van het ministerie van marine, Afdeling Hydrografie, Den Haag.  
1908 1 blad  
Schaal 1:50.000.
- 1853** 'Zuidkust Borneo. Mendawai-rivier en mond der Pemboeang-rivier.' Opgenomen met Hr.Ms. opnemingsvaartuig Lombok in 1907. Uitgave van het ministerie van marine, Afdeling Hydrografie, Den Haag.  
1908 1 blad  
Schaal 1:50.000.
- 1876** 'Zuidkust Borneo. Koemai-rivier.' Opgenomen met Hr.Ms. opnemingsvaartuig Lombok in 1908. Uitgave van het ministerie van marine, Afdeling Hydrografie, Den Haag.  
1909 1 blad  
Schaal 1:50.000.
- 1877.2-.4** 'Zuidkust Borneo.' Opgenomen in 1904-1908. Uitgave van het ministerie van marine, Afdeling Hydrografie, Den Haag. Gedrukt te Haarlem.  
1909 3 bladen  
Schaal 1:200.000.  
**1877.4** Westblad: Hoek Sambar tot Hoek Poeting  
**1877.2** Middenblad: Hoek Poeting tot Hoek Malatajoer  
**1877.3** Oostblad: Hoek Malatajoer tot zuid-ingang Straat Laoet.
- 1887** 'Zuidkust Borneo. Kota Waringin-rivier en Mond der Djelai-rivier.' Opgenomen met Hr.Ms. opnemingsvaartuig Lombok in 1908. Uitgave van het ministerie van marine, Afdeling Hydrografie, Den Haag.  
1909 1 blad  
Schaal 1:50.000.
- 1896** 'Zuidkust Borneo. Barito-rivier van den mond tot Soengai Kween.' Opgenomen met Hr.Ms. opnemingsvaartuig Lombok 1908. Uitgave van het ministerie van marine, Afdeling Hydrografie, Den Haag.  
1909 1 blad  
Schaal 1:50.000. Met inzet: Martapoera-rivier van de Barito-rivier tot Antassan Bentanan (1:25.000)
- 1897** 'Zuidkust Borneo. Barito-rivier van Soengaikween tot Soengai Poelau Petak.' Opgenomen met Hr.Ms. opnemingsvaartuig Lombok 1908. Uitgave van het ministerie van marine, Afdeling Hydrografie, Den Haag.  
1909 1 blad  
Schaal 1:50.000.
- 1905** 'Zuidkust Borneo. Hoek Poeting tot Straat Laoet.' Uitgave van het ministerie van marine, Afdeling Hydrografie, Den Haag. Gedrukt te Haarlem.  
1909 1 blad  
Schaal 1:500.000.
- 1924** 'Oostkust Borneo. Koetei-rivier. Moeara Berau en Koetei-rivier tot Tenggarong.' Opgenomen met Hr.Ms. opnemingsvaartuig Banda in 1898. Uitgave van het ministerie van marine, Afdeling Hydrografie, Den Haag.  
1909 1 blad  
Schaal 1:50.000. Met inzet: Reden Moeara Djawa en Soengai Mariam (1:25.000), Hr.Ms. opnemingsvaartuig Lombok in 1908.

- 1925** 'Oostkust Borneo. Koetei-rivier. Moeara Bajor. Bekapai en Djawa.' Opgenomen met Hr.Ms. opnemingsvaartuigen Banda in 1898 en Makasser in 1903. Uitgave van het ministerie van marine, Afdeling Hydrografie, Den Haag.  
1909 1 blad  
Schaal 1:50.000.  
Zie ook inv.nrs. 1620 en 1628.
- 1923** 'Oostkust Borneo. Monden der Koetei-rivier.' Opgenomen met Hr.Ms. opnemingsvaartuig Banda in 1898. Uitgave van het ministerie van marine, Afdeling Hydrografie, Den Haag. Gedrukt te Amsterdam.  
1910 1 blad  
Schaal 1:150.000.  
Zie ook inv.nr. 1620.
- 1926** 'West- en Zuidkust Borneo. Straat Karimata. Karimata-eilanden tot hoek Poeting.' Uitgave van het ministerie van marine, Afdeling Hydrografie, Den Haag. Gedrukt te Haarlem.  
1910 1 blad  
Schaal 1:500.000. Samengesteld in 1909.
- 1781.2** 'Oostkust Borneo. Van Berouw-Rivier tot eiland Tarakan.' Opgenomen in 1901-1903 met Hr.Ms. opnemingsvaartuig Makasser. Herziene uitgave van het ministerie van marine, Afdeling Hydrografie, Den Haag. Gedrukt te Amsterdam.  
1915 1 blad  
Schaal 1:200.000.  
Zie ook inv.nr. 1781.1.
- 1787.2** 'Oostkust Borneo. Eiland Tarakan tot de Nederlandsch-Engelsche grens.' Opgenomen in 1902-1903 met Hr.Ms. opnemingsvaartuig Makasser. Herziene uitgave van het ministerie van marine, Afdeling Hydrografie, Den Haag. Gedrukt te Haarlem.  
1915 1 blad  
Schaal 1:200.000.  
Zie ook inv.nr. 1787.1.
- 2099** 'Zuidkust Borneo. Barito-rivier van den mond tot Soengai Kween.' Opgenomen met Hr.Ms. opnemingsvaartuig Lombok in 1908. Uitgave van ministerie van marine, Afdeling Hydrografie, Den Haag.  
1915 1 blad  
Schaal 1:50.000. Met inzet: Martapoera-rivier nabij Bandjermasin (1:25.000)  
Zie ook inv.nr. 1897.
- 1811F-G** 'Westkust Borneo. Bladen 3 en 4.' Opgenomen in 1881-1883. Uitgave in 1906 en 1907 van het ministerie van marine, Afdeling Hydrografie, Den Haag. Gedrukt te Amsterdam. Herziene uitgave.  
1919,1920 2 bladen  
Schaal 1:200.000.  
Zie ook inv.nrs. 1811A-E.  
**1811F** Blad 1  
**1811G** Blad 2
- 2179.1-.2** Oostkust Borneo. Beraraoe-rivier (Berouw-rivier)  
1919-1924 2 bladen, gedrukt  
Schaal 1:40.000.

Opgenomen met Hr.Ms. opnemingsvaar-tuigen Makasser in 1902 en Van Doorn in 1918 en 1921. Herzien in 1923 door de oud-luit. ter zee J.W. Langelier. Uitgave van het ministerie van marine, Afdeling Hydrografie, Den Haag.

**2179.1** Exemplaar 1, 1919

**2179.2** Exemplaar 2 (herziene versie), 1924

- 1694.2** 'Oostkust Borneo. Monden der Berouw-Rivier.' Opgenomen in 1902 met Hr.Ms. opnemingsvaartuig Makasser. Herziene uitgave van het ministerie van marine, Afdeling Hydrografie, Den Haag.  
1920 1 blad  
Schaal 1:100.000.  
Zie ook inv.nr. 1694.
- 1747.2** 'Oostkust Borneo. Monden der Sesajap-Rivier.' Opgenomen met Hr.Ms. opnemingsvaartuig Makasser in 1902-1903. Herziene uitgave van het ministerie van marine, Afdeling Hydrografie, Den Haag.  
1920 1 blad  
Schaal 1:100.000.  
Zie ook inv.nr. 1747.1.
- 2190** 'Oostkust Borneo. Boeloengan-rivier Moeara Makapan tot Tg. Selor.' Opgenomen met Hr.Ms. opnemingsvaartuig Makasser in 1903. Uitgave van het ministerie van marine. Afdeling Hydrografie, Den Haag.  
1920 1 blad  
Schaal 1:20.000.  
Zie ook inv.nr. 1750.
- 2201** 'Oostkust Borneo. Sangkoelirang-Baai.' Opgenomen met Hr.Ms. opnemingsvaartuig Macasser in 1900. De Sangkoelirang-rivier opgenomen in 1903. Uitgave van het ministerie van marine, Afdeling Hydrografie, Den Haag.  
1920 1 blad  
Schaal 1:100.000.
- 2209** 'Vaarwaters en Ankerplaatsen nabij de Westkust van Borneo. Blad 1.' Uitgave van het ministerie van marine, Afdeling Hydrografie, Den Haag.  
1920 1 blad
- 2267** 'Zuidoostkust Borneo. Zuid-ingang Straat Laoet tot Kloempang Baai.' Samengesteld in 1906. Uitgave in 1907 met het ministerie van marine, Afdeling Hydrografie, Den Haag. Herziene uitgave.  
1923 1 blad  
Schaal 1:200.000.  
Zie ook inv.nr. 1823.
- 1694.3** 'Oostkust Borneo. Monden der Berouw-Rivier.' Opgenomen in 1924 met Hr.Ms. opnemingsvaartuig Tijdeman. Herziene uitgave van het ministerie van marine, Afdeling Hydrografie, Den Haag.  
1924 1 blad  
Schaal 1:100.000.  
Zie ook inv.nr. 1694.
- 2345** 'Oostkust Borneo. Boeloengan-rivier tot Tanjoeng-Selor.' Opgenomen met Hr.Ms. opnemingsvaartuig Makasser in 1903. Uitgave van het ministerie van marine, Afdeling Hydrografie. Met correctieblad. Den Haag.  
1926 1 blad  
Schaal 1:40.000.



- 2352** 'Oostkust Borneo. Monden der Sesajap-rivier.' Opgenomen met Hr.Ms. opnemingsvaartuig Makasser in 1902-1903. Uitgave van het ministerie van marine, Afdeling Hydrografie, Den Haag.  
1926 1 blad  
Schaal 1:100.000. Met inzet: Sesajap-rivier van P. Belanak tot Malinau (1:100.000)
- 2360** 'Zuidkust Borneo. Barito-rivier.' Opgenomen met Hr.Ms. opnemingsvaartuig Lombok in 1908 en door de havenmeester van Bandjermasin in 1926. Uitgave van het ministerie van marine, Afdeling Hydrografie. Met correctieblad. Den Haag.  
1927 1 blad  
Schaal 1:75.000. Met inzet: Martapoera-rivier (1:25.000)
- 1877.1** 'Zuidkust Borneo. Westblad: Hoek Sambar tot Hoek Poeting.' Opgenomen in 1904-1908. Herziene uitgave van het ministerie van marine, Afdeling Hydrografie, Den Haag. Gedrukt te Haarlem.  
1928 1 blad  
Schaal 1:200.000.  
Zie ook inv.nrs. 1877.2-4.
- 2391** 'Vaarwaters en ankerplaatsen nabij de Westkust van Borneo. Blad 1.' Paloh-rivier opgenomen door de Hydrografische Dienst in 1905 en 1919; Monden der Kandang Karbau- en Ketapangrivier opgenomen door de Hydrografische Dienst in 1919. Herziene uitgave van het ministerie van defensie, Afdeling Hydrografie, Den Haag.  
1929 1 blad  
Schaal 1:50.000.
- 2392** 'Oostkust Borneo. Monden der Boeloengan-rivier.' Opgenomen door de Hydrografische Dienst in 1902-1903 en 1928. Herziene uitgave van het ministerie van defensie. Afdeling Hydrografie, Den Haag.  
1929 1 blad  
Schaal 1:100.000.
- 1694.4** 'Oostkust Borneo. Monden der Berouw-Rivier.' Opgenomen in 1924 met Hr.Ms. opnemingsvaartuig Tijdeman. Herziene uitgave van het ministerie van marine, Afdeling Hydrografie, Den Haag.  
1931 1 blad  
Schaal 1:100.000.  
Zie ook inv.nr. 1694.
- 2428** 'Oostkust Borneo. Sangkoelirang-Baai.' De Sangkoelirang-baai opgenomen door de Hydrografische Dienst in 1900, de rivier door de Nautische dienst der Koninklijke Paketvaart Maatschappij in 1930. Herziene uitgave van het ministerie van defensie, afdeling Hydrografie, Den Haag.  
1931 1 blad  
Schaal 1:100.000. Met inzet: Sangkoelirang-rivier (1:100.000)
- 2435.1-2** Oostkust Borneo. Beraoe-rivier (Berouw)  
1931-1939 2 bladen, gedrukt  
Schaal 1:50.000. Met inzetten: Rede Teloek Bajoer (1:20.000); Rede Tandjoeng Redeb (1:20.000)  
Opgenomen door de Hydrografische Dienst in 1902 en 1921; herzien in 1923 en 1929 door de Nautische Dienst der Koninklijke Paketvaart Maatschappij. Herziene uitgave van het ministerie van defensie, Afdeling Hydrografie, Den Haag.
- 2435.1** Exemplaar 1, 1931  
**2435.2** Exemplaar 2 (herziene versie), 1939

- 2475** 'Oostkust Borneo. Koetei-Rivier en hare mondingen.' Opgenomen door de Hydrografische Dienst, de delta in 1931-1932, het riviervak in 1898. Herziene uitgave van het ministerie van defensie, Afdeling Hydrografie, Den Haag.  
1934 1 blad  
Schaal 1:75.000. Met inzetten: Koetei-Rivier, Loa Koeloe tot Seboeloe (1:75.000); Moeara Bajor, Klamboe Bank (1:25.000); Soengai Basoegan, noordelijk deel (1:25.000); Koetei-Rivier, Soengai Mariam (1:25.000); Moeara Bajor, Drempel smal gedeelte (1:25.000); Moeara Djawa en Moeara Pegah, Vaarwater nabij Karbau (1:40.000); Moeara Bajor, Vaarwater bewesten Noebi (1:25.000)
- 2479** 'Oostkust Borneo. Balik Papan tot Moeara Berau.' Opgenomen door de Hydrografische Dienst, de Koetei-delta in 1931-1932, oorspronkelijk in 1898-1900. Herziene uitgave.  
1935 1 blad  
Schaal 1:200.000.
- 2491** 'Oostkust Borneo. Monden der Sesajap Rivier.' Opgenomen door de Hydrografische Dienst in 1902-1903. Herziene uitgave van het ministerie van defensie, Afdeling Hydrografie, Den Haag.  
1936 1 blad  
Schaal 1:100.000. Met inzet: Zuidwestkust Tarakan, Rede Linkas (1:25.000)  
Ontbreekt

#### I.4.A.7 CELEBES (SULAWESI)

##### I.4.A.7.1 Thematische en topografische kaarten en plattegronden

- 171** 'Kaart van de residentie Menado of het Noordoostgedeelte van het eiland Celebes.' Getekend door C.F. Petermann, onder toezicht van majoor Brouwer. Kopie door de Directie van Fortificatiën in Nederlands- Indie.  
begin 19e eeuw 1 blad  
Schaal 1250 roeden op de rijnl. duim (1:180.000)
- 175** 'Figuratieve schets van het Zuider schiereiland van Celebes.' Routekaart. Samengesteld bij de 3e afdeling van het Militair Departement, door majoor Brouwer.  
ca. 1825 1 blad
- 532.1-2** 'Plan van den aanval en het overmeesteren der vijandelijke batterijen te Badjoa: Benee en Tipoloe door de landingstroepen op den zosten Maart 1825.' Opgenomen door J.F. Helmerich. Kopie door de Directie van Fortificatiën. Manuscript.  
ca. 1825 1 blad  
Behoort bij Indisch besluit van 11 juli 1825 nr. 152.  
**532.1** Exemplaar 1.  
**532.2** Exemplaar 2.
- 587** 'Kaart van de residentie Manado of van de Noordkust van het eiland Celebes.'  
begin 19e eeuw 1 blad
- 178** 'Landkaart van Celebes. Westkust, behelzende het rijk en gebied van Macasser, mitsgaders het rijk van Aganiondjo of Tannette, de vorstendommen van Sawitto, Mario met een gedeelte van Sopeng, Sideenring, Toradja, Beneffens het westelijke zoete meer.' Manuscript.  
ca. 1835 1 blad

- 179** 'Landkaart van Celebes Zuidwestkust, behelzende meerendeels de rijkjes van Mandhar, mitsgaders het rijkje van Sandraboni, een gedeelte van Toeratea, Lamoeroe, Sageeri en eenige bijliggende landstreken.' Manuscript.  
ca. 1835 1 blad
- 180** 'Landkaart van de Noord-eind van de bogt van Boni, behelzende een gedeelte van het rijk van Boni en Sopeng, Sideenring, een gedeelte van Toeratea, Lamoeroe, Sageeri en eenige bijliggende landstreken.' Manuscript.  
ca. 1835 1 blad
- 181** 'Landkaart van de Zuid-eind van de bogt van Boni, behelzende het gebied van Boeloecomba en een gedeelte van het rijk en gebied van Boni, Toeratea, Maccassar en Lamoeroe, beneffens het noord- eind van 't eiland Zaleyser.' Manuscript.  
ca. 1835 1 blad
- 182** 'Geteekend plan der Goenong- Tella- rivier. Met inzetten o.a. aanzicht van Kaap Fals in de Bocht van Tomini.' Opgenomen door luit. Loekemeijer. Ondertekend door A.L. Weddik.  
ca. 1835 1 blad
- 418** 'Figuratieve schets van het Zuidwestgedeelte van Celebes.' Kopie door de Geografische Afdeling van het Statistiek Bureau der Algemene Secretarie.  
Manuscript.  
ca. 1839 1 blad
- 458** 'Kaart van Celebes en omliggende eilanden.' Proefdruk van het derde blad der Algemeene kaart van Neerlandsch Oost- Indië getekend G.F. Baron von Derfelden van Hinderstein.  
ca. 1840 1 blad
- 622** 'Schetskaart van Celebes en Onderhoorige eilanden, meer bepaaldelijk van het Gouvernement Makasser.' Samengesteld uit de gouvernementsarchieven door luitenant ter zee C.W.M. van de Velde. Manuscript.  
1846 1 blad  
Zie Koloniën- supplement, toegang 2.10.03, nr. 45: bijbehorende memorie door Beeldman.
- 627** Kaart van de Landen onder de jurisdictie der landraden in het Gouvernement Makassar op het vaste land van Celebes  
1846 1 blad, manuscript  
Schaal 1:200.000  
Samengesteld door A. Beeldman. Getekend door Dehne, kopie door Cronenberg.
- 812.1-.2** Kaart der Zuider-districten van het Gouvernement Celebes en onderhoorigheden  
ca. 1860 2 bladen  
Schaal 1:50.000.  
Opgenomen onder leiding van Kap. M. von Schauroth door E. Panten, C. Schaaff en A. Kloer.
- 812.1** Blad 1
- 812.2** Blad 2
- 813.1-.6** Kaart der Noordelijke landen van het Gouvernement Celebes en Onderhoorigheden  
ca. 1860 6 bladen  
Schaal 1:50.000.  
Bladen vormen één geheel. Opgenomen en getekend onder directie van kapiteins der infanterie H. von Ziwet en A. Raaijmakers door G. Schmidt, F.K.E. Meijer en A. Haeger.
- 813.1** Blad 1. Linkerdeel (boven)

- 813.2** Blad 2. Rechterdeel (boven)  
**813.3** Blad 3. Linkerdeel (midden)  
**813.4** Blad 4. Rechterdeel (midden)  
**813.5** Blad 5. Linkerdeel (onder)  
**813.6** Blad 6. Rechterdeel (onder)
- 781.1-.3** 'Kaart von Boni.' In opdracht van J. van Swieten, Kommandant van het Indisch leger, opgenomen gedurende de tweede Bonische expeditie door kapitein F.G. Steck en de onderofficieren Panten, Von Below en Brendli. Getekend door F. Cronenberg op het Topografisch Bureau, Batavia. Schaal 1:100.000. ca.1860 3 bladen  
 Schaal 1:50.000.  
**781.1** Blad 1  
**781.2** Blad 2  
**781.3** Blad 3
- 796** 'Inilah Patah Tanah Minahassa, tertulis oleh N. Graafland.' Schoolkrant der Minahassa. Uitgave van M. Wijt & Zonen, Rotterdam. ca. 1863 1 blad  
 Behoort bij verbaal van 27 juli 1863 nr. 30.
- 1247A** Kaart van de afdeeling, eiland Saleijer (Silaijara) ca. 1870-1890 1 blad, gedrukt  
 Schaal 1:200.000  
 Uitgave van Topografische Inrichting.
- 1247B** Kaart van Pitoempanoewaë en andere landen toebehoorende aan Boni ca. 1870-1890 1 blad, gedrukt  
 Schaal 1:200.000  
 Uitgave van Topografische Inrichting.
- 1072** 'Inilah Patah Tanah Minahassa, tertulis oleh N. Graafland. Schoolkaart der Minahassa.' Uitgave van M. Wijt & Zonen, Rotterdam. Derde druk. ca. 1875 1 blad  
 Zie ook inv.nr. 796.
- 1078** Kaart van het eiland Saleijer (Salajar) met de daaronder behoorende eilanden Tanabolangang- Poelassi, Bahoeloewang- Maimboe, Goewang en Pasie of Varkenseiland 1875 1 portefeuille  
 Schaal 1:20.000. Met bladwijzer (1:250.000)  
 Bevat 41 bladen, opgenomen in 1869- 1875. Let op: meerdere bladen onder één inv.nr. geplaatst.  
 Behoort bij verbaal van 5 maart 1877 nr. 16.
- 1106, 6545** 'Kaart van de Minahassa.' Opgenomen in 1851-1852 door S.H. en G.A. de Lange, geografische ingenieurs, en F.W. Paepke Bülow, landmeter van Menado. Samengesteld en getekend door Mr. S.C.J.W. van Musschenbroek, resident van Menado, 1875-1876. Uitgave van de Topografische Inrichting, Den Haag. Litho. Gekleurd. 1878 2 bladen  
 Schaal 1:100.000.  
**1106** Blad 1  
**6545** Blad 2
- 1247.1-.4** Kaart van Zuid-Celebes met uitzondering van het Rijk Gowa ca. 1885 4 bladen, gedrukt

Schaal 1:200.000.

Uitgave van de Topografische Inrichting, Den Haag. Litho.

Tijdschr. Ned. Aandr. Gen., Serie 2 deel VIII, behoort bij verbaal van 22 dec. 1885 nr. 3.

**1247.1** Blad 1. Linksboven

**1247.2** Blad 2. Rechtsboven

**1247.3** Blad 3. Linksonder

**1247.4** Blad 4. Rechtsonder

- 1483** 'Kaart van Makassar en Omstreken.' Opgenomen en getekend in 1892 en 1893 door kapitein der infanterie H.F.W.B.E. von Seijdlitz- Kurzbach. Uitgave van het Topografisch Bureau, Batavia. Fotolitho.  
1894 1 blad  
Schaal 1:20.000.
- 1654.1-.2** Kaart van de vlakte van Gowa  
1900 2 bladen, gedrukt  
Schaal 1:50.000.  
Opgenomen in 1897-1899. Uitgave van het Topografisch Bureau, Batavia. Fotolitho.  
**1654.1** Exemplaar 1  
**1654.2** Exemplaar 2
- 1710.1-.2** 'Kaart van het Rijk van Gowa.' Uitgave van het Topografisch Bureau, Batavia. Fotolitho.  
1903 1 blad  
Schaal 1:100.000.  
**1710.1** Exemplaar 1  
**1710.2** Exemplaar 2
- 1772** 'Schetskaart van het terrein tusschen Badjowe en Watampone en van de paden van Watampone naar Pasempa en naar Pallima.' Uitgave van het Topografisch Bureau, Batavia.  
1905 1 blad  
Schaal 1:50.000.
- 1773** 'Schetskaart van het Zuiderlijk deel van Zuid- West- Celebes.' Uitgave van het Topografisch bureau, Batavia.  
1905 1 blad  
Schaal 1:200.000.
- 1774.1-.2** 'Schetskaart van een deel van Zuid- West Celebes.' Uitgave van het Topografisch Bureau, Batavia.  
1905 1 blad  
Schaal 1:200.000.  
**1774.1** Exemplaar 1  
**1774.2** Exemplaar 2
- 1775** 'Kaart van Zuid- West- Celebes, bevattende de gouvernements-, de leenroerige en een gedeelte der bondgenootschappelijke landen behorende tot het Gouvernement van Celebes en onderhoorigheden.' Uitgave van J. Smulders & Co., Den Haag. Litho. Gekleurd.  
1906 1 blad  
Schaal 1:500.000. Met inzet: Plattegrond van Makasser (1:20.000)
- 1800** 'Schetskaart van Midden- en van Zuid- Celebes.' Uitgave van de Topografische Inrichting, Batavia.  
1906 1 blad

Schaal 1:1.000.000.

- 1828.1-3** 'Schetskaart van Midden- Celebes.' Uitgave van de Topografische Inrichting, Batavia.  
1907 1 blad  
Schaal 1:500.000.  
**1828.1** Exemplaar 1  
**1828.2** Exemplaar 2  
**1828.3** Exemplaar 3
- 1904.1-2** 'Overzichtskaart van het eiland Celebes.' Met de bestuurlijke- en politieke indeling, de bestaande en geprojecteerde wegen en van de grote culturele- en industriële centra. Uitgave van de Topografische Inrichting, Batavia.  
1909 1 blad  
Schaal 1:1.250.000. Met inzetten: Afdeling Sangi- en Talaud- eilanden (1:2.500.000); overzicht van telegraaf, telefoon- en stroomvaartlijnen (1:5.000.000); Bevolkingsdichtheid (1:8.000.000) Bevolkingsdichtheid naar een volkstelling uit 1905.  
**1904.1** Exemplaar 1  
**1904.2** Exemplaar 2
- 1945** 'Meer van Tempe en omstreken.'  
ca. 1910 1 blad  
Schaal 1:100.000.
- 1946** 'Zuid- Oost Wadjo.'  
ca. 1910 1 blad  
Schaal 1:100.000.
- 2014.1-13** Verzameling schetskaarten van Celebes (Sulawesi)  
ca. 1911 13 bladen, manuscript  
Schaal 1:100.000.  
Betreft meerdere kaartbladen die gegroepeerd zijn volgens bladindeling op de bladen zelf.  
Exh. 19 okt. 1911 nr. 36.
- 2014.1-2** Zuid-Celebes (1e serie)  
**2014.1** Blad A. Meergebied van Malili  
**2014.2** Blad B. Meergebied van Malili
- 2014.3-6** Zuid-Celebes (2e serie)  
**2014.3** Blad A. Enrekang  
**2014.4** Blad B. Boeloe Palaka  
**2014.5** Blad C. Palopo  
**2014.6** Blad D. Stroomgebied van rivieren Masoepoe en Memasa
- 2014.7-13** Zuid/Midden-Celebes (3e serie)  
**2014.7** Blad A. Schetskaart van de weg Seraga-Tampoke  
**2014.8** Blad B. Schetskaart van de weg Bone2-Malili  
**2014.9** Blad C. Bada Loewoe  
**2014.10** Blad D. Schetskaart van het Posso-meer  
**2014.11** Blad E. Schetskaart van den weg Posso-meer- Posso-baai  
**2014.12** Blad G en F. Lawara- Witte Kruis Kolonie  
**2014.13** Blad H en I. Paloebaai
- 2157** 'Kaart van het voormalige rijk Gowa.' Uitgave van de Topografische Inrichting,

- Batavia, 1902. Fotolitho.  
1914 1 blad  
Schaal 1:100.000.
- 2138** 'Schetskaart van Midden- Celebes.' Getekend door Dr. Alb. C. Kruijt.  
ca. 1916 1 blad  
Schaal 1:200.000.
- 2139** 'Schetskaart van het landschap Boeton.' Samengesteld door kapitein der infanterie G.J.J. de Jongh.  
1916 1 blad  
Schaal 1:250.000.
- 2143** 'Makassar en omstreken.' Uitgave van de Topografische Inrichting, Batavia.  
1916 1 blad  
Schaal 1:5.000.
- 2629** 'Schetskaart van het landschap Boeton.' Samengesteld door kapitein der inf. G.J.J. de Jongh.  
1916 1 blad  
Schaal 1:400.0000.  
Zie ook inv.nr. 2139.
- 2631** 'Toekang Besi eilanden (Landschap Boeton).' Samengesteld door kapitein der infanterie G.J.J. de Jongh.  
ca. 1916 1 blad  
Schaal 1:250.000.
- 2183, 2666** 'Overzichtskaart van het eiland Celebes.' Met de bestuurlijke- en politieke indeling, de bestaande geprojecteerde wegen en van de grote culturele- en industriële centra. Uitgave van de Topografische Inrichting, Batavia.  
1918 2 bladen  
Schaal 1:1.250.000. Met inzetten: Afdeling Sangi- Talaud- eilanden (1:2.500.000); overzicht van telegraaf, telefoon- en stoomvaartlijnen (1:5.000.000); Bevolkingsdichtheid (1:8.000.000) Bevolkingsdichtheid naar een volkstelling uit 1905; zie ook inv.nr. 1904.  
**2183** Blad 1  
**2666** Blad 2
- 2184.1-2** Schetskaart van een deel van Noord- en Midden- Celebes  
1919 2 bladen, gedrukt  
Schaal 1:500.000. Met inzet: Postkantoren en telefoonverbindingen (1:5.000.000).  
Uitgave van de Topografische Inrichting, Batavia.  
**2184.1** Blad I. Bovenste deel  
**2184.2** Blad II. Onderste deel
- 2630** Schetskaart van de Minahasa. Met inzetten.  
1921 1 blad, gedrukt  
Schaal 1:200.000.  
Samengesteld door de Dienst van Opname van Staatsspoor- en Tramwegen, als bijlagen van het verslag der spoorwegverkenning in de Minahasa. 1920-1921. Bewerkt door het Encyclopaedisch bureau 1921.
- 2278** 'Gouvernement Celebes en Onderhorig Eiland Salajar (Saleijer).' Opgenomen door de Topografische Dienst in 1919-1926. Uitgave van de Topografische Inrichting, Batavia.  
1923-1927 5 bladen  
Schaal 1:50.000.

- 2308, 2611** 'Bantaéng en Omstreken.' Opgenomen door de Topografische Dienst in 1923. Uitgave van de Topografische Inrichting, Batavia.  
1924 2 bladen  
Schaal 1:10.000.  
**2308** Blad 1  
**2611** Blad 2
- 2311** 'Schetskaart van Zuidoost- Selébés.' Uitgave van de Topografische Inrichting, Batavia.  
1924 1 blad  
Schaal 1:500.000.
- 2382** 'Overzichtskaart van het eiland Celebes.' Uitgave van het reproductiebedrijf Topografische Dienst, Weltevreden.  
1927 1 blad  
Schaal 1:250.000. Met inzetten: administratieve indeling; afd. Sangihe- en Talaud-eilanden (1:2.500.000).
- 6558** 'Kaart van Celebes, waarop mijnconcessies van de Bataafse Petroleum Maatschappij staan aangegeven met data.'  
1940 1 blad  
Schaal 1:2.500.000.
- 2727.1-4** Sketch map of Middle Celebes  
1942 4 bladen, gedrukt  
Schaal 1:200.000.  
Getekend door Dr. Alb.C. Kruijt. Uitgave van de U.S. Army Map Service, Washington DC.  
**2727.1** Blad 1  
**2727.2** Blad 2  
**2727.3** Blad 3  
**2727.4** Blad 4
- 2556** 'Celebes. (Manadom Sangihe- en Talaud- eilanden).' Eerste en tweede druk. Samengesteld uit Nederlandse kaarten uit ca. 1930. Uitgave van de U.S. Army Map Service, Washington D.C.  
1942-1946 10 bladen  
Schaal 1:200.000.
- 2555** 'Southern Celebes.' Samengesteld uit Nederlandse kaarten uitgegeven door de Topografische Dienst. Uitgave van de U.S. Army Map Service, Washington D.C.  
1943 19 bladen  
Schaal 1:125.000.
- 2558, 2646** 'Celebes Islands. Boeton.' Kopie van de schetskaart van het landschap Boeton in 1916. Uitgave van de U.S. Army Map Service, Washington D.C.  
1943 1 blad  
Schaal 1:125.000.  
**2558** Eerste exemplaar.  
**2646** Tweede exemplaar.
- div.nrs.** Celebes  
1943-1946 9 bladen, gedrukt  
Schaal 1:200.000.  
Kenmerk: AMS T541 / HIND 626. Eerste en Tweede druk. Gekopieerd van Nederlandse kaarten. Uitgave van de Survey Directorate H.Q. ALFSEA en de U.S. Army Map Service, Washington DC, 1946. Slechts enkele bladen, niet compleet.



- 2657.1-.4** Celebes. Tweede druk, 1943-1946 4 bladen
- 2657.1** Blad 88-89 / XV-XVI: Kotamobagoe  
**2657.2** Blad 88-89 / XVII-XVIII: Kompot  
**2657.3** Blad 90-91-92 / XIII-XIV: Menado  
**2657.4** Blad 90-91 / XV-XVI: Amoerang

- 2658.1-.5** Netherlands East Indies. Eerste druk, 1946 5 bladen
- 2658.1** Blad 92-93 / VII-VIII: Sanighe Island  
**2658.2** Blad 92-93 / IX-X: Siaoë Island  
**2658.3** Blad 92-93 / XI-XII: Taloelandang Island  
**2658.4** Blad 96-97 / V-VI: Taloud Island  
**2658.5** Blad 97-97 / VII-VIII: Liroeng

- 5033.1-11** Talauds Islands (Celebes) 11 bladen, gedrukt  
 september 1944  
 Schaal 1:20.000  
 De bladen zijn aan beide zijden bedrukt: aan de rectozijde een topografische kaart; aan de versozijde de aan de kaart ten grondslag liggende luchtfoto.  
 Prepared under the direction of the Chief Engineer, GHQ, SWPA. Reproduced by 650th Engineer BN SWPA.
- 5033.1** Bladwijzer voor Talaud Islands  
**5033.2** Niampak (Karakelong Island)  
 Special map/photomap  
**5033.3** Mt. Piapi (Karakelong Island)  
 Special map/photomap  
**5033.4** Mt. Niaro (Salebaboe Island)  
 Special map/photomap  
**5033.5** Kiama (Karakelong Island)  
 Special map/photomap  
**5033.6** Toele (Karakelong Island)  
 Special map/photomap  
**5033.7** West Salebaboe (Salebaboe Island)  
 Special map/photomap  
**5033.8** Cape Toade (Salebaboe Island)  
 Special map/photomap  
**5033.9** Cape Pelet (Kabaroeang Island)  
 Special map/photomap  
**5033.10** Cape Panaii (Kabaroeang Island)  
 Special map/photomap  
**5033.11** Cape Tampida (Kabaroeang Island)  
 Special map/photomap

- 5032.1-.4** Talauds Islands (Celebes) 4 bladen, gedrukt  
 oktober 1944  
 Schaal 1:63.360  
 Prepared under the direction of the Chief Engineer, GHQ, SWPA. Reproduced by 650th Engineer BN SWPA.
- 5032.1** Bladwijzer voor Talaud Islands  
**5032.2** Beo Road (Karakelang Island)  
 Provisional map  
**5032.3** Salebaboe Island (Salebaboe Island)  
 Provisional map  
**5032.4** Kabaroeang Island  
 Provisional map

- 5027** Kawio Islands. Netherlands East Indies (Celebes, Sulawesi)

oktober 1944 1 blad, gedrukt  
 Schaal 1:10.000  
 Special map. Prepared under the direction of the Chief Engineer, GHQ, SWPA. Reproduced by BMP,  
 U.S. Army GHQ, SWPA.

#### I.4.A.7.2 Hydrografische kaarten

- 151** 'Kaart van Straat Makassar.' Ondertekend J.T. Busscher. Kopie.  
 begin 19e eeuw 1 blad  
 Gedeponeerde archieven, Busscher nr. 9.  
 Gefacsimileerd in *Grote Atlas van de Oost-Indische Compagnie* deel III p. 161.
- 167** 'Kaart van den westeroever der Baai van Boni.' Samengesteld door A.L. Weddik.  
 1830 1 blad  
 Schaal 1:10.000.
- 168** 'Hydrographische kaart der Vosmaer's Baai, ontdekt op den 9den Mei 1831.'  
 Trigonometrisch opgenomen door J.N. Vosmaer. Getekend door A.L. Weddik.  
 ca. 1831 1 blad  
 Behoort bij verbaal van 3 juli 1835 nr. 35.
- 165** 'Nieuw verbeterde zeekaart van de Celebesche Zee, strekkende van Java's Oosthoek  
 tot Makassar.' Opgenomen en samengesteld door J.T. Busscher. Kopie.  
 1833 1 blad  
 Gedeponeerde archieven, Busscher nr. 6.
- 166** 'Nieuwe kaart van Straat Boeton.' Getekend door J.T. Busscher  
 1834 1 blad  
 Gedeponeerde archieven, Busscher nr. 56.
- 169** 'Kaart van de Westerkust der baai van Boni.' Getekend A.L. Weddik. Herzien door  
 kap. luit. ter zee Heije.  
 ca. 1834 1 blad
- 170** 'Kaart van het Noordwestelijk deel der baai van Boni.' Getekend door stuurman P.  
 Freije.  
 ca. 1834 1 blad
- 172** 'Kaart van de straat van Boeton.' Opgenomen door luitenant ter zee A. Bartels.  
 ca. 1834 1 blad
- 173** 'Kaart van de straat van Boeton.' Opgenomen door luitenant ter zee A. Bartels. Met  
 hydrografische peilingen en aanwijzingen.  
 ca. 1834 1 blad  
 Zie ook inv.nr. 172.
- 174** 'Nieuwe kaart van het Oostelijkste gedeelte van Celebes, strekkende van de Straat  
 Saleyer tot de Baai van Gorontalo.' Kopie getekend door J.T. Busscher.  
 1835 1 blad  
 Gedeponeerde archieven, Busscher nr. 77.  
 Gefacsimileerd in *Grote Atlas van de Oost-Indische Compagnie* deel III p. 203.
- 176** 'Geteekende kaart der Noordkust van Celebes.' Getekend door J.T. Busscher.  
 begin 19e eeuw 1 blad  
 Gedeponeerde archieven, Busscher nr. 10.

- 177.1-3** 'Hydrographische kaart van Straat Wowonie, mitsgaders van den toegang tot de Vosmaersbaai.' Trigonometrisch opgenomen door J.N. Vosmaer.  
1834 3 bladen  
Zie Koloniën- supplement, toegang 2.10.03, nr. 43: bijbehorende beschrijving door Vosmaer.  
**177.1** Blad 1  
**177.2** Blad 2  
**177.3** Blad 3
- 184** 'Kaart van het inkomen en de Reede van de Goenong Tellarivier.' Samengesteld uit de Engelse kaart van luit. ter zee H. Moor. Kopie door J.T. Busscher.  
1835 1 blad  
Gedeponeerde archieven, Busscher nr. 82.  
Gefacsimileerd in *Grote Atlas van de Oost-Indische Compagnie* deel VII p. 362.
- 185** 'Nieuwe kaart, strekkende van Straat Sappij tot Straat Toekan- Bessie.' Samengesteld uit een Engelse kaart. Kopie door J.T. Busscher.  
ca. 1835 1 blad  
Gedeponeerde archieven, Busscher nr. 54.
- 186** 'Nieuwe kaart van een gedeelte der Zuidwestkust van het eiland Celebes en de Reede van Makassar.' Getekend door J.T. Busscher.  
ca. 1835 1 blad  
Gedeponeerde archieven, Busscher nr. 35.  
Gefacsimileerd in *Grote Atlas van de Oost-Indische Compagnie* deel III pp. 174 en 175.
- 187** 'Plan der Baai van Pare- Pare.' Opgenomen door luit. ter zee R.B.J. v.d. Meulen.  
ca 1835 1 blad
- 188** 'Kaart van de Dwaal- baai (op Boeton) en de Toekan- Bessies- eilanden.' Getekend door J.T. Busscher.  
ca. 1835 1 blad  
Gedeponeerde archieven, Busscher nr. 57.
- 549** 'Schetskaart van de eilanden ten Zuiden en Zuidoosten van Saleijer.' Opgenomen met Zr. Ms. stoomschip Hekla door luitenant ter zee P.F. Uhlenbeck. Uitgave van de wed. G. Hulst van Keulen, Amsterdam. Litho.  
ca. 1834 1 blad  
Schaal 1:400.000.
- 550** 'Kaart van een gedeelte der Westkust van Celebes van Makassar tot Parre Parre.' Getekend door luitenant ter zee F.A.A. Gregory. Uitgave van de wed. G. Hulst van Keulen, Amsterdam. Litho.  
1845 1 blad
- 617** 'Plan van de baai van Taroena (Westkust Sangir of Sangihe).' Opgenomen door luitenants ter zee H. Budde en L. Schuijt Korver in 1846. Onder toezicht van de Commissie tot verbetering der Oost- Indische zeekaarten samengesteld door J. Swart. Uitgave van de Wed. G. Hulst van Keulen, Amsterdam. Litho.  
1848 1 blad
- 618** 'Schets van de ankerplaats aan de Zuidoostzijde van het eiland Salibaboe.' Opgenomen door luitenants ter zee C.W.F. Moeth en G.A. de Lange in 1846. Onder toezicht van de Commissie tot verbetering der Oost- Indische zeekaarten samengesteld door J. Swart. Uitgave van de Wed. G. Hulst van Keulen, Amsterdam. Litho.  
1848 1 blad

- 619** 'Plan van de baai van Manganitoe (Westkust van Sangir of Sangihe).' Opgenomen in opdracht van kapitein- luitenant ter zee C.F. Stavenisse de Brauw, kommandant van Zr. Ms. brik de Haai, door luitenants ter zee H. Budde en G.A. de Lange en stuurman C. Schwartz in 1846. Onder toezicht van de Commissie tot verbetering der Oost-Indische zeekaarten samengesteld door J. Swart. Uitgave van de Wed. G. Hulst van Keulen, Amsterdam. Litho.  
1848 1 blad
- 626** 'Kaart der Westkust van Celebes van Makassar tot Laykan.' Trigonometrisch opgenomen met Zr. Ms. brik Postillon onder bevel van luitenant ter zee J. Schröder in 1841. Onder toezicht van de Commissie tot verbetering der Oost- Indische zeekaarten. Met inzet van de rede Makassar. Batavia . Litho.  
1848 1 blad
- 620** 'Schets van de doorvaart tusschen het eiland Tagulanda en de nabij hetzelfde gelegen kleine eilanden Boeang en Passigie.' In opdracht van kapt.- luit. C.F. Stavenisse de Brauw, L. Schuyt Korver in 1846. Onder toezicht van de Commissie tot verbetering der Oost- Indische zeekaarten samengesteld door J. Swart. Uitgave van de Wed. G. Hulst van Keulen, Amsterdam. Litho.  
1849 1 blad
- 668.1-.2** Kaart van het vaarwater benoorden Makassar  
1849-1851 2 bladen  
Schaal: diverse schalen  
Trigonometrische opgenomen door luitenant ter zee J. van Gogh. Uitgave van de Wed. G. Hulst van Keulen, Amsterdam. Litho.  
**668.1** Exemplaar 1, manuscript, 1849  
**668.2** Exemplaar, gedrukt, 1851
- 684** 'Kaart van de Westkust van Celebes van af Kekean tot en met de Baai van Pare Pare.' Trigonometrisch opgenomen met Zr. Ms. Schoener Aruba. Samengesteld door luitenant ter zee H.A. Modderman. Getekend door C. Oehler. Manuscript.  
ca. 1849-1850 1 blad  
Niet raadpleegbaar  
Rechterhelft van het blad.
- 675A-D** Kaart van Straat Makassar  
1851-1852 4 bladen, gedrukt  
Samengesteld in opdracht van vice- admiraal E.B. van den Bosch door luitenant ter zee H.D.A. Smits. Uitgegeven onder toezicht der Commissie tot verbetering der Oost- Indische zeekaarten, Batavia. Gegraveerd bij het Dépôt van zeekaarten te Batavia door C. Oehler.  
Exh. 7 maart 1854 nr. 2.
- 675C-D** Eerste exemplaar  
Oude versie.  
**675C** Blad 1. Bovenste deel  
**675D** Blad 2. Onderste deel
- 675A-B** Tweede exemplaar  
Herziene versie.  
**675A** Blad 1. Bovenste deel  
**675B** Blad 2. Onderste deel
- 680** 'Kaart van de Zuidwestkust van Celebes.' Trigonometrisch opgenomen met Zr. Ms. brik Postillon onder bevel van luitenant ter zee J. Schröder in 1841. Uitgegeven

- onder toezicht der Commissie tot verbetering der Oost- Indische zeekaarten, Batavia.  
1852 1 blad
- 690A-C** Kaart van Straat Makassar  
1853 3 bladen, gedrukt  
Samengesteld in opdracht van vice- admiraal E.B. van den Bosch door luitenant ter zee H.D.A. Smits. Uitgegeven onder toezicht der Commissie tot verbetering der Oost- Indische zeekaarten, Batavia. Gegraveerd bij het Dépôt van zeekaarten te Batavia door C. Oehler. Herziene uitgave. Zie ook inv.nr. 675.  
**690A** Exemplaar 1
- 690B-690C** Losbladig exemplaar  
**690B** Exemplaar 2a  
**690C** Exemplaar 2b
- 685** 'Kaart van de Westkust van Celebes van af Kekean tot en met de Baai van Pare Pare.' Trigonometrisch opgenomen met Zr. Ms. Schoener Aruba in 1849-1850. Samengesteld door luitenant ter zee H.A. Modderman. Getekend door C. Oehler. Onder toezicht van de Commissie tot verbetering der Oost- Indische zeekaarten uitgegeven door J. Swart. Uitgave van de Wed. G. Hulst van Keulen, Amsterdam. Litho.  
1855 1 blad  
Zie ook inv.nr. 684.
- 699.1-2** Kaart van de Oostkust van Celebes met aangrenzende vaarwaters. Noord- en zuidblad  
1855 2 bladen, gedrukt  
Samengesteld door luitenants ter zee H.D.A. Smits en P. Baron Melvill van Carnbee. Uitgave Batavia. Behoort bij verbaal van 12 okt. 1857 nr. 11.  
**699.1** Noordelijk blad  
**699.2** Zuidelijk blad
- 738** 'Reeden van Tapallang en Kait.' Opgenomen met Zr. Ms. fregat Palembang.  
1856 1 blad  
Behoort bij verbaal van 5 jan. 1860 nr. 17.
- 709** 'Kaart van Straat Makassar.' Samengesteld in opdracht van de schout bij nacht J.F.O. Bouricius door luitenant ter zee A.C.J. Edeling uit de kaart van luitenant ter zee H.D.A. Smits en opnemingen van luitenants ter zee G. Gersen, G.W.E. Moeth. Uitgave Batavia.  
1857 1 blad  
Niet raadpleegbaar  
Behoort bij verbaal van 12 okt. 1857 nr. 11; zie ook inv.nr. 675.
- 765.1-2** Kaart van Straat Makassar  
1860 2 bladen, gedrukt  
Samengesteld in opdracht van de schout bij nacht J.F.O. Bouricius door luitenant ter zee A.C.J. Edeling uit de kaart van luitenant ter zee H.D.A. Smits en opnemingen van luitenants ter zee G. Gersen, G.W.E. Moeth. Tweede uitgave Batavia. Zie ook inv.nr. 709.  
**765.1** Blad I  
**765.2** Blad II
- 778** 'Kaart van het Zuidwestgedeelte der Golf van Boni.' Getekend door luitenant ter zee H. Dyserinck. Opgenomen door luitenants ter zee H.A. Modderman, G.W.E. Moeth. Litho.

- 1860 1 blad  
Behoort bij verbaal van 5 mei 1862 nr. 30.
- 761** 'Kaart van Zuidwestkust van Celebes.' Trigonometrisch opgenomen met Zr. Ms. brik Postillon onder bevel van luitenant ter zee J. Schröder in 1841. Uitgegeven onder roezicht der commissie tot verbetering der Oost- Indische zeekaarten. Derde uitgave, Batavia.  
1861 1 blad  
Zie ook inv.nr. 680.
- 827** 'De bocht van Tomine. Beseilt met de hoeker "de Brandtgans", anno 1682.' Uitgave van het Koninklijk Instituut voor Taal- land- en Volkenkunde, Den Haag. Litho.  
1865 1 blad  
Zie nr. 1852 der Catalogus Bibliotheek Koloniën.
- 832.1-2** Oostkust van Celebes  
1865-1866 2 bladen, gedrukt  
Behoort bij verbaal van 25 okt. 1867 nr. 23.  
**832.1** Blad I  
**832.2** Blad II
- 917** 'Kaart der Reede van Mangkasar (makassar).' Getekend in 1865 door luitenant ter zee W.M. Visser. Uitgave van door het Hydrografisch Bureau, Batavia. Litho.  
1866 1 blad
- 849** 'Reede van Manado.' Opgenomen met Zr. Ms. stoomschip Haarlemmermeer in 1864. Uitgave Batavia. Litho.  
1867 1 blad
- 850** 'Reede van Likoepang'  
1867 1 blad lithografie  
Behoort bij verbaal van 6 aug. 1868 nr. 41.
- 924** 'Rivier van Gorontalo.' Trigonometrisch opgenomen door adelborst D. Hordijk. Uitgave Batavia in 1868. Litho.  
1869 1 blad  
Behoort bij verbaal van 27 april 1870 nr. 37.
- 958** 'Kaart van Straat Makassar.' Blad 2. Samengesteld in opdracht van de schout bij nacht J.F.O. Bouricius door luitenant ter zee A.C.J. Edeling uit de kaart van luitenant ter zee H.D.A. Smits en verdere opnamen van luitenants ter zee G. Gersen, G.W.E. Moeth. Derde uitgave Batavia.  
1871 1 blad  
Zie ook inv.nr. 709.
- 1013** 'Kaart van Straat Mangkasar, Noordelijk gedeelte.' Samengesteld door kapitein ter zee A.R. Blommendal. Uitgave van de Nederlandse marine.  
1872 1 blad  
Schaal 1:1.000.000.  
Behoort bij verbaal van 12 maart 1873 nr. 36.
- 1507** 'Sulu and Celebes Seas. Sulu Archipelago.' Samengesteld uit Spaanse kaarten en opnemingen van E. Belcher, Chimmo en de staf van Hr. Ms. Nassau in 1871-72. Uitgave van de Engelse Admiraliteit, Londen, 1858. Herziene uitgave.  
1873-1878. 1 blad  
Schaal 1:730.000.

- 1030** 'Kaart van Straat Mangkasar, Noordelijke gedeelte.' Samengesteld door kapitein ter zee A.R. Blommendaal. Uitgave van de Nederlands marine.  
1875 1 blad  
Schaal 1:1.000.000.  
Behoort bij verbaal van 9 feb. 1875 nr. 22; zie ook inv.nr. 1013.
- 1197A-C** Straat Mangkasar  
1883-1888 3 bladen, gedrukt  
Schaal 1:1.000.000.  
Samengesteld op het Hydrografisch Bureau, Batavia. Met herziene versie.  
Behoort bij verbaal van 24 jan. 1898 nr. 31.  
**1197A** Blad I, 1888  
**1197B** Blad II, 1883  
**1197C** Blad II (herziene versie), 1889
- 1200.1-.2** Oostkust Celebes  
1883-1888 2 bladen, gedrukt  
Schaal 1:1.000.000.  
Samengesteld op het Hydrografisch Bureau, Batavia.  
**1200.1** Blad I, 1883  
**1200.2** Blad II, 1888
- 1266** 'Schets van de doorvaart tusschen het eiland Tagulanda en de nabij hetzelfde gelegen kleine eilanden Boeang en Passigie.' In opdracht van kapt. luit. C.F. Stavenisse de Brauw, kommandant van Zr. Ms. brik de Haai getekend door luitenant ter zee L. Schuyt Korver in 1846. Onder toezicht van de Commissie tot verbetering der Oost- Indische zeekaarten samengesteld door J. Swart. Herziene uitgave van Seyffardt's Boekhandel, Amsterdam.  
1886 1 blad  
Zie ook inv.nr. 620.
- 1269.1-.2** Kaart van de Westkust van Celebes  
1886 2 bladen, gedrukt  
Uitgave van de Wed. G. Hulst van Keulen, Amsterdam, 1868. Herziene uitgave.  
**1269.1** Noordelijk blad  
**1269.2** Zuidelijk blad
- 1278.1-.2** Kaart van het vaarwater benoorden Makasser  
1886 2 bladen, gedrukt  
Trigonometrisch opgenomen door luitenant ter zee J. van Gogh in 1849. Uitgave Amsterdam, 1851.  
Herziene uitgave. Litho.  
Zie ook inv.nr. 668.  
**1278.2** Noordelijk blad  
**1278.1** Zuidelijk blad
- 1291** 'Plannen van ankerplaatsen op de Noordkust van Celebes, Sanggir- en Talaoet-eilanden.'  
ca. 1887 1 blad
- 1320** 'Celebes Noord- Westkust. Hoek Dondo tot Stroomenkaap.' Opgenomen met Zr. Ms. stoomschip Montrado in 1863. Litho.  
1888 1 blad  
Schaal 1:300.000.  
Behoort bij verbaal van 22 maart 1889 nr. 20.
- 1396** 'Plannen van ankerplaatsen op de Zuid- en Zuidoostkust van Celebes.' Litho.

- ca. 1891 1 blad  
Behoort bij verbaal van 6 okt. 1891 nr. 11.
- 1451** 'Oostkust Celebes.' Blad 1. Samengesteld op het Hydrografisch Bureau, Batavia in 1892. 1893 1 blad  
Schaal 1:1.000.000.
- 1510** 'Vaarwaters en ankerplaatsen op de Zuidkust van Celebes.' Uitgave van het ministerie van marine, Afdeling Hydrografie. 1896 1 blad  
Behoort bij verbaal van 22 sep. 1896 nr33.
- 1541** 'Zuidwestkust Celebes. Vaarwaters naar Makasser.' Opgenomen in 1895 en 1896 met Hr. Ms. opnemingsvaartuig Banda. Uitgave van het ministerie van marine, Afdeling Hydrografie, Den Haag. Gedrukt te Amsterdam. 1897 1 blad  
Schaal 1:100.000.  
Behoort bij verbaal van 21 dec. 1897 nr. 31.
- 1571.1-3** Westkust Celebes. Vaarwaters benoorden Makasser 1898 3 bladen, gedrukt  
Schaal 1:60.000.  
Opgenomen in 1849 met Hr. Ms. opnemingsvaartuig Banda, herzien in 1896. Uitgave van het ministerie van marine, Afdeling Hydrografie, Den Haag.  
Zie ook inv.nr. 668.  
**1571.1** Blad I  
**1571.2** Blad II  
**1571.3** Blad III
- 1584** 'Noordkust Celebes. Kwandang- Baai.' Opgenomen in 1898 met Hr. Ms. opnemingsvaartuig Banda. Uitgave van het ministerie van marine, Afdeling Hydrografie, Den Haag. 1899 1 blad  
Schaal 1:75.000.
- 1585** 'Noordkust Celebes. Hoek Kandi tot Hoek Dondo.' Opgenomen in 1898 met Hr. Ms. opnemingsvaartuig Banda. Uitgave van het ministerie van marine, Afdeling Hydrografie, Den Haag. 1899 1 blad  
Schaal 1:125.000.
- 1598** 'Baaien op de Zuid- en Westkust van Celebes.' Opgenomen in 1896-1897 met Hr. Ms. opnemingsvaartuig Banda. Uitgave van het ministerie van marine, Afdeling Hydrografie, Den Haag. 1899 1 blad  
Behoort bij verbaal van 16 aug. 1899 nr. 36.
- 1607** 'Noordkust Celebes. Hoek Samija tot Hoek Doelang.' Opgenomen in 1898 met Hr. Ms. opnemingsvaartuig Banda. Uitgave van het ministerie van marine, Afdeling Hydrografie, Den Haag. Fotolitho. 1899 1 blad  
Schaal 1:50.000.
- 1617** 'Golf van Tomini. Oostkust Celebes. Tg. Toeladenggi tot Tg. Pandjang.' Opgenomen in 1898 en 1899 met Hr. Ms. Java. Uitgave van het ministerie van marine, Afdeling



- Hydrografie, Den Haag. Fotolitho.  
1900 1 blad  
Schaal 1:150.000.
- 1618** 'Golf van Tomini. Oostkust Celebes. Tg. Pandjang tot P. Limba.' Opgenomen in 1898 en 1899 met Hr. Ms. Java. Uitgave van het ministerie van marine, Afdeling Hydrografie, Den Haag. Fotolitho.  
1900 1 blad  
Schaal 1:150.000.
- 1629** 'Noordkust Celebes. P. Motoeo nabij Hoek Dondo tot Hoek Poloempanga.' Opgenomen in 1898 en 1899 met Hr. Ms. Banda en Java. Uitgave van het ministerie van marine, Afdeling Hydrografie, Den Haag.  
1900 1 blad  
Schaal 1:125.000.
- 1630** 'Noordkust Celebes. Hoek Poloempanga tot Mariri.' Opgenomen in 1899 met Hr. Ms. Java. Uitgave van het ministerie van marine, Afdeling Hydrografie, Den Haag.  
1900 1 blad  
Schaal 1:125.000.
- 1631** 'Noordkust Celebes. Baai van Amoerang.' Opgenomen in 1899 met Hr. Ms. Java. Uitgave van het ministerie van marine, Afdeling Hydrografie, Den Haag.  
1900 1 blad  
Schaal 1:60.000.
- 1648.1-2** 'Vaarwaters en ankerplaatsen op de Westkust van Celebes en in Straat Makasser.' Blad 1 en 2. Uitgave van het ministerie van marine, Afdeling Hydrografie, Den Haag.  
1901-1902 2 bladen  
**1648.1** Blad 1  
**1648.2** Blad 2
- 1659** 'Noordkust Celebes. Stroomenkaap tot Hoek Kandi.' Opgenomen in 1900 met Hr. Ms. opnemingsvaartuig Makasser. Uitgave van het ministerie van marine, Afdeling Hydrografie, Den Haag.  
1901 1 blad  
Schaal 1:125.000.
- 1669** 'Zuid- Westkust Celebes. Vaarwaters naar Makasser.' Noordblad. Opgenomen in 1900 met Hr. Ms. opnemingsvaartuig Banda en aangevuld door vroegere opnemingen. Uitgave van het ministerie van marine, Afdeling Hydrografie, Den Haag.  
1901 1 blad  
Schaal 1:100.000.  
Behoort bij verbaal van 29 okt. 1901 nr. 95.
- 1670** 'Oostkust Celebes. Straat Wowoni en Vaarwater naar de Kendari Baai.' Opgenomen in 1900 met Hr. Ms. opnemingsvaartuig Bali en aangevuld door vroegere opnemingen. Uitgave van het ministerie van marine, Afdeling Hydrografie, Den Haag.  
1901 1 blad  
Schaal 1:100.000.
- 1676A** 'Zuid- Oost Celebes. Straat Boeton.' Opgenomen in 1900 met Hr. Ms. opnemingsvaartuig Bali door kommandant luitenant ter zee J.T. van Slooten. Uitgave van het ministerie van marine, Afdeling Hydrografie, Den Haag.

- 1901  
Schaal 1:200.000. 1 blad
- 1658.1-3** 'Straat Makasser. Noord- midden- en zuidblad.' Opgenomen met Hr. Ms. opnemingsvaartuigen Banda en Makasser en Van Gogh. Uitgave van het ministerie van marine, Afdeling Hydrografie, Den Haag. Gedrukt te Haarlem. 1901-1903 3 bladen, gedrukt  
Schaal 1:500.000.  
Zuidblad: behoort bij verbaal van 8 aug. 1903 nr. 44.  
**1658.1** Noordblad  
**1658.2** Middenblad  
**1658.3** Zuidblad
- 1689** 'Oostkust Celebes. Vaarwater naar Straat Salabangka, Hoek Nipa Nipa tot Hoek Nederburg.' Opgenomen met Hr. Ms. Serdang in 1899 en Hr. Ms. opnemingsvaartuig Bali in 1901. Uitgave van het ministerie van marine, Afdeling Hydrografie, Den Haag. 1902 1 blad  
Schaal 1:200.000.
- 1693B** 'Oostkust Celebes.' Noordblad. Uitgave van het ministerie van marine, Afdeling Hydrografie, Den Haag. Gedrukt te Haarlem. 1902 1 blad, gedrukt  
Schaal 1:1.000.000.
- 1702** 'Ankerplaatsen nabij de Sangi- eilanden (Sangihe).' Uitgave van het ministerie van marine, Afdeling Hydrografie, Den Haag. 1902 1 blad
- 1703.1** 'Noordkust Celebes.' Opgenomen met Hr. Ms. opnemingsvaartuigen Banda, Java en Makasser in 1898-1900. Uitgave van het ministerie van marine, Afdeling Hydrografie, Den Haag. Gedrukt te Haarlem. 1902 1 blad  
Schaal 1:500.000.
- 1701** 'Ankerplaatsen nabij de Talauer- en omliggende eilanden.' Uitgave van het ministerie van marine, Afdeling Hydrografie, Den Haag. Met correctieblad. 1902-1914 1 blad
- 1723** 'Vaarwaters en Ankerplaatsen op de Zuidoostkust van Celebes en nabijliggende eilanden.' Uitgave van het ministerie van marine, Afdeling Hydrografie, Den Haag. 1903 1 blad
- 1708.1-3** Vaarwaters en Ankerplaatsen op de Oostkust van Celebes 1903-1908 3 bladen, gedrukt  
Schaal: diverse schalen  
Uitgave van het ministerie van marine, Afdeling Hydrografie, Den Haag. Met correctiebladen.  
**1708.1** Blad I: Noordkust van de golf van Tomini.  
Hydrografische kaart Oost-Indische Archipel no. 185.  
**1708.2** Blad II: West- en zuidkust van de golf van Tomini.  
Hydrografische kaart Oost-Indische Archipel no. 186.  
**1708.3** Blad III: Belanta tot Straat Salabangka en Banggai-archipel.  
Hydrografische kaart Oost-Indische Archipel no. 187.
- 1729.1** 'Zuidkust Celebes. Golf van Boni.' Vaarwaters naar de Mengkoka- baai. Opgenomen in 1901-1902 met Hr. Ms. opnemingsvaartuig Bali. Uitgave van het ministerie van

- marine, Afdeling Hydrografie, Den Haag.  
1904 1 blad  
Schaal 1:100.000.  
Behoort bij verbaal van 14 sep. 1904 nr. 33.
- 1756** 'Ankerplaatsen op de Zuidkust van Celebes en nabijliggende eilanden.' Uitgave van het ministerie van marine, Afdeling Hydrografie, Den Haag.  
1904 1 blad
- 1730.1** 'Zuidkust Celebes. Saleijer en nabijliggende vaarwaters.' Opgenomen in 1901-1902 met Hr. Ms. opnemingsvaartuig Bali. Uitgave van het ministerie van marine, Afdeling Hydrografie, Den Haag. Met correctieblad.  
1904-1917 1 blad  
Schaal 1:200.000.
- 1768.1-2** 'Zuidoostkust Celebes. Noordblad en zuidblad.' Uitgave van het ministerie van marine, Afdeling Hydrografie, Den Haag. Met correctiebladen.  
1905 2 bladen  
Schaal 1:500.000.  
**1768.1** Noordblad  
**1768.2** Zuidblad
- 1769.1** 'Noordelijk gedeelte van Straat Makassar.' Opgenomen in 1898-1903 met Hr. Mr. opnemingsvaartuigen Banda en Makassar en samengesteld uit Engelse kaarten. Uitgave van het ministerie van marine, Afdeling Hydrografie, Den Haag.  
1905 1 blad  
Schaal 1:1.000.000.
- 1770.1** 'Zuidkust Celebes. Westzijde der Golf van Boni.' Opgenomen in 1901-1903 met Hr. Ms. opnemingsvaartuig Bali en aangevuld met vroegere opnemingen. Uitgave van het ministerie van marine, Afdeling Hydrografie, Den Haag.  
1905 1 blad  
Schaal 1:200.000.
- 1780.1** 'Zuidelijk gedeelte van Straat Makassar.' Samengesteld uit Nederlandse bronnen. Uitgave van ministerie van marine, Afdeling Hydrografie, Den Haag. Gedrukt.  
1905 1 blad  
Schaal 1:1.000.000.
- 1796** 'Zuidkust Celebes. Golf van Boni. Monden der Tjenrana- Rivier.' Uitgave van het ministerie van marine, Afdeling Hydrografie, Den Haag.  
1906 1 blad  
Schaal 1:20.000. Opgenomen met Hr. Ms. Zeeland in 1905.
- 1810A-E** Oostkust van Celebes. Golf van Tomini  
1906-1909 5 bladen, gedrukt  
Schaal 1:200.000.  
Uitgave van het ministerie van marine, Afdeling Hydrografie, Den Haag. Gedrukt.  
**1810A** Blad 1. Gorontalo tot Padjonge- eilanden. Opgenomen in 1899, 1906 en 1908.  
**1810B** Blad 2. Padjonge- eilanden tot Toeriboeloe. Opgenomen in 1898-1899 en in 1905.  
**1810C** Blad 3. Toeriboeloe tot Todjo. Opgenomen in 1904-1905.  
**1810D** Blad 4. Todjo tot Straat Walea. Opgenomen in 1905-1906.  
**1810E** Blad 5. Straat Walea tot Poeloe Ampat en oostelijk gedeelte Straat Peleng. Opgenomen in 1905-1906 met de opnemingsvaartuigen Hr.

## Ms. Java, Bali en Borneo.

- 1837** Westkust Celebes. Pare- Pare-baai tot Hoek Mandar  
1907 1 blad, gedrukt  
Schaal 1:100.000.  
Opgenomen in 1901 met Hr. Ms. opnemingsvaartuig Van Gogh. Uitgave van het ministerie van marine, Afdeling Hydrografie, Den Haag. Gedrukt.
- 1816.1-.2** Vaarwaters en Ankerplaatsen op de Oostkust van Celebes  
1907-1908 2 bladen, gedrukt  
Uitgave van het ministerie van marine, Afdeling Hydrografie, Den Haag.  
**1816.1** Blad II. Golf van Tomini. Opgenomen met Hr. Ms. opnemingsvaartuigen Bali in 1905-1906.  
**1816.2** Blad III. Belanta tot Zuidkust Baai van Tomori. Opgenomen met Hr. Ms. opnemingsvaartuigen Bali en Borneo in 1906-1907
- 1836** 'Noordkust Celebes. Mariri tot Noordkaap.' Opgenomen in 1907 met Hr. Ms. opnemingsvaartuig Borneo. Uitgave van het ministerie van marine, Afdeling Hydrografie, Den Haag.  
1908 1 blad  
Schaal 1:125.000.
- 1848** 'Oostkust Celebes. Golf van Tomini. Hoek Pelasa tot eiland Limba.' Opgenomen in 1898-1899 met Hr. Ms. Java en in 1905 met Hr. Ms. opnemingsvaartuig Bali. Uitgave van het ministerie van marine, Afdeling Hydrografie, Den Haag.  
1908 1 blad  
Schaal 1:125.000.
- 1861** 'Oostkust Celebes. Straat Peleng tot Hoek Donkala of Tomori Baai.' Opgenomen met Hr. Ms. opnemingsvaartuig Borneo. Uitgave van het ministerie van marine, Afdeling Hydrografie, Den Haag.  
1908 1 blad  
Schaal 1:125.000.
- 1884** 'Oostkust Celebes. Hoek Dongkala of Tomori Baai tot Lasolo- Baai.' Opgenomen met Hr. Ms. opnemingsvaartuigen Serdang in 1899, Bali in 1901 en Borneo in 1906. Uitgave van het ministerie van marine, Afdeling Hydrografie, Den Haag.  
1909 1 blad  
Schaal 1:200.000.
- 1891** 'Vaarwaters en Ankerplaatsen op de Noord- en Noordoostkust van Celebes.'  
Uitgave van het ministerie van marine, Afdeling Hydrografie, Den Haag.  
1909 1 blad
- 1894.1** 'Zuidkust Celebes. Noordgedeelte der Golf van Boni.' Opgenomen met Hr. Ms. opnemingsvaartuigen Bali in 1903 en Borneo in 1908. Uitgave van het ministerie van marine, Afdeling Hydrografie, Den Haag.  
1909 1 blad  
Schaal 1:200.000.
- 1693A, 1693C** 'Oostkust van Celebes. Zuidblad.' Samengesteld uit Nederlandse bronnen. Uitgave van het ministerie van marine, Afdeling Hydrografie, Den Haag in 1905. Met correctiebladen. Herziene uitgave. Gedrukt te Haarlem.  
1909-1913 2 bladen, gedrukt  
Schaal 1:1.000.000.

Zie ook inv.nr.1693B.

**1693A** Exemplaar 1  
**1693C** Exemplaar 2

- 1948.1** 'Noordkust Celebes. Stroomenkaap tot Kwandang Baai.' Opgenomen met Hr. Ms. opnemingsvaartuigen Banda in 1898 en Makasser in 1900. Uitgave van het ministerie van marine, Afdeling Hydrografie, Den Haag.  
1910 1 blad  
Schaal 1:200.000.  
Zie ook inv.nr. 1584.
- 1949** 'Noord- en Noordoostkust Celebes. Tg. Mariri tot Tg. Toloe.' Opgenomen met Hr. Ms. opnemingsvaartuig Borneo in 1907-1908. Uitgave van het ministerie van marine, Afdeling Hydrografie, Den Haag. Gedrukt te Amsterdam.  
1910 1 blad  
Schaal 1:200.000.
- 1962** 'Noordkust Celebes. Kwandang-Baai tot Tg. Mariri.' Opgenomen met Hr. Ms. opnemingsvaartuigen Banda in 1898, Borneo in 1907 en Hr. Ms. Java in 1899. Uitgave van het ministerie van marine, Afdeling Hydrografie, Den Haag.  
1910 1 blad  
Schaal 1:200.000.  
Zie ook inv.nr. 1584.
- 1964.1-3** Oostkust Celebes. Golf van Tomini en nabijliggende vaarwaters  
1911-1933 3 bladen, gedrukt  
Schaal 1:500.000.  
Opgenomen met Hr. Ms. Opnemingsvaartuigen Java in 1898-1899, Bali in 1904-1906 en Borneo in 1907-1908. Uitgave van het ministerie van marine, Afdeling Hydrografie, Den Haag.  
Zie ook inv.nr. 1810.  
**1964.1** Exemplaar 1, 1911  
**1964.2** Exemplaar 2 (herziene versie), 1914  
Behoort bij verbaal van 28 jan. 1914 nr. 60.  
**1964.3** Exemplaar 3 (herziene versie), 1933
- 2008.1-2** Vaarwaters en ankerplaatsen op de West- en Zuidkust van Celebes  
1911-1921 2 bladen, gedrukt  
Schaal: diverse schalen  
Uitgave van het ministerie van marine, Afdeling Hydrografie, Den Haag.  
**2008.1** Exemplaar 1, augustus 1911  
**2008.2** Exemplaar 2 (herziene versie), juni 1921
- 2009.1-2** Celebes Zee. Sangi- en Talaud eilanden  
1911-1920 2 bladen, gedrukt  
Schaal 1:500.000.  
Uitgave van het ministerie van marine, Afdeling Hydrografie, Den Haag.  
**2009.1** Exemplaar 1, 1911  
**2009.2** Exemplaar 2 (herziene versie), 1920
- 2042.1-2** Oostkust Celebes. Noordblad  
1912-1929 2 bladen, gedrukt  
Schaal 1:1.000.000.  
Uitgave van het ministerie van marine, Afdeling Hydrografie, Den Haag.  
**2042.1** Exemplaar 1, 1912  
**2042.2** Exemplaar 2 (herziene versie), 1919
- 2066** 'Vaarwaters en Ankerplaatsen op de Oost- en Zuidoostkust van Celebes en

- nabijliggende eilanden.' Uitgave van het ministerie van marine, Afdeling Hydrografie, Den Haag.  
1913 1 blad
- 1648.3** 'Vaarwaters en ankerplaatsen op de Westkust van Celebes en in Straat Makassar.' Blad 2. Uitgave in 1902 door het ministerie van marine, Afdeling Hydrografie, Den Haag. Herziene uitgave. Gedrukt te Haarlem.  
1914 1 blad  
Zie ook inv.nr.1648.
- 2089** 'Noordwestkust Celebes. Noordwachter tot Stroomenkaap.' Opgenomen met Hr. Ms. opnemingsvaartuig Makassar in 1900-1901. Uitgave van het ministerie van marine, Afdeling Hydrografie, Den Haag.  
1914 1 blad  
Schaal 1:200.000.
- 2122** 'Vaarwaters en ankerplaatsen nabij de Sangi- en Talaud- Eilanden.' Uitgave van het ministerie van marine, Afdeling Hydrografie, Den Haag.  
1916 1 blad  
Schaal 1:10.000-50.000.
- 2123** 'Schetskaart van Sangi met vaarwaters en ankerplaatsen.' Uitgave van het ministerie van marine, Afdeling Hydrografie, Den Haag.  
1916 1 blad  
Schaal Sangi 1:100.000, vaarwaters en ankerplaatsen 1:10.000-50.000.
- 1676B** 'Zuid- Oost Celebes. Straat Boeton.' Opgenomen in 1900 met Hr. Ms. opnemingsvaartuig Bali door kommandant luitenant ter zee J.T. van Slooten. Herziene uitgave van het ministerie van marine, Afdeling Hydrografie, Den Haag. Gedrukt te Amsterdam.  
1917 1 blad  
Schaal 1:200.000.  
Zie ook inv.nrs. 1676A en 1676C.
- 2134** 'Ankerplaatsen op de Zuidkust van Celebes en nabijliggende eilanden.' Uitgave van het ministerie van marine, Afdeling Hydrografie, Den Haag.  
1917 1 blad
- 2135.1-.2** Zuidoostkust Celebes. Vaarwaters nabij Boeton en Moena. Zuid- en noordblad  
1917-1919 2 bladen, gedrukt  
Schaal 1:200.000.  
Opgenomen met Hr. Ms. opnemingsvaartuigen Bali in 1900 en Sumbawa in 1915-1916. Uitgegeven door het ministerie van marine, Afdeling Hydrografie, Den Haag.  
**2135.1** Exemplaar 1  
**2135.2** Exemplaar 2
- 2159** 'Zuidoostkust Celebes. Straat Tioro.' Opgenomen met Hr. Ms. opnemingsvaartuig Sumbawa in 1915-1916. Uitgave van het ministerie van marine, Afdeling Hydrografie, Den Haag.  
1918 1 blad  
Schaal 1:100.000.
- 2160** 'Westkust Celebes. Hoek Mandar tot Doda.' Opgenomen met Hr. Ms. opnemingsvaartuig Macassar in 1899. Uitgave van het ministerie van marine, Afdeling Hydrografie, Den Haag. Gedrukt te Haarlem.  
1918 1 blad

Schaal 1:200.000.

- 2161** 'Oostkust Celebes. Labengke tot Hoel Nipa Nipa.' Opgenomen met Hr. Ms. opnemingsvaartuig Bali in 1900-1901. Uitgave van het ministerie van marine, Afdeling Hydrografie, Den Haag.  
1918 1 blad  
Schaal 1:200.000.
- 2162** 'Vaarwaters en Ankerplaatsen nabij de Zuidoostkust van Celebes.' Opgenomen met Hr. Ms. opnemingsvaartuig Sumbawa in 1916-1917. Uitgave van het ministerie van marine, Afdeling Hydrografie, Den Haag.  
1918 1 blad
- 2163.1-.2** Zuidoostkust Celebes. Vaarwaters en Ankerplaatsen nabij de Toekang Besi-Eilanden  
1918-1929 2 bladen, gedrukt  
Schaal: diverse schalen  
Uitgave van het ministerie van marine, Afdeling Hydrografie, Den Haag.  
Opgenomen met Hr. Ms. opnemingsvaartuig Sumbawa in 1916.
- 2163.1** Exemplaar 1, november 1918  
Hydrografische kaart Oost-Indische Archipel no. 371.
- 2163.2** Exemplaar 2 (Herziene versie), juli 1929  
Hydrografische kaart Oost-Indische Archipel no. 371.
- 1770.2** 'Zuidkust Celebes. Westzijde der Golf van Boni.' Opgenomen in 1901-1903 met Hr. Ms. opnemingsvaartuig Bali en aangevuld met vroegere opnemingen. Herziene uitgave van het ministerie van marine, Afdeling Hydrografie, Den Haag. Gedrukt te Haarlem.  
1919 1 blad  
Schaal 1:200.000.  
Zie ook inv.nrs. 1770.1 en 1770.3.
- 1948.2** 'Noordkust Celebes. Stroomenkaap tot Kwandang Naai.' Opgenomen met Hr. Ms. opnemingsvaartuigen Banda in 1898 en Makasser in 1900. Herziene uitgave van het ministerie van marine, Afdeling Hydrografie, Den Haag. Gedrukt.  
1919 1 blad  
Schaal 1:200.000.  
Zie ook inv.nr. 1948.1.
- 2172** 'Zuidwest Celebes. Bingkoka-baai tot Straat Tioro en eiland Kaboëna.' Opgenomen met Hr. Ms. opnemingsvaartuigen Bali in 1901 en Sumbawa in 1915-1916. Uitgave van het ministerie van marine, Afdeling Hydrografie, Den Haag.  
1919 1 blad  
Schaal 1:200.000.
- 2173** 'Vaarwaters en Ankerplaatsen nabij de Oostkust van Celebes en Banggai-Archipel.' Uitgave van het ministerie van marine, Afdeling Hydrografie, Den Haag.  
1919 1 blad
- 2174** 'Zuidoost Celebes. Toekang Besi- eilanden.' Opgenomen met Hr. Ms. opnemingsvaartuigen Bali in 1902 en Sumbawa in 1916. Uitgave van het ministerie van marine, Afdeling Hydrografie, Den Haag.  
1919 1 blad  
Schaal 1:200.000.  
Zie ook inv.nr. 2163.
- 2175** 'Oostkust Celebes. Straat Wowoni en Vaarwater naar de Kendari-baai.' Opgenomen

met Hr. Ms. opnemingsvaartuigen Bali in 1900 en Sumbawa in 1917. Uitgave van het ministerie van marine, Afdeling Hydrografie, Den Haag.

1919 1 blad  
Schaal 1:100.000.  
Zie ook inv.nr. 1670.

**2176** 'Vaarwaters en Ankerplaatsen op de Oostkust van Celebes.' Blad 1: Noordkust van de Golf van Tomini. Uitgave van het ministerie van marine, Afdeling Hydrografie, Den Haag.  
1919 1 blad

**2177** 'Oostkust Celebes. Tg. Flesko tot Gorontalo.' Opgenomen met Hr. Ms. opnemingsvaartuig Borneo in 1908. Uitgave van het ministerie van marine, Afdeling Hydrografie, Den Haag.  
1919 1 blad  
Schaal 1:200.000.

**2181.1-.2** Westkust Celebes. Kapoposang tot Hoek Mandar  
1919 2 bladen, gedrukt  
Schaal 1:200.000.  
Opgenomen met Hr. Ms. opnemingsvaartuig Aruba in 1849-1850 en Hr. Ms. opnemingsvaartuigen Banda in 1896 en 1897, Macassar in 1900 en Van Gogh in 1901. Uitgave van het ministerie van marine, Afdeling Hydrografie, Den Haag.  
**2181.1** Exemplaar 1, 1919  
**2181.2** Exemplaar 2 (herziene versie), 1928

**2189** 'Westkust Celebes. Doda tot Noordwachter.' Opgenomen met Hr. Ms. opnemingsvaartuig Makasser in 1899-1901. Uitgave van het ministerie van marine, Afdeling Hydrografie, Den Haag.  
1919 1 blad  
Schaal 1:200.000.

**1703.2** 'Noordkust Celebes.' Opgenomen met Hr. Ms. opnemingsvaartuigen Banda, Java en Makasser in 1898-1900 en Borneo in 1907-1908. Uitgave van het ministerie van marine, Afdeling Hydrografie, Den Haag. Gedrukt te Haarlem. Met correctiebladen.  
1919-1931 1 blad  
Schaal 1:500.000.  
Zie ook inv.nr. 1703.1.

**1658.4** 'Straat Makassar.' Zuid- blad. Opgenomen in 1890-1905. Gedrukt te Haarlem. Herziene uitgave.  
1920 1 blad, gedrukt  
Zie ook inv.nr. 1658.

**1676C** 'Zuid-Oost Celebes. Straat Boeton.' Opgenomen in 1900 met Hr. Ms. opnemingsvaartuig Bali door kommandant luitenant ter zee J.T. van Slooten en opnemingsvaartuig Sumbawa in 1914-1917. Herziene uitgave van het ministerie van marine, Afdeling Hydrografie, Den Haag. Gedrukt te Haarlem.  
1920 1 blad  
Schaal 1:200.000.  
Zie ook inv.nrs. 1676A-B.

**1729.2** 'Zuidkust Celebes. Vaarwaters naar de Bingkoka-baai.' Opgenomen met Hr. Ms. opnemingsvaartuigen Bali in 1901-1902 en Sumbawa in 1918. Uitgave in 1904 van het ministerie van marine, Afdeling Hydrografie, Den Haag. Herziene uitgave. Gedrukt te Haarlem.



- 1920  
Zie ook inv.nr. 1729.1. 1 blad
- 1730.2-.4** 'Zuidkust Celebes. Saleijer en nabijliggende vaarwaters.' Opgenomen met Hr. Ms. opnemingsvaartuigen Bali in 1901-1902 en Sumbawa in 1918. Herziene uitgave. Gedrukt te Haarlem.  
1920/1934 3 bladen  
Schaal 1:200.000.  
Zie ook inv.nr. 1730.1.  
**1730.2** Blad 1: herziene uitgave 1920  
**1730.3** Blad 2: herziene uitgave 1920  
**1730.4** Blad 3: herziene uitgave 1934
- 1770.3** 'Zuidkust Celebes. Westzijde der Golf van Boni.' Opgenomen in 1901-1903 met Hr. Ms. opnemingsvaartuigen Bali en Sumbawa in 1918. Herziene uitgave van het ministerie van marine, Afdeling Hydrografie, Den Haag. Gedrukt te Haarlem.  
1920 1 blad  
Schaal 1:200.000.  
Zie ook inv.nrs. 1770.1-.2.
- 1894.2** 'Zuidkust Celebes. Noordelijk gedeelte der Golf van Boni.' Opgenomen met Hr. Ms. opnemingsvaartuigen Bali in 1903, Borneo in 1908 en Sumbawa in 1918. Herziene uitgave van het ministerie van marine, Afdeling Hydrografie, Den Haag. Gedrukt te Haarlem.  
1920 1 blad  
Schaal 1:200.000.  
Zie ook inv.nr. 1768.
- 1768.3-.4** 'Zuidoostkust Celebes. Noord- en Zuidblad.' Herziene uitgave van het ministerie van marine, Afdeling Hydrografie, Den Haag. Gedrukt te Haarlem.  
1920-1928 2 bladen  
Schaal 1:500.000.  
Zie ook inv.nrs. 1768.1-.2.  
**1768.3** Blad 1  
**1768.4** Blad 2
- 1780.2** 'Zuidelijk gedeelte van Straat Makassar.' Samengesteld uit Nederlandse bronnen. Herziene uitgave van het ministerie van marine, Afdeling Hydrografie, Den Haag. Gedrukt.  
1921 1 blad  
Schaal 1:1.000.000.  
Zie ook inv.nr. 1780.1.
- 2269.1-.2** Vaarwaters en Ankerplaatsen op de Westkust van Celebes  
1922-1923 2 bladen, gedrukt  
Uitgave van het ministerie van marine, Afdeling Hydrografie, Den Haag.  
**2269.1** Blad I  
**2269.2** Blad II
- 2268** 'Zuidkust Celebes en Westzijde der Golf van Boni van Tg. Polo.' Opgenomen met Hr. Ms. opnemingsvaartuigen Banda in 1895, Bali in 1901-1904 en Sumbawa in 1918. Uitgave van het ministerie van marine, Afdeling Hydrografie, Den Haag.  
1923 1 blad  
Schaal 1:200.000.
- 2318** 'Oostkust Celebes. Straat Wowoni en Vaarwater naar de Kendari-baai.' Opgenomen

- met Hr. Ms. opnemingsvaartuigen Bali in 1900, Sumbawa in 1917 en Tijdeman in 1923. Uitgave van het ministerie van marine, Afdeling Hydrografie, Den Haag.  
1925 1 blad  
Schaal 1:100.000.
- 2337** 'Eilanden en Ankerplaatsen in het zuidgedeelte van Straat Makassar.' Opgenomen met Hr. Ms. opnemingsvaartuig Banda in 1893-1895 en 1897. Aangevuld met opnemingen in 1920-1925. Uitgave van het ministerie van marine, Afdeling Hydrografie, Den Haag.  
1926 1 blad  
Zie ook inv.nrs. 1658 en 2541.
- 2351.1-2** Zuidoostkust Celebes. Noordblad.  
1926-1936 2 bladen, gedrukt  
Schaal 1:500.000 en 1:75.000  
Samengesteld uit opnemingen in 1900-1923. Met inzetten van baaien. Uitgave van het ministerie van marine, Afdeling Hydrografie, Den Haag.  
**2351.1** Exemplaar 1, 1926  
**2351.2** Exemplaar 2 (herziene versie), 1936
- 1769.2** 'Noordelijk gedeelte van Straat Makassar.' Opgenomen in 1898-1903 met Hr. Ms. opnemingsvaartuigen Banda en Makassar. Herziene uitgave van het ministerie van marine, Afdeling Hydrografie, Den Haag. Gedrukt te Haarlem.  
1928 1 blad  
Schaal 1:1.000.000.  
Zie ook inv.nrs. 1658 en 1769.1.
- 1810F-H** Oostkust van Celebes. Golf van Tomini  
1930-1934 3 bladen, gedrukt  
Schaal 1:200.000.  
Bladen 1, 2 en 4. Opgenomen in 1905 en 1929-1931 door de Hydrografische dienst. Herziene uitgave. Met correctiebladen.  
Zie ook inv.nrs. 1810A-E.  
**1810F** Blad 1.  
**1810G** Blad 2  
**1810H** Blad 3
- 2421** 'Oostkust Celebes. Banggai-Archipel. Met inzetten van de baai van Banggai.' Opgenomen door de Hydrografische Dienst in 1909 en 1926-1927. Uitgave van het ministerie van defensie, Afdeling Hydrografie, Den Haag.  
1930 1 blad  
Schaal 1:200.000.
- 2429** 'Oostkust Celebes - Golf van Tomini. Togian- eilanden (Schildpad-eilanden).' Opgenomen door de Hydrografische Dienst in 1928. Herziene uitgave van het ministerie van defensie, Afdeling Hydrografie, Den Haag.  
1931 1 blad  
Schaal 1:75.000.
- 2434** 'Straat Makassar.' Opgenomen door de Hydrografische Dienst. Herziene uitgave van het ministerie van defensie.  
1931 1 blad  
Schaal 1:1.000.000.
- 2450** 'Oostkust Celebes.' Opgenomen door de Hydrografische Dienst. Herziene uitgave van het ministerie van defensie, Afdeling Hydrografie, Den Haag.  
1932 1 blad

Schaal 1:1.000.000.

- 2465** 'Oostkust Celebes. Noordkust Golf van Tomini, van limba tot Papajato.'  
Opgenomen door de Hydrografische Dienst in 1930-1931. Herziene uitgave van het ministerie van defensie, Afdeling Hydrografie, Den Haag.  
1933 1 blad  
Schaal 1:100.000. Met inzetten: Rede Boemboelan of Pentadoe (1:25.000); Baai van Limba (1:25.000); Baai van Tilamoeta (1:25.000); Rede Batoemoito (1:50.000.); Baai van Doeloepi (1:25.000)
- 2471** 'Oostkust Celebes. Noordkust Golf van Tomini, van Papajato tot Palasa.'  
Opgenomen door de Hydrografische Dienst in 1929-1930. Uitgave van ministerie van Defensie, Afdeling Hydrografie, Den Haag.  
1933 1 blad  
Schaal 1:100.000. Met inzetten: Rede Toelademggi (1:50.000); Rede Moëetong (1:50.000); Rede Mogogondo (1:50.000); Rede Tomini (1:50.000)
- 2485** 'Celebes Zee. Talaud eilanden.' Opgenomen door de Hydrografische Dienst in 1928-1930. Herziene uitgave van het ministerie van defensie, Afdeling Hydrografie, Den Haag.  
1935 1 blad  
Schaal 1:200.000.
- 2498** 'Celebes Zee. Samengesteld door Hydrografische Dienst; Sulu- Archipel en Mindanao uit Amerikaanse opnamen.' Herziene uitgave van het ministerie van defensie, Afdeling Hydrografie, Den Haag.  
1937 1 blad  
Schaal 1:1.000.000.  
Ontbreekt
- 2504A** 'Oostkust Celebes. Hoek Dongkala tot Labengké. Opgenomen door de Hydrografische Dienst in 1908 en 1931-1933.' Uitgave van het ministerie van marine, Afdeling Hydrografie, Den Haag. Herziene uitgave.  
1938 1 blad  
Schaal 1:200.000. Met inzet: Rede Boengkoe (1:25.000)  
Ontbreekt
- 2505A** 'Oostkust Celebes. Labengké tot Straat Boeton. Opgenomen door de Hydrografische Dienst tussen 1900 en 1932.' Uitgave van het ministerie van marine, Afdeling Hydrografie, Den Haag. Herziene uitgave.  
1938 1 blad  
Schaal 1:200.000. Met inzet: Manoei, Ankerplaats nabij Oeloenamboe (1:25.000)  
Ontbreekt

#### **I.4.A.8 MOLUKSE ARCHIPEL**

##### **I.4.A.8.1 Thematische en topografische kaarten en plattegronden**

- 189** 'Geteekende kaart van het eiland Oma of Haroeka.'  
eind 18e eeuw 1 blad  
Gefacsimileerd in *Grote Atlas van de Oost-Indische Compagnie* deel III p. 298.
- 194** 'Geteekende kaart van het eiland Honimoa of Saparoua.'  
eind 18e eeuw 1 blad  
Gefacsimileerd in *Grote Atlas van de Oost-Indische Compagnie* deel III p. 299.
- 236** 'Schets van het tooneel des oorlogs in 1817 tegen de muitelingen op het eiland

- Saparoea.' Getekend door A. Rijsch. Manuscript.  
1817 1 blad
- 212** 'Kaart van de vier Specerij Eilanden, Ambonia, Haroekoe, Saparoua en Noesaland.'  
Samengesteld door kapitein ingenieur W. Brouwer.  
ca. 1822 1 blad
- 205** 'Kaarte der zogenaamde Zuidooster & Zuidwester Eilanden, uitmakende het  
zuidoostelijkste deel van den Indischen Archipel.' Opgenomen door luitenant ter  
zee D.H. Kolff.  
1825-1826 1 blad
- 207** 'Geteekende kaart van het eiland Groot-Ceram met de eilanden Amboina, Banda en  
de Ceramsche eilanden.' Geteekend door J.T. Busscher. Herzien.  
1835 1 blad  
Gedeponeerde archieven, Busscher nr. 14.  
Gefacsimileerd in *Grote Atlas van de Oost-Indische Compagnie* deel III p. 272.
- 208** 'Geteekende kaart van de eilanden van Banda.' Getekend door P.J. Beetjes. Kopie  
van J.T. Busscher.  
ca. 1835 1 blad  
Gedeponeerde archieven, Busscher nr. 60.  
Gefacsimileerd in *Grote Atlas van de Oost-Indische Compagnie* deel III p. 334.
- 638** 'Figuratieve schets van den Noordoosthoek van het eiland Boeroe.' Opgenomen in  
1847. Kopie door F. Cronenberg.  
1849 1 blad
- 639** 'Geteekende kaart van Obie, ook genaamd Ombira, en omliggende eilanden.' In  
opdracht van de Commissie voor de Molukken, getekend door A. Rexius in 1847.  
Kopie van H. von Hohberg.  
1849 1 blad
- 972** 'Figuratieve schets van het eiland Boeroe.' Opgenomen en samengesteld in 1840-  
1847 door Van de Velde en Van Stirum op de brik Pilades. Uitgave van Fr. Muller,  
Amsterdam. Litho  
1858
- 973** 'Kaart van het eiland Ceram.' Manuscript.  
ca.1860 1 blad
- 974** 'Kaart van de Afdeeling Wahaay op Ceram.' Manuscript.  
ca. 1860 1 blad
- 975** 'Kaart van de Afdeeling Banda op Ceram.' Manuscript.  
ca. 1860 1 blad
- 976** 'Kaart van het eiland Amboina.' Manuscript.  
ca. 1860 1 blad
- 977** 'Kaart van de Afdeeling Hila en Larieke. Op Ambonia en de eilanden Manipa,  
Kelang, Boäna en West- Ceram.' Manuscript.  
ca. 1860 1 blad
- 978** 'Kaart van de Afdeling Saparoea en Haroeko.' Eilanden bij Ambonia Manuscript.

- |                 |  |                                 |                   |
|-----------------|--|---------------------------------|-------------------|
|                 | ca.1860  |                                 | 1 blad            |
| <b>1082</b>     | 'Figuratieve schets van het eiland Ceram, residentie Amboina.' Fotografische reproductie.<br>eind 19e eeuw   |                                 | 1 blad            |
| <b>1424</b>     | Kaart van Amboina, de Oeliassers en de Banda-Eilanden<br>Eind 19e eeuw<br>Schaal 1:1.000.000.<br>Uitgave van Seyffardt's Boekhandel, Amsterdam. Litho.   |                                 | 1 blad            |
| <b>1416.1-9</b> | Kaart van Ambon en Omstreken, benevens de communicatiën met het overige gedeelte van het schiereiland Leitimor<br>eind 19e eeuw<br>schaal 1:10.000 en 1:20.000<br>Opgenomen door kap. der infanterie W.A.H. Mickler op Kopie. Uitgave van het Topografisch Bureau. |                                 | 9 bladen, gedrukt |
|                 | <b>1416.1</b>  | Blad I. Titelblad en Bladwijzer |                   |
|                 | <b>1416.2</b>  | Blad II                         |                   |
|                 | <b>1416.3</b>  | Blad III                        |                   |
|                 | <b>1416.4</b>  | Blad IV                         |                   |
|                 | <b>1416.5</b>  | Blad V                          |                   |
|                 | <b>1416.6</b>  | Blad VI                         |                   |
|                 | <b>1416.7</b>  | Blad VII                        |                   |
|                 | <b>1416.8</b>  | Blad VIII                       |                   |
|                 | <b>1416.9</b>  | Blad IX                         |                   |
| <b>1743</b>     | 'Kaart van Ambon, Leasi-eilanden en Banda- eilanden.' Uitgave van Seyffardt's Boekhandel, Amsterdam. Litho. Gekleurd.<br>1903<br>Schaal 1:1.000.000.   |                                 | 1 blad            |
| <b>1779</b>     | 'Schetskaart van het eiland Ceram en omliggende eilanden.' Uitgave van het Topografisch Bureau, Batavia.<br>1905<br>Schaal 1:250.000.  |                                 | 1 blad            |
| <b>1874</b>     | 'Schetskaart van het eiland Boeroe.' Uitgave van de Topografische Inrichting, Batavia.<br>1908<br>Schaal 1:250.000.  |                                 | 1 blad            |
| <b>1875</b>     | Schetskaart van het eiland Ceram en omliggende eilanden<br>1909<br>Schaal 1:250.000.<br>Uitgave van de Topografische Inrichting, Batavia.  |                                 | 1 blad, gedrukt   |
| <b>1919</b>     | 'Schetskaart van het eiland Halmahera en omliggende eilanden.' Uitgave van de Topografische Inrichting, Batavia.<br>1910<br>Schaal 1:500.000.  |                                 | 1 blad            |
| <b>1932</b>     | 'Schetskaart van het eiland Boeroe.' Herziene uitgave van de Topografische Inrichting, Batavia.<br>1910<br>Schaal 1:250.000.   |                                 | 1 blad            |

- 5072.1-4** Kaarten van het eiland Wetar  
ca. 1910-1911 6 bladen  
Schalen 1:25.000, 1:50.000.  
Opgenomen door Si Boedoe Rasep galor Dja Soaloön. Getekend door luitenant der infanterie Dommers. Kopie.  
Behoort bij verbaal koloniën van 8 aug 1911 nr. 43.
- 5072.1** Tussen Kwakki en Kwedo, tussen Meta Mapoen en Teloek Naoesan, tussen Kwakki en Liho Tao
- 5072.2** Schetskaart van de patrouillettecht van Zuid- naar Noord- Wetar.
- 5072.3** Schetskaart van de Tilsoe Tao- rivier
- 5072.4** Schetskaart van Mapoen tot Tein  
Schetskaart van Kwakki tot Panas
- 2013** 'Schetskaart van het eiland Halmahera en omliggende eilanden.' Uitgave van de Topografische Inrichting, Batavia.  
1911 1 blad  
Schaal 1:600.000.
- 2027** 'Schetskaart van het eiland Wetar.' Uitgave van de Topografische Inrichting, Batavia.  
1911 1 blad  
Schaal 1:150.000.
- 2249** Eiland Babar  
1912 1 blad, gedrukt  
Uitgave van de Topografische Inrichting, Batavia.
- 2035** 'Eiland Leti. Opgenomen door A. Lichtenberg.' Uitgave van de Topografische Inrichting, Batavia.  
1912 1 blad  
Schaal 1:25.000.
- 2083** 'Schetskaart van het eiland Ceram en omliggende eilanden.' Uitgave van de Topografische Inrichting, Batavia.  
1914 1 blad  
Schaal 1:250.000.  
Zie ook inv.nr. 1875.
- 2110** 'Schetskaart van het eiland Boeroe.' Uitgave van de Topografische Inrichting, Batavia.  
1915 1 blad  
Schaal 1:250.000.  
Zie ook inv.nr. 1874.
- 2141, 2689** 'Schetskaart van de eilanden Tidore en Maitara.' Uitgave van de Topografische Inrichting, Batavia.  
1916 2 bladen  
Schaal 1:20.000.
- 2141** Blad 1
- 2689** Blad 2
- 2142** 'Schetskaart van de eilanden Ternate en Hiri.' Opgenomen door de verkenners Makatipa. Uitgave van de Topografische Inrichting, Batavia.  
1916 1 blad  
Schaal 1:20.000.  
Niet raadpleegbaar
- 2185.1-.2** Voorlopige schetskaart van het eiland Halmahera en omliggende eilanden

- 1918  
Schaal 1:300.000.  
Uitgave van de Topografische Inrichting, Batavia.  
**2185.1** Blad I. Bovenste deel  
**2185.2** Blad II. Onderste deel  
2 bladen, gedrukt
- 2236.1-13** Schetskaart eiland Ceram  
1919-1943  
Schaal 1:100.000.  
Bladen 1-13. Verkend in 1917. Uitgave van de Topografische Inrichting, Batavia.  
**2236.1** Blad I, 1919-1943  
Bevat opmerking: Photolithographed from a colour map and reprinted bij the L.H.Q. Anst Cartographic Company 1943.  
**2236.2** Blad II, 1921  
**2236.3** Blad III, 1922  
**2236.4** Blad IV, 1922  
**2236.5** Blad V, 1919  
**2236.6** Blad VI, 1921  
**2236.7** Blad VII, 1921  
**2236.8** Blad VIII, 1922  
**2236.9** Blad IX, 1922  
**2236.10** Blad X, 1922  
**2236.11** Blad XI, 1922  
**2236.12** Blad XII, 1922  
**2236.13** Blad XIII, 1923  
13 bladen, gedrukt
- 6557** Kaart van het eiland Ceram, waarop mijnconcessies van de Bataafse Petroleum Maatschappij staan aangegeven  
ca. 1922  
Schaal 1:500.000.  
Uitgave van de Topografische Dienst, 1922. Herziene uitgave.  
Zie ook inv.nr. 6557A.  
1 blad, gedrukt
- 6557A** Overzichtskaart van Residentie Amboina, afdeling Ceram, met daarop mijnconcessies van de Bataafse Petroleum Maatschappij  
ca. 1922  
Mogelijk een bijblad van inv.nr. 6557.  
1 blad, gedrukt
- 2306.1-3** Ambon groep. Schiereiland Laitimor  
1924-1925  
Schaal 1:50.000.  
Opgenomen door de Topografische dienst in 1921-1923. Uitgave van de Topografische Inrichting, Batavia/Weltevreden.  
**2306.1** Blad XXX-101 C, 1925  
**2306.2** Blad 55 B, 1924  
**2306.3** Blad XXX-101 A, 1925  
3 bladen, gedrukt
- 2309** 'Ambon en omstreken.' Opgenomen in 1922. Uitgave van de Topografische Inrichting, Batavia.  
1924  
Schaal 1:5.000.  
1 blad
- 2363** 'Schetskaart van de Soela-eilanden.' Opgenomen en samengesteld door luit. der infanterie P. van Hulstijn en verkenners Lalamentik, met gegevens van de militair kommandant van Amboina en Ternato. Uitgave van het Reproductiebedrijf Topografische Dienst, Weltevreden, 1918. Herziene uitgave.  
1927  
1 blad

Schaal 1:250.000.

- 2473** 'Halmahera.' Uitgave van het Reproductiebedrijf Topografische Dienst, Batavia.  
1933 1 blad  
Schaal 1:500.000.
- 2510, 2686** 'Schetskaart van het eiland Wetar.' Uitgave van het Reproductiebedrijf Topografische Dienst, Batavia.  
1939 2 bladen  
Schaal 1:150.000. Met inzet: Tihoe-Meer (1:50.000)  
**2510** Blad 1  
Ontbreekt  
**2686** Blad 2
- 2654** 'Gouvernement Oost. Residentie Molukken. Schetskaart van de Zuidwester en Zuidooster eilanden.' Met bladwijzer. Uitgave van het Reproductiebedrijf Topografische Dienst, Batavia.  
1939 15 bladen  
Schaal 1:200.000.
- 2531** 'Wetar.' Samengesteld uit een Nederlandse kaart van 1911. Samengesteld door de Geographical Section, General Staff. Uitgave van de Cartographic Company, Australian Survey Corps.  
1942 1 blad  
Schaal 1:150.000.  
Ontbreekt  
Zie inv.nr. 2027.
- 2559** 'Babar Island.' Voorlopige uitgave. Kopie samengesteld uit Nederlandse kaarten. Uitgave van de U.S. Army Map Service, Washington D.C.  
1942 1 blad  
Schaal 1:100.000.
- 2525.1-.2** Lesser Sunda Islands (Molukken)  
1943 2 bladen, gedrukt  
Schaal 1:200.000.  
Eerste druk. Kopie van Nederlandse kaarten uit 1940. Uitgave van de U.S. Army Map Service, Washington D.C.  
**2525.1** Masela Island  
**2525.2** Babar Island
- 2561.1-.2** Molukken Islands. Soela en Boeroe  
1943 2 bladen, gedrukt  
Schaal 1:250.000.  
Samengesteld uit kaarten van de Topografische Dienst 1915, 1927. Uitgave van de U.S. Army Map Service, Washington D.C.  
**2561.1** Blad 1  
**2561.2** Blad 2
- 2562.1-.2** Molukken Islands. Halmahera  
1943 2 bladen, gedrukt  
Schaal 1:300.000.  
Eerste druk. Samengesteld uit een Nederlandse kaart van 1918. Uitgave van de U.S. Army Map Service, Washington D.C.  
**2562.1** Blad 1  
**2562.2** Blad 2



- 2563** 'Ambon Islands Group.' Voorlopige uitgave. Samengesteld uit Nederlandse kaarten van 1926 en 1940, aangevuld met gegevens van de NEFIS. Uitgave van de Base Map Plant, U.S. Army.  
1943-1946 1 blad  
Schaal ca. 1:100.000.
- 2560** 'Molukken Islands.' Afdeling Ternate. Eerste en tweede druk. Samengesteld uit Nederlandse kaarten. Uitgave van de U.S. Army Map Service, Washington D.C.  
1944 1 portefeuille.  
Schaal 1:100.000.
- 2594** 'Ambon Town.' Uitgave van het War Departement, Corps of Engineers U.S. Army.  
1944 1 blad  
Schaal ca. 1:5.000.
- 2623** 'Molukken. Morotai, kawio Islands en Radj Ampat groep.' Verschillende schalen. Uitgave van het War Departement, Corps of Engineers, U.S. Army.  
1944 1 portefeuille.
- 2652** 'Ceram. Poelau Kelang.' Uitgave van de U.S. Army Map Service, Washington D.C.  
1944 1 blad  
Schaal 1:100.000.
- 5026.1-4** Halmahera Island (Molukken)  
oktober 1944 4 bladen, gedrukt  
Schaal 1:63.360  
De bladen zijn aan beide zijden bedrukt: aan de rectozijde een topografische kaart; aan de versozijde de aan de kaart ten grondslag liggende luchtfoto.  
Prepared under the direction of the Chief Engineer, GHQ, SWPA. Reproduced by 650th Engineer BN SWPA.
- 5026.1** Bladwijzer voor Halmahera  
Schaal 1:100.000
- 5026.2** Miti Island  
Special map/photomap
- 5026.3** Binau River  
Special map
- 5026.4** Lolobata  
Special map/photomap
- 5029.1-8** Morotai (Molukken)  
augustus 1944 8 bladen, gedrukt  
Schaal 1:63.360  
Prepared under the direction of the Chief Engineer, GHQ, SWPA. Reproduced by BMP, U.S. Army GHQ, SWPA.
- 5029.1** Bladwijzer voor Morotai  
Schaal 1:100.000
- 5029.2** Northwest Morotai  
Provisional map
- 5029.3** Northeast Morotai  
Provisional map
- 5029.4** West Morotai  
Provisional map
- 5029.5** Central Morotai  
Provisional map
- 5029.6** East Morotai  
Provisional map
- 5029.7** Southwest Morotai

**5029.8** Special map  
South Morotai  
Provisional map

**5030.1-20** Morotai Island (Molukken)  
augustus 1944 20 bladen, gedrukt  
Schaal 1:20.000  
De bladen zijn aan beide zijden bedrukt: aan de rectozijde een topografische kaart; aan de versozijde de aan de kaart ten grondslag liggende luchtfoto.  
Prepared under the direction of the Chief Engineer, GHQ, SWPA. Reproduced by BMP, U.S. Army GHQ, SWPA.

**5030.1** Bladwijzer voor P. Morotai

**5030.2** North Raeo  
Special map/photomap

**5030.3** South Raeo  
Special map/photomap

**5030.4** Raeo Strait  
Special map/photomap

**5030.5** Cape Gerongoe  
Special map/photomap

**5030.6** Tjioe River  
Special map

**5030.7** Cape Wajaboela  
Special map/photomap

**5030.8** Radja River  
Special map/photomap

**5030.9** Loleba Islands  
Special map/photomap

**5030.10** Kokota River  
Special map/photomap

**5030.11** Mt. Toboekoe  
Special map/photomap

**5030.12** Mt. Parapara  
Special map/photomap

**5030.13** Sangowo Point  
Special map/photomap

**5030.14** Dodola Islands  
Special map/photomap

**5030.15** Tjao River  
Special map/photomap

**5030.16** Posi River  
Special map/photomap

**5030.17** Sabatai River  
Special map/photomap

**5030.18** Cape Pinang  
Special map/photomap

**5030.19** Mitita Island  
Special map

**5030.20** Cape Gila  
Special map/photomap

**5028** Morotai (Molukken)  
augustus 1944 1 blad, gedrukt  
Schaal 1:250.000  
Provisional map. Prepared under the direction of the Chief Engineer, GHQ, SWPA. Reproduced by 960th Engineer Mobile reproduction train.

**2693.1-2** Tanimbar Islands. Selaroe Island (Molukken)  
1944-1946 2 bladen, gedrukt

Schaal 1:63.360.

Kenmerk: HIND 622. Eerste druk. Samengesteld op basis van diverse kaarten en luchtfoto's. Uitgave van de Survey Directorate Head Quarters, ALFSEA.

**2693.1** Selaroe Island West

**2693.2** Selaroe Island East

**2588**

Kai Islands

1945

1 blad, gedrukt

Schaal 1:250.000.

Eerste druk. Uitgave van de Australian Survey Corps, Australian Army Topographic Survey Company.

**2650.1-2**

Moratai Base

1945

2 bladen, gedrukt

Schaal 4"(boogsec.) = 1 mile (1:16.000)

Uitgave van de Australian Army Topographic Survey Company, Australian Survey Corps.

**2650.1** Blad 1. Linkerdeel

**2650.2** Blad 2. Rechterdeel

#### I.4.A.8.2 Hydrografische kaarten

**1009**

'Kaart van het eiland Djilolo of Halemahera.' Getekend door Isaac de Graaff. Afkomstig uit de Atlas Amsterdam der VOC.

Eind 17e eeuw- begin 18e eeuw

1 blad

Schaal 15 duitse mijlen op een graad (1:109.000).

Behoort bij verbaal van 5 maart 1873 nr. 44.

Kopie.

Zie facsimilé studiezaal Geo.F.710.1

**206**

'Nieuwe kaart van de Baai van Amboina.' Manuscript.

1810

1 blad

**203**

'Zeekaart der eilanden, uitmakende de residentie Amboina.' Getekend door A. Ruijsch. Manuscript.

1818

1 blad

**43**

'Kaart van het inzeilen naar Dodo op Arroë (Aroe).' Opgenomen met Zr. Ms. schoeners Pollux en Daphne. Ondertekend door A. van der Jagt. Manuscript. ca. 1824

1 blad

**204**

'Verbeterde kopiekaart van de kaart der differente Eilanden om en bij Banda.' Getekend door D.H. Kolff. Gekleurd, manuscript.

ca. 1825-1826

1 blad

**183**

'Plan van de baai Sannana.' Getekend door luitenant Brennwald. Manuscript. ca. 1830-1835

1 blad

Gelegen op 2°2' Zuiderbreedte en 125°52' Oosterlengte.

**191**

'Plan van de Rede van Bitjolie of Wossa Oostkust van Gilolo.' Opgenomen door luitenant Ligtfoot. Getekend door A.L. Weddik. Manuscript. ca.

1830-1835

1 blad

Gelegen op 0°30'40" Noorderbreedte en 128°25'30" Oosterlengte.

**192**

'Plan der reede Xulla-Taliabo.' Manuscript. ca.

1830-1835

1 blad

Gelegen op 1°42'2" Zuiderbreedte en 128°36'18" Oosterlengte.

- 193** 'Plan der reede en baai van Galela N.O. kust van Gilolo.' Getekend door luitenant Ligtvoet. Ondertekend door A.L. Weddik. Manuscript. ca. 1830-1835 1 blad  
Gelegen op 1°47'30" Noorderbreedte en 127°46'40" Oosterlengte.
- 196** 'Plan der Baai van Hatiling Noordkust van Ceram.' Getekend door luitenant Brennwald. Manuscript. ca. 1830-1835 1 blad  
Gelegen op 2°49' Zuiderbreedte en 129°35' Oosterlengte.
- 210** 'Nieuwe verbeterde zeekaart, strekkende van Menado tot Ternate, Boero, Amboina en Banda.' Samengesteld en herzien door J.T. Busscher. Manuscript. 1833 1 blad  
N.B, Zie Gedeponeerde archieven, Busscher nr. 11.
- 201** 'Nieuwe kaart van Straat Patientie (Patinti).' Getekend door J.T. Busscher. Manuscript. 1834 1 blad  
Zie Gedeponeerde archieven, Busscher nr. 12.
- 209** 'Nieuwe kaart van de baai Amboina.' Getekend door P.J. Beetjes. Kopie getekend door J.T. Busscher. Manuscript. ca. 1834 1 blad  
Gedeponeerde archieven, Busscher nr. 59.  
Gefacsimileerd in *Grote Atlas van de Oost-Indische Compagnie* deel III p. 276.
- 40** 'Nieuwe kaart van het inkomen in de reede van Dobo op de Arroë-eilanden.' Getekend door luitenant ter zee Lemmers. Kopie getekend door J.T. Busscher. Manuscript. 1835 1 blad  
Zie Gedeponeerde archieven, Busscher nr. 83.
- 195** 'Nieuwe kaart van de naai van Boero.' Getekend door luitenant G. Loekemeijer. Kopie getekend door J.T. Busscher. 1835 1 blad  
Zie Gedeponeerde archieven, Busscher nr. 81.
- 202** 'Nieuwe kaart van Straat Boero.' Getekend door J.T. Busscher. Manuscript. 1835 1 blad  
Zie Gedeponeerde archieven, Busscher nr. 58.
- 469.3** 'Plan der baai Wahaaij (Wahai). Opgenomen door luit. ter zee W.H. Dittlof Tjassens.' Kopie getekend door de Geografische Afdeling van het Statistiek Bureau der Algemene Secretarie, Batavia. 1839 1 blad  
Exh. 29 okt. 1840 nr. 17.
- 470C** 'Kaart van de baai van Amboina.' Opgenomen door luitenant ter zee H.A. Meijer. Manuscript. 1840 1 blad
- 496** 'Chart of Passages between Boero, Gillolo, Ceram and New Guinea, exhibiting all the different channals.' Opgenomen door hydrograaf A. Arrowsmith. Herziene uitgave van R.H. Laurie, Londen. 1841 1 blad

- 469.1-2** 'Plan der baai Wahaaij.' Opgenomen door luit. ter zee W.H. Dittlof Tjassens. Kopie getekend door de Geografische Afdeling van het Statistiek Bureau der Algemene Secretarie, Batavia.  
1844 1 blad  
Zie ook inv.nr. 469.3.  
**469.1** Eerste exemplaar  
**469.2** Tweede exemplaar
- 470A-B** 'Kaart van de baai van Amboina.' Opgenomen door luitenant ter zee H.A. Meijer. Uitgave in opdracht van de Commissie tot verbetering der Oost- Indische zeekaarten samengesteld door J. Swart. Gedrukt bij de Wed. G. Hulst van Keulen, Amsterdam. Gravure. Herziene uitgave.  
1844 2 bladen  
Zie ook inv.nr. 470C.  
**470A** Blad in zwart-wit.  
**470B** Ingekleurd blad.
- 710** 'Kaart der Luciepara- eilanden in de Banda- Zee.' Uitgave in opdracht van de Commissie tot verbetering der Oost- Indische zeekaarten samengesteld door J. Swart. Gedrukt bij de Wed. G. Hulst van Keulen, Amsterdam.  
1844 1 blad
- 594.1-4** Kaart der Moluksche vaarwaters, benevens een blad met verschillende plannen  
1845-1847 4 bladen  
Schaal ca. 1:60:000.  
Opgenomen door luitenant ter zee F.A.A. Gregory.  
Zie Koloniën- supplement, toegang 2.10.03 inv.nr. 48: Korte beschrijving van het Moluksche vaarwater.
- 594.1-2** Verschillende plannen behorende bij de kaart der Moluksche Vaawaters  
**594.1** Exemplaar 1, 1845, Manuscript  
**594.2** Exemplaar 2, 1847, Gedrukt
- 594.3-4** Kaart der Moluksche Vaarwaters  
Uitgave in opdracht van de Commissie tot verbetering der Oost- Indische zeekaarten samengesteld door J. Swart. Gedrukt bij de Wed. G. Hulst van Keulen, Amsterdam. Gravure.  
**594.3** Exemplaar 1, 1845, Manuscript  
Niet raadpleegbaar  
**594.4** Exemplaar 2, 1845, Gedrukt  
Niet raadpleegbaar
- 615** 'Kaart van het eiland Wammar (Aroe) en een gedeelte van Wokam met de passage tusschen deze eilanden.' Opgenomen door gezagvoerder J.J. Kingdom van de bark Diederika en de eerste stuurman J.C.P. Saurman in 1847. Uitgave in opdracht van de Commissie tot verbetering der Oost- Indische zeekaarten samengesteld door J. Swart. Gedrukt bij de Wed. G. Hulst van Keulen, Amsterdam. Litho.  
1848 1 blad
- 616** 'Schets van de kust tusschen Thar en Eli op Kei- eiland en de ankerplaats voor hetzelfde.' Opgenomen door gezagvoerder J.J. Kingdom van de bark Diederika en de eerste stuurman J.C.P. Saurman. Uitgave in opdracht van de Commissie tot verbetering der Oost- Indische zeekaarten samengesteld door J. Swart. Gedrukt bij de Wed. G. Hulst van Keulen, Amsterdam. Litho.  
1848 1 blad

- 637** 'Figuratieve schets van het eiland Boeroe.' Opgenomen in 1847. Getekend door J.C.R. Steimetz. Maunscript. ca. 1847 1 blad
- 820** 'Reede van Banda.' Opgenomen door luitenant ter zee H.K. Koning en de adelborst E. Haitsma Mulier. Litho 1863 1 blad
- 852** 'Reede van Amboina.' Trigonometrisch opgenomen door de adelborsten van Zr. Ms. stoomschip Citadel van Antwerpen in 1862. Uitgave Batavia. Litho. 1867 1 blad
- 918** 'Kaart der reede van Wahaai.' Opgenomen door luitenant ter zee (A.W.) de Man in 1840. De baai van Hatteling. Opgenomen door luitenant ter zee J.C.G. Brennwald in 1828. Uitgave van het Hydrografisch Bureau, Batavia. Litho. 1868 1 blad  
Behoort bij verbaal van 10 sep. 1869 nr. 17.
- 925** 'Reede van Ternate.' Trigonometrisch opgenomen door luitenant ter zee Jhr. J.C.L. von Schmidt auf Altenstadt in 1868. Uitgave Batavia. Litho. 1896 1 blad
- 995.1-2** Land- en zeekaart der Banda-eilanden 1871 2 bladen, gedrukt  
Opgenomen en samengesteld door A. Guyot in 1871 te Banda. Door P.C. Lans, Oud- officier der artillerie opgedragen aan de Koning als hulde voor Z.M. besluit van opheffing der monopolie in die gewesten. Litho.
- 995.1** Blad 1. Bovenste deel  
Bevat titelblad met versierde inzet en diverse aangezichten van o.a. hoofdplaats Neira en de vulkaan Goenong Api
- 995.2** Blad 2. Onderste deel  
Bevat detailopname van o.a. Groot Banda, Neira en Goenong Api
- 1099.1-.2** Moluksche Archipel (Molukken) 1878-1880 2 bladen, gedrukt  
Schaal 1:1.000.000.  
Samengesteld op het Hydrografisch Bureau te Batavia. Litho.  
Behoort bij verbaal van 9 jan. 1879 nr. 49/57 en 21 april 1879 nr. 37.
- 1099.1** Blad I, 1878
- 1099.2** Blad II, 1880
- 1220** 'Sermata en Tanimbar of Timor- Laoet- eilanden.' Samengesteld op het Hydrografisch Bureau, Batavia. 1881 1 blad  
Schaal 1:1.000.000.
- 1135A-D** 'Plannen van Moluksche ankerplaatsen.' Opgenomen in 1773-1888. Gegraveerd door F. Wiemans en Kocken. Uitgave van C.A. Huskes en Jopp. 1881-1885 4 bladen  
Behoort bij verbaal van 24 dec. 1885 nr. 18.
- 1135A** Blad 1
- 1135B** Blad 2
- 1135C** Blad 3
- 1135D** Blad 4

- 1161** 'Sermata- en Tenimber- (Tanimbar) of Timor- Laoet- eilanden.' Samengesteld op het Hydrografisch Bureau, Batavia.  
1882 1 blad  
Schaal 1:1.000.000.
- 1227** 'Molukse Archipel.' Blad 2. Samengesteld op het Hydrografisch Bureau, Batavia.  
1884 1 blad  
Schaal 1:1.000.000.
- 1265** 'Schets van de kust tusschen Thar en Eli op Groot Kei- eiland en de ankerplaats voor dezelve.' Opgenomen door de gezagvoerder J.J. Kingdom van de bark Diederika en de eerste stuurman J.C.P. Saurman in 1847. Uitgave in opdracht van de Commissie tot verbetering der Oost- Indische zeekaarten samengesteld door Jacob Swart. Gedrukt bij Seyffardt's Boekhandel, Amsterdam. Litho.  
1886 1 blad  
Zie ook inv.nr. 616.
- 1374** 'Plannen van ankerplaatsen. Sermatat en Tanimber- eilanden.' Litho.  
ca. 1890 1 blad  
Behoort bij verbaal van 19 september 1890 nr. 11.
- 1500** 'Kei- of Ewaf- eilanden. Opgenomen in 1889 en 1890.' Uitgave van het ministerie van marine, Afdeling Hydrografie.  
1895 1 blad  
Schaal 1:150.000.
- 1502.1** 'Molukse Archipel. Baai van Amboina.' Opgenomen in 1840 door luitenant ter zee H.A. Meijer. Uitgave van het ministerie van marine, Afdeling Hydrografie. Met correctieblad.  
1895-1914 1 blad  
Schaal 1:40.000.  
Zie ook inv.nr. 470.
- 1501** 'Vaarwaters en ankerplaatsen op de Oostkust der Aroe- eilanden.' Opgenomen in 1893-1894. Uitgave van het ministerie van marine, Afdeling Hydrografie.  
1896 1 blad
- 1503** 'Oostkust Aroe- eilanden.' Opgenomen in 1893-1894 door G.P. van Hecking Colenbrander. Uitgave van het ministerie van marine, Afdeling Hydrografie.  
1896 1 blad  
Schaal 1:400.000. Met Inzet: Ankerplaats Watoelei en Koemoel (1:40.000)
- 1687.1-.2** 'Moluksche Archipel. Noord- en zuidblad.' Samengesteld in 1901. Uitgave van het ministerie van marine, Afdeling Hydrografie, Den Haag.  
1902 2 bladen, gedrukt  
Schaal 1:1.000.000.  
**1687.1** Blad 1  
**1687.2** Blad 2
- 1715.1-.7** Vaarwaters en Ankerplaatsen in den Molukschen Archipel  
1903-1907 7 bladen, gedrukt  
diverse schalen  
Uitgave van het ministerie van marine, Afdeling Hydrografie, Den Haag. Aluminiumdruk. Met correctiebladen.  
**1715.1** Blad I, mei 1903

- 1715.2** Hydrografische kaart Oost-Indische Archipel no. 189.  
Blad II, mei 1903
- 1715.3** Hydrografische kaart Oost-Indische Archipel no. 190.  
Behoort bij verbaal van 29 mei 1903 nr. 31.  
Blad III, juni 1903
- 1715.4** Hydrografische kaart Oost-Indische Archipel no. 191.  
Blad IV, juni 1903
- 1715.5** Hydrografische kaart Oost-Indische Archipel no. 192.  
Blad V, juli 1903
- 1715.6** Hydrografische kaart Oost-Indische Archipel no. 193.  
Blad VI, juli 1903
- 1715.7** Hydrografische kaart Oost-Indische Archipel no. 194.  
Blad VII, mei 1907
- Hydrografische kaart Oost-Indische Archipel no. 341.
- 1717** 'Vaarwaters en Ankerplaatsen nabij de Tanimbar- eilanden.' Uitgave van het ministerie van marine, Afdeling Hydrografie, Den Haag.  
1903 1 blad
- 1718** 'Vaarwaters en Ankerplaatsen nabij de Sermata- eilanden.' Uitgave van het ministerie van marine, Afdeling Hydrografie, Den Haag.  
1903 1 blad  
Behoort bij verbaal van 14 aug. 1903 nr. 36.
- 1720** 'Vaarwaters en Ankerplaatsen nabij de Kei- Aroe- eilanden.' Uitgave van het ministerie van marine, Afdeling Hydrografie, Den Haag.  
1903 1 blad
- 1963** 'Aroe-eilanden. Zuidblad.' Opgenomen met Hr. Ms. opnemingsvaartuigen Banda in 1893-1894 en Borneo in 1909. Uitgave van het ministerie van marine, Afdeling Hydrografie, Den Haag.  
1910 1 blad  
Schaal 1:150.000.
- 1971** 'Aroe- eilanden. Noordblad.' Opgenomen met Hr. Ms. opnemingsvaartuigen Banda in 1893-1897 en Borneo in 1909. Uitgave van het ministerie van marine, Afdeling Hydrografie, Den Haag.  
1911 1 blad  
Schaal 1:150.000.
- 1980.1-.2** Aroe-eilanden  
1911-1929 2 bladen, gedrukt  
Schaal 1:250.000.  
Opgenomen met Hr. Ms. opnemingsvaartuigen Banda in 1893-1894 en Borneo in 1909. Uitgave van het ministerie van marine, Afdeling Hydrografie, Den Haag. Gedrukt te Haarlem.  
**1980.1** Exemplaar 1, 1911  
**1980.2** Exemplaar 2 (herziene versie), 1929
- 1981** Aroe- eilanden. Middenblad  
1911 1 blad, gedrukt  
Schaal 1:150.000.  
Opgenomen met Hr. Ms. opnemingsvaartuigen Banda in 1893-1897 en Borneo in 1909. Uitgave van het ministerie van marine, Afdeling Hydrografie, Den Haag.
- 1982.1-.2** Vaarwaters en ankerplaatsen nabij de Aroe- eilanden  
1911-1929 2 bladen, gedrukt  
Schaal: diverse schalen



Opgenomen met Hr. Ms. opnemingsvaartuigen Banda in 1893-1894 en Borneo in 1909. Uitgave van het ministerie van marine, Afdeling Hydrografie, Den Haag. Gedrukt te Haarlem.  
Zie ook inv.nr. 1501.

**1982.1** Exemplaar 1, 1911

**1982.2** Exemplaar 2 (herziene versie), 1929

- 1983** Aroe- eilanden. Soengai Manoembai  
1911 1 blad, gedrukt  
Schaal 1:50.000.  
Opgenomen met Hr. Ms. opnemingsvaartuigen Banda in 1894, Borneo in 1909 en Amboina in 1907. Uitgave van het ministerie van marine, Afdeling Hydrografie, Den Haag.
- 2007** 'Aroe- eilanden. Soengai Workai.' Opgenomen met Hr. Ms. opnemingsvaartuigen Banda in 1894 en Borneo in 1909. Uitgave van het ministerie van marine, Afdeling Hydrografie, Den Haag.  
1911 1 blad
- 1687.3-.4** 'Moluksche Archipel. Noord- en Zuidblad.' Samengesteld in 1901. Herziene uitgave van het ministerie van marine, Afdeling Hydrografie, Den Haag. Gedrukt te Haarlem.  
1913 2 bladen, gedrukt  
Schaal 1:1.000.000.  
Zie ook inv.nr. 1687.  
**1687.3** Blad 1  
**1687.4** Blad 2
- 1687.5-.6** 'Moluksche Archipel. Noord- en Zuidblad.' Samengesteld in 1901. Herziene uitgave van het ministerie van marine, Afdeling Hydrografie, Den Haag. Gedrukt te Haarlem.  
1913-1916 2 bladen, gedrukt  
Schaal 1:1.000.000.  
Zie ook inv.nr. 1687.  
**1687.5** Blad 1  
**1687.6** Blad 2
- 2082.1-.4** Vaarwaters en ankerplaatsen in den Molukschen Archipel  
1914-1920 4 bladen, gedrukt  
Uitgave van het ministerie van marine. Afdeling Hydrografie, Den Haag.  
**2082.1** Blad I. (Westkust Halmahera en nabijliggende eilanden), juni 1914  
Hydrografische kaart Oost-Indische Archipel no. 189.  
Verwijzing naar verbaal Koloniën Exh. 27 juni 1914 nr. 17.  
**2082.2** Blad II. (Oostkust Halmahera, Misool en nabijliggende eilanden), september 1919  
Hydrografische kaart Oost-Indische Archipel no. 190.  
**2082.3** Blad III. (Boeroe en Soela- Eilanden), augustus 1920  
Hydrografische kaart Oost-Indische Archipel no. 191.  
**2082.4** Blad VI. Zuidkust Ceram en nabijliggende eilanden, juni 1919  
Hydrografische kaart Oost-Indische Archipel no. 194.
- 2104** 'Oostkust Halmahera. Weda- baai.' Uitgave van het ministerie van marine, Afdeling Hydrografie, Den Haag.  
1915 1 blad  
Schaal 1:150.000. Opgenomen met Hr. Ms. opnemingsvaartuig Van Gogh in 1914. Met inzetten: Rede Messa (1:25.000); Rede Patini (1:25.000); Rede Foja (1:50.000); Baai van Kokka (1:50.000); Ankerplaatsen in de Baai van Kokka (1:25.000)
- 2125** 'Kaart van Oost- Ceram tot Aroe Eilanden.' Uitgave van het ministerie van marine,

- Afdeling Hydrografie, Den Haag. Met correctieblad.  
1916 1 blad  
Schaal 1:500.000.  
Behoort bij verbaal van 3 feb. 1917 nr. 27.
- 2166** 'Zuidkust Ceram. Vaarwaters nabij Ambon.' Samengesteld in 1917. Uitgave van het ministerie van marine, Afdeling Hydrografie, Den Haag.  
1918 1 blad  
Schaal 1:250.000.
- 2167** 'Moluksche Archipel. West- Ceram en Boeroe.' Samengesteld in 1917. Uitgave van het ministerie van marine, Afdeling Hydrografie, Den Haag.  
1918 1 blad  
Schaal 1:500.000.
- 1502.2** 'Moluksche Archipel. Baai van Ambon.' Gedrukt te Haarlem. Opgenomen in 1840 door luitenant ter zee H.A. Meijer. Herziene uitgave van het ministerie van marine, Afdeling Hydrografie. Schaal 1:40.000.  
1920 1 blad  
Schaal 1:40.000.  
Zie ook inv.nr. 470.
- 2221** 'Vaarwaters en Ankerplaatsen nabij de Kei- eilanden.' Uitgave van het ministerie van marine, Afdeling Hydrografie, Den Haag.  
1921 1 blad
- 2270** 'Moluksche Archipel. Halmahera.' Samengesteld in 1922. Uitgave van het ministerie van marine, Afdeling Hydrografie, Den Haag.  
1923 1 blad  
Schaal 1:500.000.
- 2319** 'Noordkust Séran. Ceram.' Opgenomen met Hr. Ms. opnemingsvaartuigen Van Gogh en Tijdeman in 1923-1924. Uitgave van het ministerie van marine, Afdeling Hydrografie, Den Haag.  
1925 1 blad  
Schaal 1:200.000.
- 2322.1-2** Sermata-eilanden. Westblad.  
1925-1928 2 bladen, gedrukt  
Schaal 1:200.000.  
Met inzetten: westkust Kisar, Pantai Wonreli (1:25.000); noordkust Leti. Ankerplaats bij Kaiwatoe (1:25.000); zuidoostkust Romang. Roemahkoeda Baai (1:25.000); Ankerplaats bij Meatij Miarang (1:50.000). Opgenomen met Hr. Ms. opnemingsvaartuig Sumbawa in 1921 en Gouvernementeel opnemingsvaartuig Eridanus in 1923-1924. Uitgave van het ministerie van marine, Afdeling Hydrografie, Den Haag.  
**2322.1** Exemplaar 1, 1925  
**2322.2** Exemplaar 2 (herziene versie), 1928
- 2325.1-2** Moluksche Archipel. Misool.  
1926 2 bladen, gedrukt  
Schaal 1:100.000.  
Opgenomen met Hr. Ms. opnemingsvaartuigen Van Gogh in 1924 en Van Doorn in 1925. Uitgave van het ministerie van marine. Afdeling Hydrografie, Den Haag. Met correctieblad.  
**2325.1** Zuidwest blad  
**2325.2** Zuidoost blad
- 2335** 'Noord Halmahera en Morotai.' Opgenomen met Hr. Ms. opnemingsvaartuigen Van

- Doorn in 1920 en Van Gogh in 1922-1924. Uitgave van het ministerie van marine, Afdeling Hydrografie, Den Haag.  
1926 1 blad  
Schaal 1:200.000.
- 2336** 'Vaarwaters en Ankerplaatsen nabij Noordelijk Halmahera.' Opgenomen met Hr. Ms. opnemingsvaartuig Van Gogh in 1922-1924. Uitgave van het ministerie van marine, Afdeling Hydrografie. Den Haag.  
1926 1 blad
- 2355** 'Westkust Halmaheira. Zuid Loloda eilanden tot Makian.' Opgenomen met Hr. Ms. opnemingsvaartuig Van Gogh in 1923. Uitgave van het ministerie van marine, Afdeling Hydrografie. Den Haag.  
1927 1 blad  
Schaal 1:200.000.
- 2386** 'Westkust Halmahera.' Vaarwaters bewesten Batjan. Opgenomen door de Hydrografische Dienst in 1926. Uitgave van het ministerie van marine. Afdeling Hydrografie. Den Haag.  
1928 1 blad  
Schaal 1:100.000. Met inzetten: zuidelijke toegang Straat Sambaki (1:50.000); Rede Laboeha (1:15.000)
- 2390** 'Sermata- en Tanibar- eilanden.' Opgenomen door de Hydrografische Dienst in 1921-1925. Herziene uitgave van het ministerie van defensie, Afdeling Hydrografie, Den Haag.  
1929 1 blad
- 2387** 'Oostkust Halmahera Tg. Inggelang tot Widi-eilanden. Weda-Baai.' Opgenomen door de Hydrografische Dienst in 1914 en 1926. Herziene uitgave van het ministerie van defensie, Afdeling Hydrografie, Den Haag.  
1929 1 blad  
Schaal 1:200.000. Met inzetten: Rede Patani of Gamsoenji (1:25.000); Rede Mesa (1:25.000); Rede Weda (1:50.000); Rede Foja (1:50.000); Baai van Kokka (1:50.000)
- 2401** 'Oostelijke Sermata-eilanden en eilanden in zuidelijke gedeelte Banda- Zee.' Opgenomen door de Hydrografische Dienst in 1924-1927. Met inzetten: Damar, Telok Solat (1:25.000); Damar, Wilhelmus- baai (1:25.000); Teoen, Rede Lajoni (1:25.000); Nila, Rede Wotai (1:25.000); Damar-eilanden (1:200.000); Sermata en nabijliggende eilanden (1:200.000); Bandazee, Goenoeng Api (1:50.000); Bandazee, Manoek (1:50.000); Straat tussen Dawera en Daweloor (1:50.000). Uitgave van het ministerie van defensie, Afdeling Hydrografie, Den Haag.  
1929 1 blad
- 2402** 'Westkust Halmahera. Makian tot Gane-baai en Bajan- eilanden.' Opgenomen door de Hydrografische Dienst in 1923-1926. Uitgave van het ministerie van defensie, Afdeling Hydrografie, Den Haag.  
1929 1 blad  
Schaal 1:200.000. Met inzetten: Goraitji- eilanden, Siko, Ankerplaats zuidkust (1:10.000); Makian, Rede Ngolakiaha (1:25.000); Goraitji-eilanden, Goemorga, oost- en zuidkust (1:25.000); westkust Halmahera, Rede Batoela (1:25.000); Vaarwater tussen Laloen en Kajoa (1:50.000); westkust Halmahera, Goeroea Boso (1:10.000); oostkust Batjan, Rede Sabatang (1:25.000); Lata Lata-eilanden, Vaarwater tussen Lata Lata en Moeari (1:25.000); westkust Halmahera, Baai van Gane (1:50.000)
- 2403** 'Moluksche Archipel. Straat Obi.' Opgenomen door de Hydrografische Dienst 1926-

1928. Uitgave van het ministerie van defensie, Afdeling Hydrografie, Den Haag.  
1929 1 blad  
Schaal 1:200.000. Met inzetten: Noordkust Obi Major, Vaarwater nabij Laiwoei (1:75.000); Zee van Halmahera, Pisang (1:50.000)
- 2347** 'Tanimbar-eilanden.' Opgenomen met Gouvernementeel opnemingsvaartuig Eridanus in 1923-1925. Herziene uitgave van het ministerie van marine, Afdeling Hydrografie, Den Haag.  
1930 1 blad  
Schaal 1:250.000.
- 2353** 'Vaarwaters en Ankerplaatsen nabij de Tanimbar- eilanden.' Opgenomen met Gouvernementeel opnemingsvaartuig Eridanus in 1923-1925. Uitgave in 1927 van het ministerie van marine, Afdeling Hydrografie, Den Haag. Herziene uitgave.  
1930 1 blad
- 2408** 'Moluksche Archipel. Misool en nabijliggende eilanden.' Opgenomen door de Hydrografische Dienst in 1913 en van 1920-1926. Uitgave van het ministerie van defensie, afdeling Hydrografie, Den Haag.  
1930 1 blad  
Schaal 1:200.000. Met inzetten: Rede Waigama (1:25.000); Kofiau- eilanden (1:100.000); vaarwater tussen de Boo-eilanden (1:75.000)
- 2409** 'Moluksche Archipel. Boeroe.' Opgenomen door de Hydrografische Dienst in 1927-1928. Herziene uitgave van het ministerie van defensie, Afdeling Hydrografie, Den Haag.  
1930 1 blad  
Schaal 1:200.000. Met inzetten: Baai van Tifoe (1:10.000); Rede Djikoe Merasa (1:25.000); Rede Hajasa (1:50.000); Rede Namlea (1:10.000); Tomahoe-eilanden (1:50.000); Rede Fogi (1:50.000); Leksoela-baai (1:25.000)
- 2412** 'Oostkust Halmahera. Miti tot Tandjoeng Ingelang Kaoe- baai en Boeli- baai.' Opgenomen met Hr. Ms. opnemingsvaartuigen Van Gogh in 1914 en Van Doorn in 1919-1920. Herziene uitgave van het ministerie van defensie, Afdeling Hydrografie, Den Haag.  
1930 1 blad  
Schaal 1:200.000. Met inzetten: "Tifonis en Doro-Lemo (1:75.000); Maba en Boeli (1:100.000); Ake Selaka (1:50.000)
- 2422** 'Moluksche Archipel. Soela- eilanden.' Opgenomen door de Hydrografische Dienst in 1926-1928. Herziene uitgave van het ministerie van defensie, afdeling Hydrografie, Den Haag.  
1930 1 blad  
Schaal 1:200.000. Met inzetten: Baai van Sanana (1:10.000); Straat Lifoematola (1:25.000); Straat Mangoli (1:100.000); Straat Tjapaloeloe en Vesuvius- Baai (1:75.000)
- 2423.1-2** Moluksche Archipel. Ceram  
1930-1931 2 bladen, gedrukt  
Schaal 1:200.000.  
Opgenomen door de Hydrografische Dienst in 1923-1928. Uitgave van het ministerie van defensie, afdeling hydrografie, Den Haag.  
**2423.1** Westblad  
**2423.2** Oostblad
- 2438** 'Ceram, Misool en Obi-eilanden.' Opgenomen door de Hydrografische Dienst in 1911 en 1929. Herziene uitgave van het ministerie van defensie, Afdeling Hydrografie, Den Haag.

- 1931 1 blad  
Schaal 1:500.000. Met inzet: Overzichtsk kaart (1:5.000.000)
- 2443.1-2** Moluksche Archipel. Zuid- en noordblad 2 bladen, gedrukt  
1931-1932  
Schaal 1:1.000.000.  
Opgenomen door de Hydrografische Dienst. Herziene uitgave van het ministerie van defensie, Afdeling Hydrografie, Den Haag.  
**2443.1** Zuidblad  
**2443.2** Noordblad
- 2431.1-2** Moluksche Zee en Sangi- en Talaud- eilanden 2 bladen, gedrukt  
1931-1937  
Schaal 1:500.000. Met inzetten: Majoe (1:100.000); Tifore (1:50.000)  
Opgenomen door de Hydrografische Dienst in 1914-1928 en 1933. Herziene uitgave van het ministerie van defensie, Afdeling Hydrografie, Den Haag.  
**2431.1** Zuidblad  
**2431.2** Noordblad
- 2451** 'Kai- en Aroe-eilanden en zuidwestkust Nieuw-Guinee, Fak-Fak tot Vlakke Hoek.' 1 blad  
Opgenomen door de Hydrografische Dienst. Herziene uitgave van het ministerie van defensie.  
1931  
Schaal 1:500.000.
- 2462** 'Eilanden in de Banda-Zee.' Opgenomen door de Hydrografische Dienst in 1928-1929. Banda- eilanden (1:100.000). Rede Naira (1:25.000). Watoebela- eilanden (1:200.000). Uitgave van het ministerie van defensie, Afdeling Hydrografie, Den Haag. 1 blad  
1931
- 2463** 'Moluksche Archipel. Zuidoostkust Misool en nabijliggende eilanden.' Opgenomen door de Hydrografische Dienst in 1922-1925. Herziene uitgave van het ministerie van defensie, Afdeling Hydrografie, Den Haag. 1 blad  
1932  
Schaal 1:100.000.
- 2466** 'Boeroe en Soela-eilanden.' Herziene uitgave van het ministerie van defensie, Afdeling Hydrografie, Den Haag. 1 blad  
1933  
Schaal 1:500.000. Opgenomen door de Hydrografische Dienst van 1926-1929.
- 2468** 'Kai-eilanden.' Opgenomen door de Hydrografische Dienst in 1927-1930. Herziene uitgave van het ministerie van defensie, Afdeling Hydrografie, Den Haag. 1 blad  
1933  
Schaal 1:200.000. Met inzetten: Noehoe Tjoet, Rede Wedoear (1:25.000) Noehoe Tjoet, Rede Fer (1:25.000); Noehoe Tjoet, Hoh Baai en Laboean Daboe (1:25.000); Noehoe Tjoet, Baai van Elat (1:50.000); Kai Doelah, Vaarwaters naar Toeal (1:50.000)
- 2589, 2703** 'Aroe Islands.' Tweede druk. Uitgave van de Australian Survey Corps, Australian Army Topographic Survey Company. 1 blad  
1945  
Schaal 1:250.000.  
**2589** Blad  
**2703** Blad

**I.4.A.9 NIEUW-GUINEA****I.4.A.9.1 Thematische en topografische kaarten en plattegronden**

- 6121** 'Kaart van de Papoasche Eilanden.' Gedrukt bij Isaac Tirion, Amsterdam.  
1753 1 blad
- 6120** 'Carte des Isles Papous.' Gedrukt en ingekleurd door P. Choffard in 1730. Uitgave  
Parijs.  
ca. 1809 1 blad
- 6104** 'Partie de la Nouvelle Guinée.' Gedrukt, gekleurd.  
1827 1 blad  
Blad nr 22 uit de serie "Océanique.
- 628** 'Schetskaart van Nederlands Papoea of Nieuw-Guinea.' Getekend naar de algemene  
kaart van J.E. Baron von Derfelden van Hinderstein in 1842. Met de locale  
plaatsnamen, opgegeven door de hoofden van de bevolking en met een  
staatkundige indeling. Opgenomen door gouverneur A.L. Weddik.  
1847 1 blad  
Behoort bij geheim kabinetsverbaal van 1849 nr. 247 en 421, zie Koloniën-supplement, toegang  
2.10.03, nr. 46: Nota over Papoea of Nieuw-Guinea door Weddik.
- 664** 'Kaart van Nieuw-Guinea.' Manuscript.  
ca. 1850 1 blad  
Behoort bij het verslag van de gecommiteerde naar Nieuw-Guinea door Van den Dungen Gronovius  
van 6 december 1850 nr. 18, en bij geheim kabinetsverbaal van 20 aug. 1851 nr. 215.
- 6526.13** Afstandwijzer der Westerafdeling van Borneo. Bijlage XV  
ca. 1860 1 blad, gedrukt  
Vervaardigd naar bestaande Kaarten en Aanteekeningen. Stoomdruk van J. van Boekhoven, Utrecht.  
Zie: Staatsblad 1863 nr. 1
- 1179** 'La Nouvelle Guinée.' Samengesteld door J. Girard uit de kaarten van Dumont  
d'Urville uit 1845, van kapitein Moresby uit 1875 en uit Hollandse kaarten.  
Gegraveerd en gedrukt door Bequet Frères, Hausermann en Simon, Parijs.  
1882 1 blad
- 6347, 6350** Map of the Fly River British New Guinea. Inzet: Gezicht op Mount Blücher.  
1890 2 bladen, gedrukt
- 6350** Eerste exemplaar  
Ontbreekt
- 6347** Tweede exemplaar
- 1463-1463.7** Karte des Schutzgebietes der Neu-Guinea-Kompanie  
1893 1 stuk en 7 bladen, gedrukt  
Schaal 1:2.000.000.
- 1463** Voorwoord bij kaarten
- 1463.1** Blad 1.
- 1463.2** Blad 2.
- 1463.3** Blad 3.
- 1463.4** Blad 4.
- 1463.5** Blad 5.
- 1463.6** Blad 6.
- 1463.7** Blad 7.

- 1529.1-.2** Kaart van Nederlandsch Nieuw-Guinea en omliggende eilanden  
1897 2 bladen, gedrukt  
Schaal 1:2.000.000.  
Uitgave van het Topografisch Bureau, Batavia. Fotolitho.  
**1529.1** Exemplaar 1  
**1529.2** Exemplaar 2
- 1746.1-.2** Kaart van Nederlandsch Nieuw-Guinea en omliggende eilanden  
1903 2 bladen, gedrukt  
Schaal 1:2.000.000.  
Herziene uitgave van het Topografisch Bureau, Batavia.  
**1746.1** Exemplaar 1  
**1746.2** Exemplaar 2
- 1865** 'Voorloopige schetskaart van het verkende bergland benoorden Alkmaar.' Getekend door J.W. van Nouhuys. Gedrukt.  
1908 1 blad  
Schaal 1:40.000.  
Verspreid door de Maatschappij ter bevordering van het Natuurkundig onderzoek der Nederlandse Koloniën. (Zie Tijdschr. v.h. K.N.A.G. 1910, 299).
- 1873** 'Schetskaart van een gedeelte van West-Nieuw-Guinea.' Uitgave van de Topografische Inrichting, Batavia.  
1908 1 blad  
Schaal 1:250.000.
- 1912A-D** Schetskaart van Nieuw-Guinea. Nederlandsch gebied  
1909 4 bladen, gedrukt  
Schaal 1:1.000.000. Met inzet: Humboldt-Baai (1:100.000)  
Uitgave van de Topografische Inrichting, Batavia.
- 1912A-C** Losbladig exemplaar  
Bevat drie bladen die aan elkaar passen.  
**1912A** Blad I. Linksboven  
**1912B** Blad II. Rechtsboven  
**1912C** Blad III. Rechtsonder
- 1912D** Gemonteerd exemplaar (overzichtskaart)  
Drie bladen zijn gemonteerd op steviger papier.
- 2054** 'Schetskaart van Nieuw-Guinea. Nederlandsch gebied.' Herziene uitgave.  
ca. 1912 1 blad  
Schaal 1:1.000.000. Met inzet: Humboldt-baai (1:100.000). Uitgave van de Topografische Inrichting, Batavia in 1909.  
Zie ook inv.nr. 1912.
- 6522** 'Schetskaart van Nieuw-Guinea. Oostblad.'  
ca. 1912 1 blad  
Schaal 1:2.500.000.
- 1395.1-.19** Schetskaart van Nieuw-Guinea (west, oost en noord)  
ca. 1913-1914 19 bladen, manuscript  
Schaal: diverse schalen  
Behoort bij verbaal van 26 juni 1915, no. 20, zie toegang 2.10.36.04 inv.nrs. 1394 t/m 1396.  
**1395.1** Gebied tussen Kamoera en Otakwarivier  
Schaal 1:250.000.  
Verkend v/m 9 september t/m 15 oktober 1913  
**1395.2** Gebied tussen Hoem Kakoe en Mnamoek  
Schaal 1:50.000

- Behoort bij journaal v/a Kapt v/d Gen. Staf Gerth van Wijk. Verkend v/m 8 december t/m 30 december 1913.
- 1395.3** Gebied rondom Romebai  
Schaal 1:250.000.  
Opgenomen tussen 1 januari tot 7 april 1914. Samengesteld door Inl. verkenner Noerdin.
- 1395.4** Stroomgebied van Beraiwaro rivier  
Schaal 1:250.000.  
Opgenomen door den Luitenant ter Zee der 2e kl: Stroeve en Verkenner der 3e kl: Loing, maart 1914.
- 1395.5** Stroomgebied van Nawa, Poeweh en Idenburg rivier  
Schaal 1:250.000.  
Behoorende bij het journaal v/m 14 juli t/m oktober 1914, Pionier bk 17 oktober 1914.
- 1395.6** Stroomgebied van Mamberamo rivier  
Schaal 1:250.000
- 1395.7** Stroomgebied van Berriam rivier  
Schaal 1:100.000.  
Opgenomen door den verkenner 3e kl: H.P.Loing.
- 1395.8** Gebied met Van Rees-Gebergte  
Schaal 1:250.000.  
Door den luitenant der 2e klasse J.W. Langelier en de Inl: Verkenner R.A. Makatipu, april-mei 1914.
- 1395.9** Gebied van West-Mamberamo-delta  
Schaal 1:100.000  
Behoort bij rapport van Luit. t/zee Stroeve v/m 17 september t/m 23 oktober 1913.
- 1395.10** Kuststrook Oemar-Paripia  
Schaal 1:250.000  
Behoort bij het verslag van Etna-baai-Kapare.
- 1395.11** Gebied van Asbakin-Warpaperi  
Schaal 1:250.000  
Fak-fak, den 1en februari 1914.
- 1395.12** Stroomgebied van Mamberamo rivier  
Schaal 1:100.000  
Behoort bij patrouille rapport van 4 april tot 24 april 1914, opgenomen door de 1e luitenant der Inf. Schulze.
- 1395.13** Geologische schetskaart van de Mamberamo  
Schaal 1:75.000  
Goedgekeurd op 4 december 1914.
- 1395.14** Stroomgebied van de Boven Idenburg-Rivier  
Schaal 1:250.000  
Behoort bij journalen van 14 juli t/m 14 oktober. Goedgekeurd op 26 oktober 1914.
- 1395.15** Bergterrein bezuiden de Boven Idenburg-Rivier  
Schaal 1:250.000  
Opgenomen door Langelier en Makatipa. Goedgekeurd december 1914.
- 1395.16** Gebied van de Boven Idenburg-Rivier  
Schaal 1:100.000  
Opgenomen door luitenant Feuilleateau de Bruyn tussen 14 t/m 22 september 1914. Goedgekeurd 16 oktober 1914.
- 1395.17** Geologische schetskaart van stroomgebied van de Boven Idenburg-Rivier  
Schaal 1:250.000  
Opgenomen door luitenant Feuilleateau de Bruyn tussen 14 mei t/m 22 september 1914. Goedgekeurd 27 oktober 1914.
- 1395.18** Gebied Oost Centraal Nieuw Guinea  
Schaal 1:250.000  
Opgenomen door G.A. Ilgen en H.P.Loing tussen november t/m december 1914. Goedgekeurd op 24 februari 1915.
- 1395.19** Overzichts schetskaart van de rivieren en gebergte van de Vogelkop  
Schaal 1:500.000  
Samengesteld door Helb te Fak-Fak op 1 februari 1914.



**2210A-H, 6071.1-.4**

Schetskaart van Nieuw-Guinee. Nederlandsch gebied

1919

12 bladen, gedrukt

Schaal 1:1.000.000. Met inzetten: Hollandia en omstreken (1:250.000); Schiereiland Onin (1:250.000); Merauke en omstreken (1:250.000); Menoekwari en omstreken (1:50.000).

Uitgave van de Topografische Inrichting, Batavia.

**2210E-2210H** Gemonteerde exemplaren

Op linnen gezet.

Twee versies.

**2210E** Exemplaar 1**2210H** Exemplaar 2**2210A-D**

Losbladig exemplaar

Bladen vormen één geheel.

**2210A** Blad I. Linksboven**2210B** Blad II. Rechtsboven**2210C** Blad III. Linksonder**2210D** Blad IV. Rechtsonder**2210F-G** Bijvoegsel**2210F** Exemplaar 1**2210G** Exemplaar 2**6071.1-.4**

Losbladig exemplaar (variant)

Bladen vormen één geheel.

**6071.1** Blad I. Linksboven**6071.2** Blad II. Rechtsboven**6071.3** Blad III. Linksonder**6071.4** Blad IV. Rechtsonder**6543.1-3**

Geologische overzichtkaart van de Nederlandsch Oost-Indischen Archipel (Nieuw-Guinea)

ca. 1928-1930

3 bladen, gedrukt

Schaal 1:1.000.000.

**6543.1** Blad XIII**6543.2** Blad XIV**6543.3** Blad XXI**2499.1-19**

Schetskaart van Nieuw-Guinea

1936-1938

19 bladen, gedrukt

Schaal 1:250.000

Uitgave van het Reproductiebedrijf Topografische Dienst, Batavia.

**2499.1-.6** Zuid Nieuw Guinee (Res. Molukken)**2499.1** Wilhelminatop**2499.2** Eilanden-Rivier**2499.3** J.P. Coen-Gebergte**2499.4** Wildeman-Rivier**2499.5** Juliana-Gebergte**2499.6** Boven Digoel-Rivier**2499.7-.12** Noord Nieuw Guinee (Res. Molukken)**2499.7** Mamberamo-Delta**2499.8** Koemamba-Eilanden**2499.9** Waropen-Oost

- |                    |                |  |                   |
|--------------------|----------------|--|-------------------|
|                    | <b>2499.10</b> | Van Rees en Gauttier-Gebergte  |                   |
|                    | <b>2499.11</b> | Rouffaer-Rivier  |                   |
|                    | <b>2499.12</b> | Meervlakte-West  |                   |
| <b>2499.13-.19</b> |                | Zuid Nieuw Guinee (Res. Molukken)  |                   |
|                    | <b>2499.13</b> | Digoel-Rivier  |                   |
|                    | <b>2499.14</b> | Cooks Baai   |                   |
|                    | <b>2499.15</b> | Frederik Hendrik Eiland Noord  |                   |
|                    | <b>2499.16</b> | Frederik Hendrik Eiland Zuid   |                   |
|                    | <b>2499.17</b> | Bian-Rivier  |                   |
|                    | <b>2499.18</b> | Okaba  |                   |
|                    | <b>2499.19</b> | Merauke  |                   |
| <b>2508</b>        |                | 'Gouvernement Grootte Oost. Residentie Molukken. Nieuw-Guinea. Taminaboean.'<br>Uitgave van het Reproductiebedrijf Topografische Dienst, Batavia. Nooduitgave.<br>1938 | 1 blad            |
| <b>div.nrs.</b>    |                | 'Schetskaart van Nieuw-Guinea.' Uitgave van het Reproductiebedrijf Topografische<br>Dienst, Batavia. Spoeduitgave.<br>1938   | 6 bladen          |
|                    |                | Schaal 1:2.500.000. Met inzet: Administratieve indeling (1:10.000.000)   |                   |
|                    | <b>2519</b>    | Blad 1<br>Ontbreekt  |                   |
|                    | <b>5004</b>    | Blad 2   |                   |
|                    | <b>6022</b>    | Blad 3   |                   |
|                    | <b>6075</b>    | Blad 4   |                   |
|                    | <b>6076</b>    | Blad 5 (Dubbele)   |                   |
|                    | <b>6128</b>    | Blad 6 (Dubbele)<br>Niet raadpleegbaar   |                   |
| <b>2598</b>        |                | 'Kaart van Nieuw-Guinea.' Japanse uitgave van een kaart van de Topografische<br>Dienst, Batavia.<br>ca. 1938   | 1 blad            |
|                    |                | Schaal 1:2.500.000.  |                   |
| <b>2649.1-7</b>    |                | Schetskaart van Nieuw-Guinea<br>ca. 1938-1945  | 7 bladen, gedrukt |
|                    |                | Japanse uitgave van een kaart van de Topografische Dienst, Batavia.  |                   |
|                    | <b>2649.1</b>  | Blad 1   |                   |
|                    | <b>2649.2</b>  | Blad 2   |                   |
|                    | <b>2649.3</b>  | Blad 3   |                   |
|                    | <b>2649.4</b>  | Blad 4   |                   |
|                    | <b>2649.5</b>  | Blad 5   |                   |
|                    | <b>2649.6</b>  | Blad 6   |                   |
|                    | <b>2649.7</b>  | Blad 7   |                   |
| <b>6525</b>        |                | 'Kaart van de Oostindischen Archipel. Blad VI. Nieuw-Guinea.'<br>voor 1940   | 1 blad            |
| <b>6546</b>        |                | 'Kaart van het stroomgebied van de Siriwo.' Negatief.<br>ca. 1939-1940   | 1 blad            |
|                    |                | Schaal 1:250.000.<br>Behoort bij het verslag van de comm. van pol. Ch. van Krieken van de patrouilletecht door Centraal<br>Nieuw-Guinea.                               |                   |
| <b>2570</b>        |                | Kaart van Nieuw Guinea, met de titel 'Dutch New-Guinea' (twee versies)   |                   |

- ca. 1940-1950  
Schaal 1:20.000 en 1:250.000  
Uitgave van BMP, U.S. Army GHQ, SWPA. Let op: meerdere bladen onder één inv.nr. geplaatst. 1 portefeuille
- 5016** Kaart van Nieuw Guinea  
ca. 1940-1950  
Schaal 1:250.000  
Diverse uitgaven o.a. Nederlandse, Engelse en Amerikaanse kaartbladen, niet geordend. Let op: meerdere bladen onder één inv.nr. geplaatst. 1 portefeuille
- 2729, 6117** 'East Indies. Blad 2. Kaart van Nieuw-Guinea en omliggende eilanden.'  
Samengesteld en getekend door de Geographical section van de General Staff van het War Office. Heliografie en uitgave van het War Office. Heruitgave van de South African Survey Company. Fotocopie.  
1942  
Schaal 1:4.000.000. 1 blad  
**2729** Eerste exemplaar.  
**6117** Tweede exemplaar.
- 5009** 'Netherlands New Guinea.'  
ca. 1942-1945  
Schaal 1:2.500.000. 1 blad
- 5010.1-3** Schetskaart van Nederlands Nieuw-Guinee  
ca. 1942-1945  
Schaal 1:1.000.000. 3 bladen, gedrukt  
Japanse uitgave van een kaart van de Topografische Dienst, Batavia.  
Incompleet: blad 4 ontbreekt.  
**5010.1** Blad 1  
**5010.2** Blad 2. Titelblad  
**5010.3** Blad 3
- 5014.1-11** Kaart van Nederlands Nieuw-Guinea  
ca. 1942-1944  
Schaal 1:500.000. 11 bladen, gedrukt  
Japanse uitgave van een kaart van de Topografische Dienst, Batavia.  
**5014.1** Blad 1.  
**5014.2** Blad 2.  
**5014.3** Blad 3.  
**5014.4** Blad 4.  
**5014.5** Blad 5.  
**5014.6** Blad 6.  
**5014.7** Blad 7.  
**5014.8** Blad 8.  
**5014.9** Blad 9.  
**5014.10** Blad 10.  
**5014.11** Blad 11.
- 5015.1-7** Onverbeterde proefdruk van de kaart behorende bij de in druk uit te geven dagboeken der militaire exploratiedetachementen 1907-1915 betreffende Nederlands Nieuw-Guinea  
ca. 1942-1945  
Schaal 1:500.000. 7 bladen, gedrukt  
Zie ook inv.nr. 5014.  
**5015.1** Blad 1  
**5015.2** Blad 2  
**5015.3** Blad 3

- |                   |  |   |                   |
|-------------------|--|---|-------------------|
|                   | <b>5015.4</b>  | Blad 4  |                   |
|                   | <b>5015.5</b>  | Blad 5  |                   |
|                   | <b>5015.6</b>  | Blad 6  |                   |
|                   | <b>5015.7</b>  | Blad 7  |                   |
| <b>5002</b>       | 'East Indies.' 'Nieuw-Guinea. Blad 2.' Uitgave van de U.S. Army Map Service in 1942. Herziene uitgave.   |   |                   |
|                   | 1943   |   | 1 blad            |
|                   | Schaal 1:4.000.000.<br>Zie inv.nr. 2729.   |   |                   |
| <b>5003, 6130</b> | 'New Guinea.' Uitgave van de N.V. Koninklijke Paketvaart Maatschappij. ca. 1943-1944   |   | 2 bladen          |
|                   | Schaal 1:5.000.000.  |   |                   |
|                   | <b>5003</b>  | Eerste exemplaar                                |                   |
|                   | <b>6130</b>  | Tweede exemplaar                                |                   |
| <b>5005.1-9</b>   | East Indies<br>1943-1944   |   | 9 bladen, gedrukt |
|                   | Schaal 1:1.000.000.<br>Kenmerk: AMS /HIND. Eerste druk. Gekopieerd van Nederlandse kaarten. Uitgave van de U.S. Army Map Service, Washington D.C.  |   |                   |
|                   | <b>5005.1</b>  | Geelvink Baai, 1e druk                          |                   |
|                   | <b>5005.2</b>  | Aroe-Eilanden, 1e druk                          |                   |
|                   | <b>5005.3</b>  | Aroe-Eilanden, 1e druk                          |                   |
|                   | <b>5005.4</b>  | Aitape, 1e druk                                 |                   |
|                   | <b>5005.5</b>  | Ambunti, 1e druk                                |                   |
|                   | <b>5005.6</b>  | Daru, 1e druk                                   |                   |
|                   | <b>5005.7</b>  | Daru, 1e druk                                   |                   |
|                   | <b>5005.8</b>  | Ceram, 1e druk                                  |                   |
|                   | <b>5005.9</b>  | Ternate, 1e druk                                |                   |
| <b>5006.1-7</b>   | Kaart van de luchtvaartroutes van Nieuw-Guinea<br>1943-1944  |   | 7 bladen, gedrukt |
|                   | Schaal 1:1.000.000.<br>Uitgave van de Royal Air Forces Headquarters. Derde herziene druk.<br>Incompleet: maakt deel uit van een kaart die Indonesië met omliggend gebied en Australië omvat. |   |                   |
|                   | <b>5006.1</b>  | A7: Noordkust Nieuw-Guinea ten oosten van Japen |                   |
|                   | <b>5006.2</b>  | A9: Kavieng, New Ireland                        |                   |
|                   | <b>5006.3</b>  | B7: Zuidwest-Nieuw-Guinea                       |                   |
|                   | <b>5006.4</b>  | B9: Bismarck-archipel                           |                   |
|                   | <b>5006.5</b>  | B10: Kieta, Solomon Islands                     |                   |
|                   | <b>5006.6</b>  | C10: Gizo, Solomon Islands                      |                   |
|                   | <b>5006.7</b>  | C11: Tulagi, Solomon Islands.                   |                   |
| <b>5024.1-9</b>   | Kaart van Nieuw-Guinea (zuidelijke zone)<br>1943-1948  |   | 9 bladen, gedrukt |
|                   | Schaal 1:63.360.<br>Uitgave van 2/1 Aust. Army Topo. Survey. Coy. Verschillende edities.<br>Onvolledig exemplaar.  |   |                   |
|                   | <b>5024.1</b>  | Vanapa, februari 1944                           |                   |
|                   | <b>5024.2</b>  | Port Moresby, herziene versie, augustus 1948    |                   |
|                   | <b>5024.3</b>  | Uberi, maart 1943                               |                   |
|                   | <b>5024.4</b>  | Wau, maart 1944                                 |                   |
|                   | <b>5024.5</b>  | Waime, juni 1944                                |                   |
|                   | <b>5024.6</b>  | Nadzab, mei 1944                                |                   |

- 5024.7** Roamer, juli 1944  
**5024.8** Bulowat East, september 1943  
**5024.9** Nauti East, jan 1944
- 5021** 'Topografische kaart van Nederlands Nieuw-Guinea. Bladen S1 t/m S108.' Uitgave van het Corps of Engineers, U.S. Army. 1943-1944 1 portefeuille  
 Schaal 1:20.000.  
 Met zeven elkaar complementerende bladwijzers. Onvoltooide set: delen van de noordkust. Luchtfoto van elk kaartblad aan de achterzijde.
- 5020** 'Topografische kaart van Nederlands Nieuw-Guinea. Bladen P1 t/m P77.' Uitgave van het Corps of Engineers, U.S. Army. ca. 1944 1 portefeuille  
 Schaal 1:63.360.  
 Met drie elkaar complementerende bladwijzers. Onvoltooide set: delen van de noordkust en Merauke en omgeving.
- 5031.1-.4** New Ireland (Nieuw-Guinea) 4 bladen, gedrukt  
 1944  
 Schaal 1:100.000  
 Prepared under the direction of the Chief Engineer, GHQ, SWPA. Reproduced by Army Map Service U.S. Army, Washington D.C.
- 5031.1** Blad 1. Kavieng  
 Eerste druk
- 5031.2** Blad 2. Kandan  
 Eerste druk
- 5031.3** Blad 3. Borpop  
 Eerste druk
- 5031.4** Blad 4. Topaio  
 Eerste druk
- 2700** 'New Guinea. Blad Koembe.' Geheim. Uitgave van de Survey Directorate Head Quarters, ALFSEA. 1946 1 blad  
 Schaal 1:63.360.
- 2701-2702** 'New Guinea. Blad Merauke river.' Geheim. Uitgave van de Survey Directorate Head Quarters, ALFSEA. 1946 2 bladen  
 Schaal 1:63.360.
- 2701** Blad 1  
**2702** Blad 2
- 6513** 'Overzichtskaart van Manokwari en omgeving.' (Uitgave van de Survey Directorate Head Quarters, ALFSEA). Calque. ca. 1946 1 blad  
 Schaal 1:63.360.
- 6533** 'Territory of Papua and New Guinea.' ca. 1950 1 blad  
 Schaal 1 cm = 20 engelse mijlen (1:3.220.000).
- 6016.1-.3, 6101** Nederlands Nieuw-Guinea ca. 1950 4 bladen  
 Schaal 1:1.500.000. Met inzet: Hollandia en omgeving (1:500.000)

Uitgave van J.B. Wolters, Groningen.

- 6016.1** Blad 1  
**6016.2** Blad 2  
**6016.3** Blad 3  
 Ontbreekt  
**6101** Blad 4

- 6400** 'Indexkaart van luchtfoto's aanwezig op de Afdeling Hydrografie van het ministerie van marine.'  
 1951 1 blad
- 2728** 'Overzichtskaart van kolonistenpercelen in Manokwari.' Lichtdruk.  
 ca. 1952 1 blad  
 Schaal 1:5.000.
- 5023** Territory of Papua and New Guinea (Nieuw Guinea)  
 1952 1 blad, gedrukt  
 Powered by the National Mapping Section. Department of the Interior Canberra A.C.T.
- 5025** The Resources of the Territory of Paupua and New Guinea. Volume Two-Maps (Nieuw Guinea)  
 1951 1 deel, gedrukt  
 Bevat een aantal kaartbladen over o.a. geografie, grondstoffen in dit gebied. Regional Development Division Ministry of National Development. Canberra A.C.T.
- div.nrs.** Schetskaart van Nederlands Nieuw-Guinea  
 1953 4 bladen, gedrukt  
 Schaal 1:2.500.000. Met inzet: Administratieve indeling (1:10.000.000)  
 In duplo (dubbelen). Uitgave van de Topografische Dienst.
- 5008** Exemplaar 1  
**6008** Exemplaar 2  
**6060** Exemplaar 3  
**6086** Exemplaar 4
- div.nrs.** Schetskaart van Nederlands Nieuw-Guinea  
 1953 11 bladen, gedrukt  
 Schaal 1:1.000.000. Met inzet: Administratieve indeling (1:4.000.000)  
 Bevat drie aanwezige series, twee met losbladige exemplaren (drukproeven) en één uitgevoerd als wandkaarten. Uitgave van de Topografische Dienst.
- 5011.1-.4** Losbladig exemplaar (drukproeven)  
**5011.1** Blad 1. Linksboven  
**5011.2** Blad 2. Rechtsboven (titelblad)  
**5011.3** Blad 3. Linksonder  
**5011.4** Blad 4. Rechtsonder
- 5012.1-.4** Losbladig exemplaar  
**5012.1** Blad 1. Linksboven  
**5012.2** Blad 2. Rechtsboven (titelblad)  
**5012.3** Blad 3. Linksonder  
**5012.4** Blad 4. Rechtsonder
- 6045-6045B** Wandkaarten  
**6045** Exemplaar 1  
**6045A** Exemplaar 2  
**6045B** Exemplaar 3

- 6125** Schetskaart van Nederlands Nieuw Guinea (met de vliegvelden ingetekend)  
1953 1 blad  
Schaal 1:2.500.000. Met inzet: Administratieve indeling (1:10.000.000)  
Uitgave van de Topografische Dienst.  
Zie ook inv.nrs. 5008 en 6008.
- 5017** 'Voorlopige topografische kaart van Nederlands Nieuw-Guinea.' Uitgave van de U.S.  
Army Map Service, ca. 1944. Herziene uitgave van de Topografische Dienst.  
1954 1 portefeuille  
Schaal 1:250.000. Met bladwijzer (1:2.500.000).
- 6517.1-.4** Vegetatieschetskaart Inanwatan, Vogelkop Nieuw-Guinea  
1954-1957 4 bladen, gedrukt  
Schaal 1:40.000.  
De vegetatie is ingetekend op witdruk. Bevat ook ongekleurde exemplaren  
**6517.1** Blad 1  
**6517.2** Blad 2  
**6517.3** Blad 3  
**6517.4** Blad 4
- 6518.1-.2** Vegetatieschetskaart Inanwatan, Vogelkop Nieuw-Guinea en Zuid-Teminaboean  
1955-1957 2 bladen, gedrukt  
Schaal: diverse schalen  
Zie ook inv.nr. 6517.  
**6518.1** Blad 1  
**6518.2** Blad 2
- 6519** 'Kaart van Nieuw-Guinea waarop de gebieden staan aangegeven, die in concessie  
voor oliewinning zijn gegeven.'  
ca. 1955 1 blad  
Schaal 1:2.500.000.  
Behoort bij het ontwerp van wet tot machtiging tot het sluiten van een overeenkomst op de voet  
van Art. 5-a van de "Indische Mijnwet" met de "N.V. Nederlandsche Nieuw Guinee Petroleum  
Maatschappij".
- 5018, 6142** 'Voorlopige topografische kaart van Nederlands Nieuw-Guinea.' Met bladwijzers.  
Uitgave van de Topografische Dienst.  
1955-1958 1 doos, 1 portefeuille  
Schaal 1:100.000.  
Let op: meerdere bladen onder één inv.nr. geplaatst.  
**5018** Exemplaar 1 (losse bladen in archiefdoos)  
**6142** Exemplaar 2 (portefeuille)
- 5019, 6349** 'Topografische kaart van Nederlands Nieuw-Guinea.' Met bladwijzers. Uitgave van  
de Topografische Dienst.  
1955-1958 1 doos, 1 portefeuille  
Schaal 1:100.000.  
Let op: meerdere bladen onder één inv.nr. geplaatst.  
**5019** Exemplaar 1 (losse bladen in archiefdoos)  
**6349** Exemplaar 2 (portefeuille)
- div.nrs.** Reliëfkaart van Nederlands Nieuw-Guinea  
1956 5 bladen  
Schaal 1:1.750.000.  
Uitgave van de Topografische Dienst.  
**5022** Blad 1

- 6035** Blad 1 (als 5022)  
**6015.1** Blad 2  
**6015.2** Blad 3  
**6132** Blad 4  
**6139** Blad 5  
**6507** Blad 5
- 6540.1-.2** 'Schetskaart van Manokwari.' Met voorstel voor een agrarisch proefstation. Witdruk en calque. 2 bladen  
 ca. 1957  
 Schaal 1:20.000.  
**6540.1** Blad 1  
**6540.2** Blad 2
- 5013.1-.4** Voorlopige uitgave van een topografische kaart van Nederlands Nieuw-Guinea. 4 bladen, manuscript  
 Blad 1 en 3.  
 1958-1959  
 Schaal 1:1.000.000.  
 Bevatten manuscript aantekeningen. Drukproeven van de Topografische Dienst.  
**5013.1** Blad 1. Vogelkop (drukproef)  
**5013.2** Blad 1. Vogelkop (generale proef)  
**5013.3** Blad 3. Merauke (?)  
**5013.4** Blad 3. Merauke (drukproef, voorlopige uitgave)
- 6072.1-.2** 'Schetskaart van Nieuw-Guinee. Nederlandsch gebied. Blad 1: Vogelkop. Blad 3: Merauke.' Uitgave van de Topografische Dienst, Delft. 2 bladen  
 1958-1959  
 Schaal 1:1.000.000.  
**6072.1** Blad 1  
**6072.2** Blad 2
- 5007, 6137** Vegetatiekaart van Nieuw-Guinea 2 bladen, gedrukt  
 1960  
 Schaal 1:5.000.000.  
 Uitgave van de Topografische Dienst.  
 Zie ook inv.nr. 6517.  
**5007** Eerste exemplaar  
**6137** Tweede exemplaar
- 6122** Nederlands Nieuw Guinea 1 blad, gedrukt  
 1960  
 Schaal 1:2.500.000.  
 Ingetekend de gebieden, die in kaart zijn gebracht voor het Agrarisch Proefstation onder leiding van prof. Coolhaas. Gekleurd.
- 6539** 'Schetskaart van Nederlands Nieuw-Guinea.' Met bestuursindeling. 1 blad  
 ca. 1962  
 Schaal 1:2.500.000.
- 6006** 'Kaart van Nieuw-Guinea.' 1 blad  
 20e eeuw  
 Schaal 1:600.000.
- 6398** Kaart van de eilanden ten noordwesten van de Vogelkop van Nieuw-Guinea 1 blad  
 20e eeuw  
 Schaal 1:500.000.  
 Fotokopie.



- 6524** Kaart van Nederlands Nieuw-Guinea  
20e eeuw 1 blad, gedrukt
- 6527** Kaart van Nieuw-Guinea  
20e eeuw 1 blad, gedrukt
- 6531** Kaart van Nederlands Nieuw-Guinea  
20e eeuw 1 blad  
Schaal 1:2.500.000.  
Met ingetekende exportproductie.

#### I.4.A.9.2 Hydrografische kaarten

- 6118** 'Carte Générale de la côte septentrionale de la Nouvelle Guinée.' Met inzetten: de reis van W. Schouten in 1616; Kaart van de 'Route de la corvette l'astrolabe au travers de Carolines'.  
1827 1 blad  
Kaart 28 uit de Atlas behorende bij ' Voyage de la corvette l'Astrolabe en 1826-29 ' par J. Dumont D'Urville, hydrographie, 4 part. avec atlas, Paris 1833.
- 221** 'Kaart van de Triton's Baai en Irisstraat op de Westkust van Nieuw-Guinea.'  
Trigonometrisch opgenomen en samengesteld door luitenants ter zee C.J. Boers en J. Modera.  
1828 1 blad
- 228** 'Schets der Dourga-rivier.' Opgenomen met Zr.Ms. korvet Triton en brik Iris.  
1828 1 blad
- 229** 'De monding van de Dourga-rivier.' (Opgenomen met Zr.Ms. korvet Triton en brik Iris).  
ca. 1828 1 blad  
Zie ook inv.nr. 228.
- 217** 'Gedeelte van Nieuw-Guinea's Zuidwestkust'. Opgenomen door luitenant C.J. Boers. Kopie.  
1829 1 blad
- 226** 'Kaart van de verkende gedeelten der Zuidwestkust van Nieuw-Guinea.'  
Opgenomen met Zr.Ms. korvet Triton.  
ca. 1830 1 blad
- 224** 'Kaart van een gedeelte der Zuidwestkust van Nieuw-Guinea benevens de Matabella-eilanden (Watoebela-eilanden)'. Opgenomen door luitenant ter zee A. de Boer, kommandant op Zr.Ms. schoener Sireen. Uitgave in opdracht van de Commissie tot verbetering der Oost-Indische zeekaarten samengesteld door A.L. Weddik.  
ca. 1832 1 blad  
Zie Koloniën-supplement, toegang 2.10.03, nr.41: memorie door Weddik betreffende de kaart.
- 223, 225** 'Nieuwe kaart van het Zuidwestelijke gedeelte van Nieuw-Guinea of het land der Papoes en de Arrou-eilanden.' Kopie getekend door J.T. Busscher. Gekleurd.  
1835 2 bladen  
Zie voor Aroe-eilanden ook de Molukse archipel.  
Gedeponeerde archieven, Busscher, nr. 76.

- 223** Blad 1  
**225** Blad 2
- 214** 'Schets van de Zuidwest- en gedeeltelijke Zuidkust van Nieuw-Guinea.' Opgenomen met Zr.Ms. korvet Triton en schoener Sireen in 1828 en 1833 en door luitenant Kool. ca. 1835 1 blad  
Zie ook inv.nr. 224.
- 215** 'Kaart van het Zuidwest gedeelte van Nieuw-Guinea en de Aroe-eilanden.' Opgenomen door luitenant ter zee D.H. Kolff. begin 19e eeuw 1 blad
- 216, 220** 'Schets der Triton-baai op Nieuw-Guinea.' begin 19e eeuw 1 blad  
**216** Exemplaar 1  
**220** Exemplaar 2
- 219** 'This chart of Dampier- en Pitts-straits.' Kopie getekend naar een Engelse kaart door K.F. Busscher. ca. 1835 1 blad  
Zie ook inv.nr. 222.  
Gedeponeerde archieven, Busscher nr. 61.
- 222** 'Nieuwe kaart van de straten bewesten Nova-Guinea corresponderende met de Straat van Nova-Guinea, als: de Revenge- of Galewo-Straat, de Pitt's of Sagewin-Straat, de Dampiers- of Straat Gamen, benevens de Straat Bougainville bewesten Waygeoe.' Ondertekend J.T. B(usscher). ca. 1835 1 blad  
Gedeponeerde archieven, Busscher nr. 61.
- 218** 'Nieuwe kaart van de Iris-Straat en Tritonsbaai.' Getekend door J.T. B(usscher). 1835 1 blad  
Gedeponeerde archieven, Busscher nr. 80.
- 227** 'Plan der Princes Marianne- of Dourga-Straat (voorheen "Dourga-rivier") aan het Zuidwest- gedeelte van Nieuw-Guinea.' Opgenomen door luitenant ter zee M. Langenberg Kool. 1835 1 blad  
Zie Koloniën-supplement, toegang 2.10.03, nr. 42: bijbehorend rapport door Langenberg Kool.
- 6103** 'Carte de la côte sud-ouest de la Nouvelle Guinée.' Getekend door V. Dumoulin. Met inzet: Carte des Iles Arrou. Gegraveerd door Doornick. Uitgave van de Franse Hydrografische Dienst. 1838 1 blad
- 838.1-2** 'Kaart van de buitenkust van Nieuw-Guinea.' Oostelijk en westelijk blad. Opgenomen met het fregat de Geelvink, de chaloup de Kraanvogel en de pantjalang Nova Guinea in 1705. Samengesteld door het ministerie van oorlog, Topografisch Bureau. Uitgave van het departement van koloniën. Litho. ca. 1840 2 bladen  
Uitgave naar het exemplaar bij het Nationaal Archief, zie voor de originelen 4.VEL inv.nrs. 489-490.  
**838.1** Oostelijk blad  
**838.2** Westelijk blad
- 599** 'Torres-Strait. North-east entrance along the coast of New Guinea.' Opgenomen

- door kap. T.P. Blackwood in 1845. Uitgave van het Hydrographic Office of the Admiralty.  
1847 1 blad
- 1105A-H** Ankerplaatsen en reedes in Nieuw-Guinea  
ca. 1875 en 1876 8 bladen, manuscript  
Calques.  
Schaal: diverse schalen  
Bijlagen van inv.nr. 1105.  
**1105A** A: Ansoesie in 1875  
**1105B** B: het eiland Saonek (Waigioe)  
**1105C** C: Wayroro  
**1105D** D: Andai  
**1105E** E: Kroedoe  
**1105F** F: Awek  
**1105G** G: Samata (eiland Salawatie)  
**1105H** H: Ambaal.
- 1105I** 'Nieuw-Guinea en aangrenzende eilanden tot aan den 141ste graad Oosterlengte.'  
Samengesteld door kapitein-luitenant ter zee P. Swaan, kommandant van Zr.Ms. stoomschip Soerabaia, met medewerking van luitenants ter zee P.C. Pabst, A.M.R. Wagner, G. de Fremery, A.F.W.C. van Woerden en W.H. Hofstede in 1875-1876.  
Uitgave van het Hydrografisch Bureau, Batavia. Calque.  
1876 1 blad
- 1233** 'Zuidwestkust van Nieuw-Guinea.' Samengesteld op het Hydrografisch Bureau, Batavia. Litho.  
1885 1 blad  
Schaal 1:1.000.000.  
Behoort bij verbaal van 26 aug. 1885 nr. 5.
- 1240** 'Noordkust van Nieuw-Guinea.' Samengesteld op het Hydrografisch Bureau, Batavia. Litho.  
1885 1 blad  
Schaal 1:1.000.000.  
Behoort bij verbaal van 25 nov. 1885 nr. 15. Gelegen op 13250' tot 141 Oosterlengte.
- 1347** 'Noordkust Nieuw-Guinea.' Samengesteld op het Hydrografisch Bureau, Batavia. Litho.  
1889 1 blad  
Schaal 1:1.000.000.  
Behoort bij verbaal van 14 sep. 1889. Gelegen op 133 tot 141 Oosterlengte. Zie ook invv. nr. 1240.
- 1378** 'Plannen van ankerplaatsen op Nieuw-Guinea.' ca. 1890 1 blad
- 1485** 'Zuidwestkust Nieuw-Guinea.' Herziene uitgave. Gedrukt bij Treslong & Co., Amsterdam. Met correctieblad.  
1895 1 blad  
Schaal 1:1.000.000. Samengesteld op het Hydrografisch Bureau, Batavia in 1885.  
Zie ook inv.nr. 1123.
- 1688** 'Noordkust Nieuw-Guinea van Tanah Merah Baai tot de Nederlandsch-Duitsche grens.' Opgenomen in 1901 met Hr.Ms. Ceram. Uitgave van het ministerie van marine, Afdeling Hydrografie, Den Haag. Met correctiebladen.  
1902 1 blad

Schaal 1:150.000.

- 1722.1-3** Ankerplaatsen op de Noordkust van Nieuw Guinea en nabijliggende eilanden  
1903 3 bladen, gedrukt  
Schaal: diverse schalen  
Uitgave van het ministerie van marine, Afdeling Hydrografie, Den Haag.
- 1722.1** Waigeoe en Batanta. Blad I, sept 1903.  
Hydrografische kaart Oost-Indische Archipel no. 198.
- 1722.2** Straat Selee tot Geelvink-Baai. Blad II, okt 1903  
Hydrografische kaart Oost-Indische Archipel no. 199.
- 1722.3** Geelvink-Baai tot de Nederlandsch-Duitsche grens. Blad III, okt 1903  
Hydrografische kaart Oost-Indische Archipel no. 200.
- 1724.1-2** Vaarwaters en Ankerplaatsen op de Zuidkust van Nieuw-Guinea  
1903 2 bladen, gedrukt  
Uitgave van het ministerie van marine, Afdeling Hydrografie, Den Haag. Met correctiebladen.
- 1724.1** Prinses Mariannestraat. Blad I, okt 1903  
Hydrografische kaart Oost-Indische Archipel no. 272.
- 1724.2** Prinses Marianne-straat tot de Nederlandsch-Engelsche grens. Blad II, nov 1903  
Hydrografische kaart Oost-Indische Archipel no. 273.
- 1726** 'Vaarwaters en Ankerplaatsen op de Westkust van Nieuw-Guinea. Straat Selee tot Straat Nautilus.' Uitgave van het ministerie van marine, Afdeling Hydrografie, Den Haag.  
1903 1 blad
- 1727** 'Vaarwaters en Ankerplaatsen op de Zuidwestkust van Nieuw-Guinea. Straat Nautilus tot Prinses Marianne-straat.' Uitgave van het ministerie van marine, Afdeling Hydrografie, Den Haag.  
1903 1 blad
- 1911** 'Noordkust Nieuw-Guinea.' Samengesteld in Batavia 1889. Uitgave in 1900 van het ministerie van marine, Afdeling Hydrografie. Herziene uitgave. Gedrukt in Amsterdam.  
1905 1 blad  
Schaal 1:1.000.000.
- 1860** 'Zuidwest- en Zuidkust Nieuw Guinea.' Samengesteld in 1908. Uitgave van het ministerie van marine, Afdeling Hydrografie, Den Haag.  
1908 1 blad  
Schaal 1:1.000.000.
- 1979** 'Noordkust Nieuw-Guinea. Koemamba-eilanden tot de Nederlandsch-Duitsche grens.' Uitgave van het ministerie van marine, Afdeling Hydrografie, Den Haag. Met correctieblad.  
1911 1 blad  
Schaal 1:500.000.
- 2032.1-6** Baaien op de Zuidwestkust van Nieuw-Guinea  
1912 6 bladen, gedrukt  
Schaal: diverse schalen  
Opgenomen met Hr.Ms. Borneo in 1910-1911. Herziene uitgave van het ministerie van marine, Afdeling Hydrografie, Den Haag. Gedrukt te Amsterdam.
- 2032.1-3** Exemplaar 1, 1912  
**2032.1** Blad I

- |                  |   |                                     |                   |
|------------------|---|-------------------------------------|-------------------|
|                  | <b>2032.2</b>   | Blad II                             |                   |
|                  | <b>2032.3</b>   | Blad III                            |                   |
| <b>2032.4-.6</b> | Exemplaar 2 (herziene versie), 1929   |                                     |                   |
|                  | <b>2032.4</b>   | Blad I                              |                   |
|                  | <b>2032.5</b>   | Blad II                             |                   |
|                  | <b>2032.6</b>   | Blad III                            |                   |
| <b>2045</b>      | 'Noordkust Nieuw-Guinea.' Uitgave van het ministerie van marine, Afdeling Hydrografie, Den Haag.<br>1912<br>Schaal 1:1.000.000.   |                                     | 1 blad            |
| <b>2065.1-.2</b> | Zuidwestkust Nieuw Guinea. Kaap Van den Bosch tot Etna-Baai<br>1913-1929<br>Schaal 1:200.000. Met inzet: Karoefa-rivier (1:100.000)<br>Opgenomen met Hr.Ms. Borneo in 1910-1911. Uitgave van het ministerie van marine, Afdeling Hydrografie, Den Haag. Gedrukt te Haarlem.   |                                     | 2 bladen, gedrukt |
|                  | <b>2065.1</b>   | Exemplaar 1, 1913                   |                   |
|                  | <b>2065.2</b>   | Exemplaar 2 (herziene versie), 1929 |                   |
| <b>2078</b>      | 'Westkust Nieuw-Guinea. Straat Sele tot Mac Cluer-Golf.' Opgenomen met Hr.Ms. Borneo, Van Doorn en Lombok in 1911-1912. Uitgave van het ministerie van marine, Afdeling Hydrografie, Den Haag.<br>1914<br>Schaal 1:200.000.<br>Exh. 23 mei 1914 nr. 39; zie ook inv.nr. 2073. |                                     | 1 blad            |
| <b>2079.1-.2</b> | Westkust Nieuw-Guinea. Mac-Cluer-Golf tot Kaap Van den Bosch<br>1914-1929<br>Schaal 1:200.000.<br>Opgenomen met Hr.Ms. Borneo in 1911-1912. Uitgave van het ministerie van marine, Afdeling Hydrografie, Den Haag.<br>Exh. 23 mei 1914 nr. 39; zie ook inv.nr. 2073.          |                                     | 2 bladen, gedrukt |
|                  | <b>2079.1</b>   | Exemplaar 1, 1914                   |                   |
|                  | <b>2079.2</b>   | Exemplaar 2 (herziene versie), 1929 |                   |
| <b>2081.1-.2</b> | Westkust Nieuw-Guinea. Straat Sele. Noordelijk gedeelte.<br>1914-1929<br>Schaal 1:50.000.<br>Opgenomen met Hr.Ms. Van Doorn in 1911-1912. Uitgave van het ministerie van marine, Afdeling Hydrografie, Den Haag. Gedrukt te Haarlem.<br>Exh. 27 juni 1916 nr. 17.             |                                     | 2 bladen, gedrukt |
|                  | <b>2081.1</b>   | Exemplaar 1, 1914                   |                   |
|                  | <b>2081.2</b>   | Exemplaar 2 (herziene versie), 1929 |                   |
| <b>2080.1-.4</b> | Vaarwaters en ankerplaatsen op de Westkust van Nieuw-Guinea<br>1914-1929<br>Uitgave van het ministerie van marine, Afdeling Hydrografie, Den Haag.<br>Bevat stempel van departement van Marine, afdeling Hydrografie, Exh. 23 mei 1914 nr. 39.                                |                                     | 4 bladen, gedrukt |
|                  | <b>2080.1</b>   | Blad I, 1914                        |                   |
|                  | <b>2080.2</b>   | Blad I (herziene versie), 1929      |                   |
|                  | <b>2080.3</b>   | Blad II, 1914                       |                   |
|                  | <b>2080.4</b>   | Blad III, 1915                      |                   |
| <b>2103</b>      | 'Zuidwest- en Zuidkust Nieuw-Guinea. Kaap Van den Bosch tot den Nederlandsch-Engelsche grens.' Uitgave van het ministerie van marine, Afdeling Hydrografie, Den   |                                     |                   |

- Haag.  
1914  
Schaal 1:1.000.000. 1 blad
- 2117** 'Westkust Nieuw-Guinea. Straat Dampier.' Opgenomen met Hr.Ms. Lombok in 1914. Uitgave van het ministerie van marine, Afdeling Hydrografie, Den Haag.  
1915 1 blad  
Schaal 1:100.000. Met inzetten: Noordoostkust Salawati, rede Samate (1:40.000); oostkust Batanta, Marchesa Baai (1:40.000); zuidkust Waigeo, rede Saonek (1:40.000)
- 2118** 'Westkust Nieuw-Guinea. Westkust Salawati en Straat Sagewin.' Opgenomen met Hr.Ms. Lombok in 1913. Uitgave van het ministerie van marine, Afdeling Hydrografie.  
1915 1 blad  
Schaal 1:100.000.
- 2119** 'Noordkust Nieuw-Guinea. Tanah Merah-Baai tot de Nederlandsch-Duitsche grens.' Opgenomen met Hr.Ms. Ceram in 1901. Uitgave van het ministerie van marine, Afdeling Hydrografie, Den Haag.  
1915 1 blad  
Schaal 1:150.000. Met inzetten: Humboldt-Baai (1:50.000). Ingang der Jautefa-Baai (1:10.000). Hollandia (Kajo)-Baai (1:25.000)  
Zie ook inv.nr. 1688.
- 2120** 'Westkust Nieuw-Guinea. Mac-Cluer-Golf.' Opgenomen met Hr.Ms. Borneo in 1912 en Van Gogh in 1913. Aangevuld met schetsmatige opnemingen. Uitgave van het ministerie van marine, Afdeling Hydrografie, Den Haag.  
1916 1 blad  
Schaal 1:200.000.  
Zie ook inv.nrs. 2078 en 2079.
- 2121** 'Noordkust Nieuw-Guinea. Straat Sele tot Kaap de Goede Hoop.' Opgenomen met Hr.Ms. Lombok in 1912-1914. Uitgave van het ministerie van marine, Afdeling Hydrografie, Den Haag.  
1916 1 blad  
Schaal 1:200.000.
- 2137** 'Schetskaart van de Schouten- en Padaido-Eilanden.'  
1916 1 blad  
Schaal 1:100.000.
- 2168.1-2** Westkust Nieuw-Guinea. Straat Sele  
1918-1929 2 bladen, gedrukt  
Schaal 1:100.000. Met inzetten: Rede Samate (1:37.500); Rede Sorong (1:37.500)  
Opgenomen met Hr.Ms. Van Doorn in 1911-1912. Uitgave van het ministerie van marine, Afdeling Hydrografie, Den Haag. Gedrukt te Haarlem.  
Zie ook inv.nr. 2081.  
**2168.1** Exemplaar 1, 1918  
**2168.2** Exemplaar 2 (herziene versie), 1929
- 2182** 'Noordkust Nieuw Guinea. Japen tot Hoek Germania.' Uitgave van het ministerie van marine, Afdeling Hydrografie, Den Haag.  
1919 1 blad  
Schaal 1:500.000.
- 2191** 'Noordkust Nieuw-Guinea. Geelvink-Baai. Eiland Roon.' Opgenomen met Hr.Ms. Sumbawa in 1917. Uitgave van het ministerie van marine, Afdeling Hydrografie, Den

- Haag.  
1920  
Schaal 1:50.000. 1 blad
- 2192** 'Noordkust Nieuw-Guinea. Kaap de Goede Hoop tot Oostkust Japen of Geelvink Baai.' Samengesteld in 1919. Uitgave van het ministerie van marine.  
1920  
Schaal 1:500.000. 1 blad
- 2202** 'Noordkust Nieuw-Guinea. Geelvink-Baai. Wandammen-Baai.' Opgenomen met Hr.Ms. Sumbawa in 1917. Uitgave van het ministerie van marine, Afdeling Hydrografie, Den Haag.  
1920  
Schaal 1:100.000.  
Niet raadpleegbaar 1 blad
- 2205** 'Vaarwaters en Ankerplaatsen op de Noordkust van Nieuw-Guinea en nabijliggende eilanden. Kaap de Goede Hoop tot Japen.' Uitgave van het ministerie van marine, Afdeling Hydrografie, Den Haag.  
1920 1 blad
- 2206** 'Vaarwaters en Ankerplaatsen op de Noordkust van Nieuw-Guinea en nabijliggende eilanden. Japen tot de grens.' Uitgave van het ministerie van marine, Afdeling Hydrografie, Den Haag.  
1920  
Niet raadpleegbaar 1 blad
- 2207** 'Noordkust Nieuw-Guinea. Schouten-eilanden.' Samengesteld in 1919. Uitgave van het ministerie van marine, Afdeling Hydrografie, Den Haag.  
1920  
Schaal 1:250.000. 1 blad
- 2208** 'Noordkust Nieuw-Guinea.' Uitgave van het ministerie van marine, Afdeling Hydrografie, Den Haag.  
1920  
Schaal 1:1.000.000. 1 blad
- 2260** 'Westkust Nieuw-Guinea. Westkust Salawati.' Opgenomen met Hr.Ms. Lombok in 1913. Uitgave van het ministerie van marine, Afdeling Hydrografie, Den Haag.  
1923  
Schaal 1:100.000. 1 blad
- 2321** 'Westkust Nieuw-Guinea. Straat Dampier.' Opgenomen met Hr.Ms. Lombok in 1914-1918 en Van Doorn in 1919. Uitgave van het ministerie van marine, Afdeling Hydrografie, Den Haag.  
1926  
Schaal 1:100.000.  
Zie ook inv.nr. 2117. 1 blad
- 2338** 'Vaarwaters en ankerplaatsen op de Noordkust van Nieuw-Guinea en nabijliggende eilanden. Kaap de Goede Hoop tot Hoek d'Urville.' Opgenomen met Hr.Ms. opnemingsvaartuigen Sumbawa in 1917 en Tijdeman in 1921-1923. Met inzetten: eiland Roon (1:100.000); zuidelijk gedeelte van Straat Roemberpon (1:50.000); zuidkust Japen, Vaarwaters nabij Ansoes (1:75.000); Baaien op noordkust Mios Noem (1:50.000); zuidkust Japen, Randowaja-baai (1:50.000); zuidkust Japen, Woi-baai (1:50.000); zuidkust Japen, Jaimaria-baai (1:50.000); noordkust Japen, Baaien

- van Pom en Serewen (1:50.000); Noemfoor, Telok Roemboi (1:50.000); zuidkust Japen Ambai-eilanden (1:100.000); zuidkust Japen, Seroei-baai (1:50.000); zuidkust Japen, Samberbaba-baai (1:50.000); Stille Oceaan, Mapia-eilanden (1:200.000).  
Uitgave van het ministerie van marine, Afdeling Hydrografie, Den Haag. Met correctieblad.  
1926 1 blad
- 2384** 'Schetskaart van de Schouten- en Padeaido-eilanden.' Uitgave van het Reproductiebedrijf Topografische Dienst, Weltevreden.  
1927 1 blad  
Schaal 1:250.000.
- 2327.1-3** Noordkust Nieuw-Guinea  
1926-1928 3 bladen, gedrukt  
Schaal 1:200.000 ; inzetten met diverse schalen  
Opgenomen met Hr.Ms. en Sumbawa in 1917 en Tijdeman in 1920-1924. Uitgave van het ministerie van marine, Afdeling Hydrografie, Den Haag.
- 2327.1** Blad 1. Geelvink-Baai (Westblad): Manokwari tot Mios Waar, 1927
- 2327.2** Blad 2. Geelvink-Baai (Zuidblad): Mios Waar tot Moor-eilanden, 1928  
Met inzetten: Rede Miel (1:25.000); Telok Korio (1:25.000); Rarewarai-Baai (1:50.000); Vaarwater nabij de Kwatisoré-Baai (1:75.000); Rede Windissi (1:25.000); Telok Watiriraro (1:25.000).
- 2327.3** Blad 3. Geelvink-Baai (Oostblad): Eiland en Japan, 1926
- 2393** 'Zuidwestkust Nieuw-Guinee. Digoel-rivier van den mond tot eiland Habee Sillam.' Opgenomen door de Hydrografische Dienst in 1927. Herziene uitgave van het ministerie van defensie, Afdeling Hydrografie, Den Haag.  
1929 1 blad  
Schaal 1:100.000.
- 2411** 'Noordkust Nieuw-Guinee. Straat Sele tot Kaap de Goede Hoop.' Opgenomen door de Hydrografische Dienst in 1912-1914. Herziene uitgave van het ministerie van defensie, Afdeling Hydrografie, Den Haag.  
1930 1 blad  
Schaal 1:200.000. Met inzetten: Rede Mega (1:50.000); Doré Hoem-Baai (1:75.000)  
Zie ook inv.nr. 2121.
- 2414** 'Westkust Nieuw-Guinea. Straat Sele tot Mac-Cluer-Golf.' Opgenomen met Hr.Ms. Borneo, Van Doorn en Lombok in 1911-1912. Uitgave in 1922 van het ministerie van marine, Afdeling Hydrografie, Den Haag. Herziene uitgave.  
1930 1 blad  
Schaal 1:200.000.  
Zie ook inv.nr. 2078.
- 2415** 'Noordkust Nieuw-Guinee. Van Kaap de Goede Hoop tot Manokwari.' Opgenomen door de Hydrografische Dienst in 1920-1921. Uitgave in 1922 van het ministerie van defensie, Afdeling Hydrografie, Den Haag. Herziene uitgave.  
1930 1 blad  
Schaal 1:200.000. Met inzet: Rede van Manokwari (1:50.000)
- 2291** 'Westkust Nieuw-Guinea. Mac-Cluer-Golf.' Opgenomen met Hr.Ms. Borneo in 1912 en Van Gogh in 1913. Uitgave in 1922 van het ministerie van marine, Afdeling Hydrografie. Herziene uitgave.  
1930 1 blad  
Schaal 1:200.000.  
Zie ook inv.nr. 2120.



- 2430** 'Noordkust Nieuw-Guinee. Waigeo en Straat Dampier.' Opgenomen door de Hydrografische Dienst in 1914, in 1918-1919 en 1928. Herziene uitgave van het ministerie van defensie, Afdeling Hydrografie, Den Haag.  
1931 1 blad  
Schaal 1:200.000. Met inzetten: Eiland Budd (Moff) (1:50.000); Asia-eilanden (1:100.000); Ingang Lagune (1:50.000); Ajoë-eilanden (1:200.000)  
Zie ook inv.nr. 2117.
- 2436** 'Zee van Halmahera en Noordwestkust Nieuw-Guinea.' Opgenomen door de Hydrografische Dienst tussen 1911 en 1928. Herziene uitgave van het ministerie van defensie, Afdeling Hydrografie, Den Haag.  
1931 1 blad  
Schaal 1:500.000. Met inzet: Overzichtskaart (1:5.000.000)
- 2461** 'Noordkust Nieuw-Guinee. Koeroedoe tot Wakdé-eilanden.' Opgenomen door de Hydrografische Dienst in 1924-1925 en 1928-1929. Herziene uitgave van het ministerie van defensie, Afdeling Hydrografie, Den Haag.  
1932 1 blad  
Schaal 1:200.000. Met inzetten: Mond der Mamberamo-rivier en Matabori (1:100.000); Ankerplaatsen nabij Sarmi (1:50.000)
- 2469** 'Noordkust Nieuw-Guinee. Van de Wakdé-eilanden tot de grens.' Opgenomen door de Hydrografische Dienst in 1929-1930. Herziene uitgave van het ministerie van defensie, Afdeling Hydrografie, Den Haag.  
1933 1 blad  
Schaal 1:200.000. Met inzetten: Mattereder-baai tot Tanah Merah-baai (1:75.000); Humboldt-baai (1:75.000); Hollandia-baai (1:25.000); Rede Jamna (1:75.000); Demta-baai (1:25.000)
- 2476** 'Noordkust Nieuw-Guinee. Japen tot de grens.' Opgenomen door de Hydrografische Dienst in 1922-1931. Herziene uitgave van het ministerie van defensie, Afdeling Hydrografie, Den Haag.  
1934 1 blad  
Schaal 1:500.000.
- 2477** 'Noordkust Nieuw-Guinee. Kaap de Goede Hoop tot de grens.' Opgenomen door de Hydrografische Dienst. Uitgave in 1934 van het ministerie van defensie, Afdeling Hydrografie, Den Haag. Herziene uitgave.  
1935 1 blad  
Schaal 1:1.000.000.
- 2478** 'Noordkust Nieuw-Guinea. Schouten-Eilanden.' Opgenomen door de Hydrografische Dienst in 1930-1932. Uitgave in 1934 van het ministerie van defensie, Afdeling Hydrografie, Den Haag. Herziene uitgave.  
1935 1 blad  
Schaal 1:200.000. Met inzetten: noordoostkust Biak, Wari- en Korimbaai (1:50.000); zuidkust Biak, Rede Soeanggarai (1:50.000); noordkust Soepiori, Vaarwater bewesten Mios Pandi (1:100.000); zuidkust Biak, Rede Bosnik (1:25.000); zuidkust Soepiori, Rede Korido (1:50.000); zuidelijke ingang Sorendidori (1:50.000)
- 2245.1** 'Zuidkust Nieuw-Guinea. Vaarwaters en Ankerplaatsen (Prinses Marianne-straat tot de Nederlandsch-Engelsche grens).' Uitgave in 1920 van het ministerie van marine, Afdeling Hydrografie, Den Haag. Herziene uitgave.  
1937 1 blad  
Schaal 1:60.000-200.000.
- 2251** 'Noordkust Nieuw-Guinea. Vaarwaters en Ankerplaatsen nabij Waigeo en Batanta.'

Met inzetten: Noordkust Waigeo, Vaarwater bij Boni (1:50.000), opgenomen met Hr.Ms. Sumbawa in 1918; zuidkust Waigeo, Rede Saonek, (1:50.000), Hr.Ms. Lombok in 1914, en Van Doorn in 1919; noordkust Waigeo, Saripabaai (1:50.000), Hr.Ms. Lombok in 1914, en Sumbawa in 1918; westkust Waigeo, Straat tussen Batang Pele en Minjai Foen (1:50.000), Hr.Ms. Sumbawa in 1918; noordkust Waigeo, Fofak-Baai (1:50.000), Fransch oorlogsschip La Coquille in 1823, Hr.Ms. Sumbawa in 1918; oostkust Batanta, Marchesa-Baai (1:50.000), Hr.Ms. Lombok in 1914; noordkust Waigeo, Kabarei-baai en vaarwater bezuiden Lawak (1:50.000), Hr.Ms. Sumbawa in 1918. Uitgave in 1921 van het ministerie van marine, Afdeling Hydrografie, Den Haag. Herziene uitgave. Met correctieblad.

1937

1 blad

**2494**

'Noordkust Nieuw Guinea. Kaap de Goede Hoop tot Oostpunt Japen of Geelvink Baai.' Opgenomen door de Hydrografische Dienst in 1920-1932. Herziene uitgave van het ministerie van defensie, Afdeling Hydrografie, Den Haag.

1937

1 blad

Schaal 1:500.000.

Ontbreekt

**I.4.B CEYLON**

Zie onder III Gedeponeerde archieven: 1 Johan Gideon Loten, de serie Ceylon

**I.4.C CHINA EN JAPAN****6100**

'An accurate map of the islands and channels between China and New Holland.'

1794

1 blad

Uitgave Londen.

**352**

'Plattegrond van de Nederlandse factorij Decima te Nagasaki.' Met legenda. Getekend door A. Manuel.

1828

1 blad

Gefacsimileerd in *Grote Atlas van de Oost-Indische Compagnie* deel VII p. 274.**651-662D**

'Hydrografische kaarten van de kusten van China en van de omliggende eilanden.' Gegraveerd door J. & C. Walker. Uitgave van het Hydrographic Office of the Admiralty, Londen.

1840-1850

23 bladen

De kaarten zijn beschreven in de volgorde waarin ze zijn verfilmd.

**651**

'Zuidkust van Hainan tot Macao (blad 1).' Uitgave 1840.

**652.1**

'Oostkust van Hong Kong tot Chelang Port (blad 2). Met inzet van Ty-Sami.' Opgenomen door kap. R. Collinson in 1845. Uitgave 1849.

**652.2**

'Oostkust van Chelang Port tot Chauan Bay (blad 3). Met inzetten van Chino Bay, Cupchi Point, Hai Mun en Cape of Good Hope.'

Opgenomen door kap. R. Collinson in 1845. Uitgave 1849.

**652.3**

'Oostkust van Ragged Point tot Pih-Ki-Shan (blad 6).' Opgenomen kap. H. Kellett en R. Collinson in 1843. Uitgave 1849.

**652.4**

'Oostkust van Pih-Ki-Shan tot de Hie-Shan-eilanden (blad 7).'

Opgenomen door kap. H. Kellett en R. Collinson in 1843. Uitgave 1849.

**652F**

'Oostkust van de Hie-Shan-eilanden tot de Yang-Tse-Kiang met de Chusan-eilanden (blad 8).' Opgenomen door kap. H. Kellett en R. Collinson in 1843. Uitgave 1849.

**652C**

'Oostkust van Port Matheson tot Ragged Point (blad 5).' Opgenomen door kap. H. Kellett en R. Collinson in 1843. Uitgave 1849.

**652B**

'Oostkust van Chauan Bay tot Port Matheson met de Pescadores-

- eilanden (blad 4).' Opgenomen door kap. H. Kellett en R. Collinson in 1844. Met inzetten van Red Bay en Rees Pass. Uitgave 1849.
- 653** 'De rivier Yang-Tse-Kiang van de zee tot Nanking.' Opgenomen door kap. C.R.D. Bethune, H. Kellett en R. Collinson in 1842. Met inzet van de Porseleintoren in Nanking. Uitgave 1843.
- 654** 'Hongkong.' Opgenomen door kap. E. Belcher op Hr.Ms. opnemingsvaartuig Sulphur in 1841. Uitgave 1843. Bijgewerkt. Uitgave 1846.
- 655** 'Macao.' Opgenomen door kap. P. Heywood op Hr.Ms. opnemingsvaartuig Dedaigieuse in 1804. Uitgave 1840.
- 656** 'Het eiland Formosa.' Opgenomen door kap. R. Collinson en Lt. M. Gordon in 1845. Uitgave 1850.
- 657** 'Pescadores-eilanden.' Opgenomen door kap. R. Collinson in 1844. Uitgave 1849.
- 658** 'De haven van Amoy.' Opgenomen door kap. H. Kellett in 1843. Uitgave 1846.
- 659** 'Het eiland Namoa.' Opgenomen door kap. R. Collinson in 1844. Uitgave 1849.
- 660** 'De haven van Hamilton.' Opgenomen door kap. E. Belcher op Hr.Ms. opnemingsvaartuig Samarano in 1845. Uitgave 1846.
- 661.1** 'Chusan-eilanden (northsheet).' Opgenomen door kap. R. Collinson in 1844. Uitgave 1849.
- 661.2** 'Chusan-eilanden (southsheet).' Opgenomen door kap. R. Collinson in 1844. Uitgave 1849.
- 662** Lantao I.d to Lankeet Island (blad 1). Opgenomen door kap. E. Belcher in 1840 en D. Ross in 1815. Uitgave 1847.
- 662A** Lintin Bar to Tiger Island (blad 2). Opgenomen door kap. E. Belcher in 1840. Uitgave 1846.
- 662B** 'Chou-Kiang of de Cantonrivier van het Tijgereiland tot de "second bar pagoda (blad 3).' Opgenomen door kap. E. Belcher in 1840. Uitgave 1846.
- 662C** 'Chou-Kiang of de Canton-rivier van de "second bar pagoda" tot het Shang-Shan-eiland (blad 4).' Opgenomen door kap. E. Belcher in 1840. Uitgave 1846.
- 662D** 'Chou-Kiang of Canton-rivier van Whampoa-kanaal en Chang-Shan tot Canton (blad 5).' Opgenomen door kap. E. Belcher in 1840. Uitgave 1846.
- 552** 'Karte vom Japanischen Reiche. Die Inseln Kiu Siu, Si Kok und Nippon'. Opgenomen door P.F. von Siebold voor Admiraal Von Krusenstern, gegraveerd door A. Bayly en J.M. Huart. Met inzetten van de baai van Nagasaki in 1828 en Jezu. 1840 1 blad  
Blad 1 van de atlas van Von Siebold, zie ook inv.nrs. J1.0-J19. Betreft mogelijk het ontbrekende nummer J19.  
Gefacsimileerd in *Grote Atlas van de Oost-Indische Compagnie* deel VII pp. 252-253.
- 552A-V** Hydrografische kaarten en plattegronden van China en de Philippijnen. Kopieën van manuscriptkaarten en gedrukte kaarten van de East India Company, opgenomen tussen 1807 en 1841 en getekend door Chinezen. 1843 21 bladen  
Deze kaarten zijn illegaal gekopieerd vanwege de plannen tot vestiging van een factorij in China. Zie archief van het Kabinet des Konings, 1841-1897, toegang 2.02.04 inv.nr. 4154 geheim besluit van 21 maart 1843 Q9 en inv.nr. 4157 geheim besluit van 24 juni 1843 P22. Aangekocht voor het Gouvernement door T. Modderman Jr.
- 552A** 'Chart of the coast of China from the Canton River.' Met inzetten van

- Hongkong, Ting-hae en Amoy.  
Schaal 6 cm = 5 mijl tot 7 cm = 9 mijl (1:134.000 tot 1:207.000)
- 552B** 'To the Yang-Tze-Keang.' Samengesteld door J. Walker, uitgave H. Allen & Co. Met inzetten van de rivier de Woo-Sung, de haven Ta-Outze en de rivier Min.  
schaal 7 cm = 2 mijl tot 6,5 cm = 10 mijl (1:46.000 tot 1:248.000)
- 552C** Plattegrond van Victoria en het eiland Hongkong, met nummering van de percelen.
- 552D** Hydrografische kaart van de Chincheu-baai of de baai van Tsevenchow foo. Schaal 1 inch (2.54 cm) = 1 mijl (1:63.300). Door J.R. Morrison.
- 552E** Hydrografische kaart van de Chimmo-baai.  
Schaal 1 inch = 1 mijl (1:63.300).  
Zie de kaart van John Rees van Quemoy tot Meechou.
- 552F** Hydrografische kaart van de Himmooon-baai.  
Schaal 1 inch = 1 mijl (1:63.300).  
Zie de kaart van John Rees van Quemoy tot Meechou.
- 552G** 'Birdseye view of the coast of China from Quemoy Island to Meichow Islands.' Getekend door J. Rees. 1833-1834
- 552H** Hydrografische kaart van de haven van Ting-Hae door R. Collinson.  
Schaal 2 inch = 1 mijl (1:31.700)
- 552I** Hydrografische kaart van de haven van Amoy door R. Collinson. Opgenomen met Hr.Ms. opnemingsvaartuig Bentinck in 1841.  
Schaal 20,5 cm = 4 mijl (1:31.400).
- 552J** Hydrografische kaart van Choo Keang of de Canton-rivier, door J. Horsburgh in opdracht van de East India Company in 1831. Uitgave 1838.
- 552K** 'Chart of the coast of China to the eastward of the Great Ladrone.' Opgenomen door D. Ross in 1813. Uitgave J. Horsburgh, 1814.
- 552L** 'Mouths of the Yang-Tse-Kiang.' Opgenomen door kap. C.R.D. Bethune op Hr. Ms. opnemingsvaartuig Conway. Uitgave 1840.  
Schaal 25 cm = 40 mijl (1:257.400)
- 552M** 'Chart of the Chusan Archipelago.' Opgenomen in 1841. Uitgegeven door T. Black door Asiatic Lithographic Press, 1842.
- 552N** 'Chart of the entrance to the river Min in Fuchau fu.' Opgenomen door J. Rees op het schip Lord Amherst in dienst van de East India Company. Uitgave 1832.  
Schaal 12.5 cm = 3 mijl (1:38.600)
- 552O** Kaart van de kust van China van Namoa tot Fuchau fu (Foo-Chout-foo) door J. Rees op het schip Lord Amherst in opdracht van de East India Company. Met inzet van de haven van Tong-san. Uitgave 1834.  
schaal 10,5 cm = 4 mijl (1:61.300)
- 552Q** Hydrografische kaart van de Chinese Zee (blad 2). Opgenomen in 1821. Met de kust van Cochin-China, Hainan en Formosa en Luconia. Uitgave 1823.
- 552R** Hydrografische kaart van de Straat van Namoa (opgenomen door J. Rees in opdracht van de East India Company) in 1834.
- 552S** Hydrografische kaart van de Chinese Zee (blad 1). Opgenomen door kap. D. Ross van de East India Company, samengesteld door J. Horsburgh en gegraveerd door J. Bateman. Met delen van Borneo en Cambodja.
- 552T** Hydrografische kaart van de baai bij Chin-Hae-Heen met de loop van de rivier (Yang-Tse-Kiang) naar Ning-Po-Fu.
- 552U** Hydrografische kaart van de baai van Ningpo met de monding van de rivier Yang-Tse-Kiang met de Chusan-eilanden. Opgenomen door Johnson Master onder leiding van kap. C.R. Drinkwater Bethune op

- 552V het opnemingsvaartuig Hr.Ms. Conway in 1840.  
Schaal inzet 1 inch = 1 mijl (1:63.300)  
Hydrografische kaart van de baaien van Manila, de Maribeles en S. Jacinto op de Philippijnen, door de Koninklijke Marine van Spanje aan boord van het opnemingsvaartuig Deseubiarta y Atrevida in 1792. Uitgave van de Direccion Hidrografica, 1807.  
Schaal 15,5 cm = 2 mijl tot 7 cm = 5 mijl (1:20.700 tot 1:115.000)

- J1.0-J19 'Atlas van Land- und Seekarten vom Japanischen Reiche und denen Neben- und Schützländern, nach unausgegeben Holländische Seekarten von 17ten Jahrhundert'. Getekend door P.C. Tesch en D. Heyse. Uitgave van Ph. Fr. von Siebold, Berlijn, Leiden en Amsterdam.  
1851 18 bladen  
Zie ook inv.nr. 552.  
Zie Memorie nr. U1 der Catalogus Bibliotheek Koloniën.

## J1.0-J1.TAB4

## Eerste exemplaar

- J1.0 Blad 0. Titelblad  
Gefacsimileerd in *Grote Atlas van de Oost-Indische Compagnie* deel VII p. 10.
- J1.1 Blad 1. 'Inseln Kiu Siu, Si Kok und Nippon.' Inzet baai van Nagasaki en Jezo, 1841.
- J1.2 Blad 2. Die Insel Jezo. Met inzet van de baai van Atkesi en Tsugaru.  
Gefacsimileerd in *Grote Atlas van de Oost-Indische Compagnie* deel VII p. 317.
- J1.2A Blad 2A. Die Strasse Jezo und die Kurilen.  
Gefacsimileerd in *Grote Atlas van de Oost-Indische Compagnie* deel VII p. 316.
- J1.3 Blad 3. Die Insel Krafto.  
Gefacsimileerd in *Grote Atlas van de Oost-Indische Compagnie* deel VII p. 318.
- J1.4 Blad 4. Straat van Diemen, Liukiu-eilanden.  
Gefacsimileerd in *Grote Atlas van de Oost-Indische Compagnie* deel VII p. 319.
- J1.5 Blad 5. Liukiu-eilanden.  
Gefacsimileerd in *Grote Atlas van de Oost-Indische Compagnie* deel VII p. 320.
- J1.6 Blad 6. Koraischen Halbinsel  
Gefacsimileerd in *Grote Atlas van de Oost-Indische Compagnie* deel VII p. 321.
- J1.7 Blad 7. De baai van Nagasaki. Met gekleurde inzet van het aanzicht van de haven, en Deshima.  
Gefacsimileerd in *Grote Atlas van de Oost-Indische Compagnie* deel VII p. 265.
- J1.8 Blad 8. Zeemansgids Nagasaki-Ohosaka.  
Gefacsimileerd in *Grote Atlas van de Oost-Indische Compagnie* deel VII p. 299.
- J1.9 Blad 9. Straat Van der Capellen. (Simonoseki)  
Gefacsimileerd in *Grote Atlas van de Oost-Indische Compagnie* deel VII p. 295.
- J1.10 Blad 10. Zuid-zuidwestkust Japan, 1851.  
Gefacsimileerd in *Grote Atlas van de Oost-Indische Compagnie* deel VII p. 261.
- J1.11 Blad 11. Heruitgave ontdekkingen van J.H. van Linschoten, De Vries van Japan.  
Gefacsimileerd in *Grote Atlas van de Oost-Indische Compagnie* deel VII pp. 312-313.

- J1.12** Blad 12. Heruitgave Chinese kust, Formosa in 1849.  
Gefacsimileerd in *Grote Atlas van de Oost-Indische Compagnie* deel VII pp. 240-241.
- J1.TAB1** Tab. 1. Insularem Japoniarum: Kiusiu (Japanse teksten)  
Gefacsimileerd in *Grote Atlas van de Oost-Indische Compagnie* deel VII p. 262.
- J1.TAB2** Tab. 2. Si Kok.  
Gefacsimileerd in *Grote Atlas van de Oost-Indische Compagnie* deel VII p. 296.
- J1.TAB3** Tab. 3. Insulae Nippon. (Japanse teksten)  
Gefacsimileerd in *Grote Atlas van de Oost-Indische Compagnie* deel VII p. 297.
- J1.TAB4** Tab. 4. Insulae Nippon. (Japanse teksten)  
Gefacsimileerd in *Grote Atlas van de Oost-Indische Compagnie* deel VII p. 298.

**J2-J19**

Tweede exemplaar

- J18** Kopie blad 0. Titelblad
- J19** Kopie blad 1. 'Inseln Kiu Siu, Si Kok und Nippon.' Inzet baai van Nagasaki en Jezo, 1841.  
Ontbreekt  
Blad is te vinden onder inv.nr. 552.
- J5** Kopie blad 2. Die Insel Jezo. Met inzet van de baai van Atkesi en Tsugaru.
- J4** Kopie blad 2A. Die Strasse Jezo und die Kurilen.
- J3** Kopie blad 3. Die Insel Krafto.
- J2** Kopie blad 4. Straat van Diemen, Liukiu-eilanden.
- J10** Kopie blad 5. Liukiu-eilanden.
- J9** Kopie blad 6. Koraischen Halbinsel
- J8** Kopie blad 7. De baai van Nagasaki. Met gekleurde inzet van het aanzicht van de haven, en Deshima.
- J7** Kopie blad 8. Zeemansgids Nagasaki-Ohosaka.
- J6** Kopie blad 9. Straat Van der Capellen. (Simonoseki)
- J15** Kopie blad 10. Zuid-zuidwestkust Japan, 1851.
- J14** Kopie blad 11. Heruitgave ontdekkingen van J.H. van Linschoten, De Vries van Japan.
- J13** Kopie blad 12. Heruitgave Chinese kust, Formosa in 1849.
- J11** Kopie tab. 1. Insularem Japoniarum: Kiusiu (Japanse teksten)
- J12** Kopie tab. 2. Si Kok.
- J17** Kopie tab. 3. Insulae Nippon. (Japanse teksten)
- J16** Kopie tab. 4. Insulae Nippon. (Japanse teksten)

**789**

'Schets van het inkomen van het Oeraga-kanaal' (Uraga nabij Tokyo). Opgenomen met Zr.Ms. stoomschip Groningen door kommandant kaptitein-luitenant ter zee J. van der Meersch.

1860

1 blad

Behoort bij verbaal van 12 juni 1863 nr. 16.

**779A-C**

Kaart van de Oostkust van China van Hongkong tot de zuidoosthoek van Hainan

1861

3 bladen, gedrukt

Kopie getekend naar de nieuwste Britse admiraliteitskaarten door H. Dyserinck. Litho.

- 779A** Blad I
- 779B** Blad II
- 779C** Blad III

- 802.1-2** Japansche Binnensee  
1861 2 bladen, gedrukt  
Opgenomen met Zr.Ms. brik Cachelot door kap.luitenant ter zee J. van Gogh en Zr.Ms. stoomschip Groningen door kap.luitenant ter zee J. van der Meersch. Litho.  
**802.1** West blad  
**802.2** Oost blad

- 1296** 'Tonkin. Ville de Haïphong.'  
1887 1 blad  
Schaal 1:2.500.  
Behoort bij verbaal van 23 dec. 1887 nr. 18.

#### I.4.D KOKOS-EILANDEN

- 99** A plan of the Cocos-Isles. Getekend door J.C. Ross. Manuscript, met bijlage.  
ca. 1829 1 blad  
Behoort bij brief aan J.Chr. Baud van 28 maart 1829 uit Londen. Gelegen op 1214' Zuiderbreedte en tussen 97 and 98 Oosterlengte.

- 465.1-2** 'Kaart van de Kokos-eilanden.' Samengesteld uit de kaart van Fitzroy. Uitgave van de Wed. G. Hulst van Keulen, Amsterdam in 1832. Herziene uitgave door Jacob Swart. Litho.  
1843 1 blad  
**465.1** Exemplaar 1  
**465.2** Exemplaar 2

#### I.4.E SOLO-ARCHIPEL

- 491** 'Geteekende kaart van den Soloo-Archipel met Spaansche benamingen'. Getekend door luitenant ter zee F.A.A. Gregory.  
ca. 1845 1 blad  
Letter A.
- 492** 'Geteekende kaart van den Soloo-Archipel met Spaansche benamingen'. Getekend door luitenant ter zee F.A.A. Gregory.  
ca. 1845 1 blad  
Letter B. Op grotere schaal.
- 493** 'Platte grond der hoofdplaats Soloo, met toelichtingen in de Spaansche taal'. Getekend door luitenant ter zee F.A.A. Gregory. Manuscript.  
ca. 1845 1 blad
- 494** 'Gezigt op de hoofdplaats Soloo'(Jolo).' Getekend door luitenant ter zee F.A.A. Gregory. Manuscript.  
1845 1 blad

## II TEKENINGEN EN FOTO'S BETREFFENDE NIET-TOPOGRAFISCHE ONDERWERPEN

### II.1 SCHEEPSBOUW

- 370** Ruwe schets van een plan waaruit meer dan 1.000 differente modellen van kromhouten ten dienste van den scheepsbouw kunnen getrokken worden  
19e eeuw 1 blad  
Getekend door de oud- directeur van het eiland Onrust, E. Hullart. Met toelichting.
- 373.1-3** Tabellen, aantoonende het draagvermogen en de doorbuiging van eenige soorten West- Indisch hout, als ook van eenige houtsoorten, welke hier te lande voor den scheepsbouw gebruikt worden  
19e eeuw 3 bladen, manuscript  
**373.1** Blad 1  
**373.2** Blad 2  
**373.3** Blad 3
- 504** Plan der inrigting van het stoomschip Batavia  
ca. 1845 1 blad  
Niet raadpleegbaar  
Goedgekeurd 8 juli 1845 door het departement van koloniën en door de Nederlandsche Stoombootmaatschappij. Exh. 14 okt. 1845 nr. 17.
- 808.1-2** Photographische afbeeldingen van het bij de Heeren Paul van Vlissingen en Dudok van Heel te Amsterdam in aanmaak zijnde drijvend dok voor de dienst der Marine in Nederlandsch- Indië  
1863,1864 2 bladen  
**808.1** Blad 1  
**808.2** Blad 2
- 6503** Stoomwindwerk e.d.  
1866 6 bladen, calques  
Ontbreekt
- 841** Zr. Ms. ijzeren raderstoomschip Borneo gebouwd voor de dienst in Nederlandsch- Indië  
1866 1 blad  
Gebouwd in opdracht van het departement van koloniën. Foto.  
N.B, Behoort bij verbaal van 16 okt. 1866 nr. 23
- 848** Zr. Ms. ijzeren raderstoomschip Banka gebouwd voor de dienst in Nederlandsch- Indië  
1867 1 blad  
Gebouwd in opdracht van het departement van koloniën. Foto.  
Behoort bij verbaal van 10 jan. 1866 nr. 36.
- 980** Tuigtekening van het ontworpen ijzeren schepraderstoomschip Onrust, doch zooveel grooter dat het behalve eene rol van 40 koppen een detachement van 100 militairen zal kunnen bergen  
19e eeuw 1 blad, calque
- 981** Ontwerp van een ijzeren schepraderstoomschip van 80 paardenkracht, niet dieper gaande dan de Onrust, doch zooveel grooter, dat het behalve een rol van 40 koppen een detachement van 100 militairen zal kunnen bergen



	19e eeuw	1 blad
<b>5058.1-12</b>	Technische tekeningen (ontwerpen) van een ijzeren schroefstoomschip 3e klasse. Gebouwd in opdracht van de Nederlands- Indische marine ca. 1873 Calques. Behoort bij verbaal van 5/6/1873 nr 79.	12 bladen
	<b>5058.1</b> Blad 1	
	<b>5058.2</b> Blad 2	
	<b>5058.3</b> Blad 3	
	<b>5058.4</b> Blad 4	
	<b>5058.5</b> Blad 5	
	<b>5058.6</b> Blad 6	
	<b>5058.7</b> Blad 7	
	<b>5058.8</b> Blad 8	
	<b>5058.9</b> Blad 9	
	<b>5058.10</b> Blad 10	
	<b>5058.11</b> Blad 11	
	<b>5058.12</b> Blad 12	
<b>II.2 OVERIGE TEKENINGEN EN FOTO'S</b>		
<b>4005</b>	Nieuw cirkel-affuit voor ijzer kanon á 12 pond begin 19e eeuw Cat. Sectie krijgsgeschiedenis nr. 218.	1 blad, manuscript
<b>6600.1-2</b>	Tekeningen van machine om suiker te malen en/of te verwerken "Appareil van den Broek" ca. 1840-1850 Bevat ontwerpen van een machine om productieproces van suiker efficiënter te maken.	2 bladen, manuscript.
	<b>6600.1</b> Blad 1. Pour la macération de la canne a sucre	
	<b>6600.2</b> Blad 2. Coupe - Canner	
<b>369</b>	Plan of nieuwe schets aantoonende de nadelen der oude manier van houtvellen op Java en de voordeelen der nieuwe verbeterde wijze van houtvelling 19e eeuw Getekend door E. Hullart. Met toelichting van de oud-directeur van Onrust.	1 blad
<b>372</b>	Tekening van een "vergruizingsmachine" 19e eeuw	1 blad
<b>388</b>	Teekening van een katoenzuiveringstoestel. Bestemd voor Suriname 19e eeuw	1 blad
<b>389-397</b>	Diversche Javaansche beelden behorende tot de verhandeling van Prof. Reuvens over drie groote steenen beelden uit Indië 19e eeuw Zie nr. XXXI der Catalogus Bibliotheek Koloniën.	9 bladen
	<b>389</b> Een ongenoemd beeld. Manuscript, ondertekend Van Oort.	
	<b>390</b> Maha-Kala of Bheireva, het gezicht naar links gewend	
	<b>391</b> Maha-Kala of Bheireva, het gezicht naar rechts gewend	
	<b>392</b> Opschrift op het beeld van Bheireva	
	<b>393</b> Ganesa, naar links gewend	
	<b>394</b> Ganesa, naar rechts gewend	
	<b>395</b> Nandi, de stier van Siva	

- 396** Maha-kali of Bheireva of Vira- Bhadra  
**397** Brama en het hoofd van een tempelwachter
- 5051** Technische tekening van een ijzeren kraan met een hefvermogen van tien ton  
ca. 1856 1 blad  
Zie verbaal van het Min. v. Koloniën van 6 december 1856 nr. 17/1104.
- 826** Carte des Pavillons en usage chez les différents peuples des Indes Orientales  
Néerlandaises. (overzicht van vlaggen)  
1865 1 blad  
Uitgave van het Topografisch bureau, ministerie van oorlog.
- 834.1-2** Photographische afbeeldingen van den eersten locomotief voor de exploitatie van  
den Semarangschen spoorweg  
ca. 1866 2 bladen  
Behoort bij verbaal van 3 oktober 1866 nr. 6.  
**834.1** Blad 1  
**834.2** Blad 2
- C2** Standsgezichten van artillerie-materieel, nr. 1-140. Gedrukt.  
1868-1896 1 portefeuille  
Fotolitho's.  
Uitgave van het Topografisch Bureau van het Ministerie van Oorlog.  
Let op: meerdere bladen onder één inv.nr. geplaatst.
- 929** Teekenvoorbeelden ten behoeve van het Inlandsch onderwijs in Nederlandsch-  
Indië. Gedrukt.  
ca. 1870 1 portefeuille  
Behoort bij verbaal van 19 jan. 1870 nr. 6
- 1324** Z.M. Willem III, Koning der Nederlanden  
eind 19e eeuw 1 blad  
Gravure.
- 1732** Tekening van de vlag van (Willem III) met aanwijzingen voor ceremoniële  
handelingen  
eind 19e eeuw 1 blad
- Y2.1-17** Zeventien photographien betreffende de staatspoorweg in de Preanger-  
regentschappen (West-Java)  
ca. 1890-1900 17 bladen  
Foto's  
Fotograaf onbekend. Uitgave van H.W. Brauer. Phot.  
Bladen bevatten o.a. straal van de bochten en hoogte- en lengtematen van de bruggen.  
**Y2.1** Viaduct over het ravijn van Tjigombong  
**Y2.2** Halte Paroeng Koeda  
**Y2.3** Berglocomotief, Rijtuig 1e, 2e en 3e Klasse en 3e Klasse rijtuig voor  
87 personen  
**Y2.4** Halte Batoe Toelis, Brug over de Tjipakoe  
**Y2.5** Locomotief met diverse personen  
**Y2.6** Halte Massing  
**Y2.7** Viaduct over de Tjitjatti  
**Y2.8** Viaduct over de Tjibeulang  
**Y2.9** Halte Batoe Toelis  
**Y2.10** Halte Tji-Gombong nabij het viaduct van dien naam  
**Y2.11** Brug over de Tjikolawing

---

<b>Y2.12</b>	Perron van het Stationsgebouw te Buitenzorg	
<b>Y2.13</b>	Brug over de Tji-Palasbari	
<b>Y2.14</b>	Stationsgebouw te Buitenzorg van af het terrein der werkplaatsen gezien	
<b>Y2.15</b>	Tweede aanzicht van het viaduct over het ravijn van Tjigombong	
<b>Y2.16</b>	Station Buitenzorg met de tijdelijke werkplaatsen voor den aanleg der Preanger spoorweg	
<b>Y2.17</b>	Spoorweg nabij halte Massing, Brug over de Tjibadak	
<b>1733</b>	Afbeelding van de vlag met opschrift "Marine Reserve" ca. 1903 Behoort bij verbaal van 14 mei 1903 nr. 30.	1 blad
<b>1050</b>	Foto van uitstalling van koloniale waren "Culture of Jesuit Bark" z.j.	1 blad
<b>1051</b>	Foto van een pronkkast in oriëntaalse stijl, gevuld met luxe goederen en snuisterijen z.j.	1 blad
<b>1545</b>	Distributiewimpel voor politiekruisers bij de Noordzee- visscherij (aan de voortop) z.j.	1 blad
<b>6541</b>	Schets van taalonderwijs. Lessen (peladjaran) Indonesish (Bahasa Indonesia) met voorbeelden voor schrijfwijze en uitspraak van woorden ca. 1945.	1 blad

### III GEDEPONEERDE COLLECTIES EN ARCHIEVEN

#### III.1 JOHAN GIDEON LOTEN (1716-1789)

De nummers W1, W2, W3, W4, W36, W38 en W39 zijn niet door het Ministerie verworven, zie inv.nr. Wo. Zie ook KB 11 dec 1834 no. 13 (2.02.01 inv.nr. 3980) en de koloniale verballen van 4 mrt 1835 no. 5 (2.10.01 inv.nr. 962), 24 mrt 1835 no. 27 (2.10.01 inv.nr. 966) en 29 apr 1835 no. 4 (2.10.01 inv.nr. 972).

- Wo** Register van kaarten, plans en teekeningen (collectie Loten) afkomstig van I.P.S. Favrod de Fellens, te Maastricht  
1835 april 29 1 katern  
Behoort bij verbaal van 29 april 1835 nr. 4.

#### III.1.1 INDISCHE ARCHIPEL

- W18** Zeven gesichten, profillen van Java en wellicht Bali  
1732 1 katern  
Getekend door J.G. Loten in het schip Beekvliet zeilende naar Batavia. Met aantekening dat in de nalatenschap van vice-admiraal Salomon Reijders van de Admiraliteit Zeeland nog meer tekeningen aanwezig kunnen zijn omdat deze hem in 1738-1739 zijn gegeven.

#### III.1.2 JAVA

- W20** Gezicht langs Java's Noord- oost kust. Met een berg (Tegal)  
ca. 1732-1757 1 blad
- W17** Gezicht uyt de tuyn van de heer Resident Visscher tot Japara  
1735 1 blad
- W22** Gedeelte van Bataviasche Bovenlanden  
1757 1 blad  
Schaal 3.000 r.rdn = 23,5 cm (1:48.100)  
Getekend door ingenieur C.A. von Leupken tijdens de reis van Loten. Met de ligging van plaatsen en vulkanen.

#### III.1.3 CELEBES

- Kaarten van Celebes west- en zuidwestkust en de kusten aan de bocht van Boni  
1752 7 bladen  
Getekend door J.M. Aubert.  
De kaarten zijn te vinden in de inventaris buitenlandse kaarten eerste gedeelte (4.VEL) inv.nrs. 1295 t/m 1301, waarbij vooral de nummers 1300 en 1296 van belang zijn. De hieronder beschreven tekeningen beelden gedeeltes van het gekarteerde gebied af en zijn waarschijnlijk omstreeks 1752 getekend.
- W14-W15** Topografische tekeningen van het gebied tussen de waterval in het gebergte Bantimoeroeng en het fort Maros aan de gelijknamige rivier  
ca. 1752 2 bladen
- W14** Exemplaar 1  
Gefacsimileerd in *Grote Atlas van de Oost-Indische Compagnie* deel III p. 188.
- W15** Exemplaar 2
- W16** Gezicht van een fort (Maros) en een werf  
ca. 1751 1 blad  
Gefacsimileerd in *Grote Atlas van de Oost-Indische Compagnie* deel III p. 187.

- W6** Waterval in het gebergte Bantimoeroeng van d'overstaande zijde te zien  
ca. 1752 1 blad  
Gefacsimileerd in *Grote Atlas van de Oost-Indische Compagnie* deel III p. 191.
- W7** Gezigt hetwelk men in de kom na het westen heeft. Tekening van de waterval in het  
gebergte Bantimoeroeng  
ca. 1752 1 blad  
Gefacsimileerd in *Grote Atlas van de Oost-Indische Compagnie* deel III p. 191.
- W8** D'ingang van het Liangbatorang gelijk men die aan de westzijde ziet  
ca. 1752 1 blad  
Gefacsimileerd in *Grote Atlas van de Oost-Indische Compagnie* deel III p. 194.
- W9** De tweede waterval in het gebergte Bantimoerong  
ca. 1752 1 blad  
Gefacsimileerd in *Grote Atlas van de Oost-Indische Compagnie* deel III p. 192.
- W10** Gezigt uyt de kom na `t oosten  
ca. 1752 1 blad  
Gefacsimileerd in *Grote Atlas van de Oost-Indische Compagnie* deel III p. 192.
- W11** De groote spelonk na het oost ziende en na het west ziende  
ca. 1752 1 blad  
Gefacsimileerd in *Grote Atlas van de Oost-Indische Compagnie* deel III p. 194.
- W12** De Boeloe Sepong (Boeloe Sapong/Lepong) als doorsneeden vertoond langs de  
doorgaande toegankelijke spelonk  
ca. 1752 1 blad  
Gefacsimileerd in *Grote Atlas van de Oost-Indische Compagnie* deel III p. 193.
- W13** Gezicht van enege Negorijen beooste de post van Maros  
ca. 1752 1 blad  
Gefacsimileerd in *Grote Atlas van de Oost-Indische Compagnie* deel III p. 188.
- W21** Gezicht van Celebes Zuidwestkust. Tekening met twee kustprofielen  
ca. 1752 1 blad  
Gefacsimileerd in *Grote Atlas van de Oost-Indische Compagnie* deel III p. 197.

### III.1.4 CEYLON

- W23** Kaart van Ceylon, de Zuidkust van India (Mallabar en Cormandel) en de Maldiven  
ca.1752-1757 1 blad  
Schaal 15 duitsse mijlen op een graad = 24,5 cm (ca. 1:360.000)  
Gefacsimileerd in *Grote Atlas van de Oost-Indische Compagnie* deel VI pp. 294-295.
- W27** Kaart van de baai van Trinconomale  
ca. 1752-1757 1 blad  
Schaal (1:36.500).  
Gefacsimileerd in *Grote Atlas van de Oost-Indische Compagnie* deel IV p. 323.
- W29** Plattegrond van het fort Trinconomale met daarop twee geprojecteerde redouten  
ca. 1752-1757 1 blad  
Schaal 1:1.650.  
Met legenda van de gebouwen.  
Gefacsimileerd in *Grote Atlas van de Oost-Indische Compagnie* deel IV p. 334.

- W30** Kaart van 't fort Oostenburg ten oosten van de Trinconomalese baai  
ca. 1752-1757 1 blad  
Schaal (1:635).  
Gefacsimileerd in *Grote Atlas van de Oost-Indische Compagnie* deel IV p. 360.
- W31** Kaart van het fort Triconomale, de baai, het fort Oostenburg en het eiland  
Dwarsindeweg 1 blad  
ca. 1752-1757  
Schaal (1:7.500).  
Gefacsimileerd in *Grote Atlas van de Oost-Indische Compagnie* deel IV p. 324.
- W32** Kaart van de oostkust van Ceylon tussen het fort Batticaloa en de rivier Palvakeaar  
met de afstand tussen Batticaloa en Trinconomale 1 blad  
ca. 1752-1757  
Schaal (1:195.000).  
Gefacsimileerd in *Grote Atlas van de Oost-Indische Compagnie* deel IV p. 312.
- W33-W34** Kaart van de baai en de stad Gale op Ceylon 2 bladen  
ca. 1752-1757  
Twee enigszins verschillende kaarten van hetzelfde gebied.
- W33** Exemplaar 1  
Gefacsimileerd in *Grote Atlas van de Oost-Indische Compagnie* deel IV p. 183.
- W34** Exemplaar 2  
Gefacsimileerd in *Grote Atlas van de Oost-Indische Compagnie* deel IV p. 182.
- W24** Kaart van het kasteel en de stad Colombo en omstreken 1 blad  
ca. 1753  
Schaal 600 roeden = 15,6 cm (ca. 1:14.500)  
Getekend door b. v. Lier.  
Gefacsimileerd in *Grote Atlas van de Oost-Indische Compagnie* deel IV p. 74.
- W28** Plattegrond van het fort Trinconomale 1 blad  
ca. 1753  
Schaal (1:1.400)  
Met inzet: vogelvlucht van het fort; legenda van de gebouwen.  
Gefacsimileerd in *Grote Atlas van de Oost-Indische Compagnie* deel IV p. 335.
- W42** Kaartje van het eiland Ceylon, eerbiediglijk gepresenteerd aan den Raad  
extraordenair van Nederlandsch Indië en Gouverneur van Ceylon Gerrard Joan  
Vreeland 1 blad  
1753  
Schaal 1:175.000.  
Getekend door B. van Lier. In de rand plattegronden van verdedigingswerken: Ponnerijn, Aripo,  
Jlipkarwe, Menaar, Baticaloa, Oostenburgh, Trinconomale, katoene, Mature, Gale, Calpentijn,  
Hangwelle, Nigombo, Culture, Colombo, Jaffanapatnam, P. Pedura, Hammenhiel, Pijl, Beschutter,  
Eliphant en de Leeuw.  
Gefacsimileerd in *Grote Atlas van de Oost-Indische Compagnie* deel IV pp. 42-43.
- W25** Kaart van het kasteel en de stad Colombo 1 blad  
1756  
Schaal 60 roeden = 10,7 cm (1:2.100).  
Aangeboden aan Joan Gideon Loten door B. v. Lier. Stratenplan met aanwijzing van militaire  
gebouwen.  
Zie: A. van der Belt en J.R. van Diessen, "Een toelichting op zes topografische aquarellen van Ceylon  
in het Rijksprentenkabinet", in: *Bulletin van het Rijksmuseum* (1987), jrg. 35 no. 1, pp. 32-51.  
Gefacsimileerd in *Grote Atlas van de Oost-Indische Compagnie* deel IV p. 75.
- W5** Tekening van het landhuis De Uytvlugt te Colombo

ca. 1732-1757 1 blad  
 Zie: A. van der Belt en J.R. van Diessen, "Een toelichting op zes topografische aquarellen van Ceylon in het Rijksprentenkabinet", in: *Bulletin van het Rijksmuseum* (1987), jrg. 35 no. 1, pp. 32-51.  
 Gefacsimileerd in *Grote Atlas van de Oost-Indische Compagnie* deel VII p. 379.

### III.1.5 INDIA

**W35** Kaart van de kust van Cormandel van Manapaar tot Tevershoek 1 blad  
 ca. 1752-1757  
 Schaal (1:270.000)  
 Gefacsimileerd in *Grote Atlas van de Oost-Indische Compagnie* deel IV p. 394 en *Grote Atlas van de Oost-Indische Compagnie* deel VI p. 304.

**W37** Kaart van de zuidkust van India, van Goa aan de westzijde tot aan de rivier Samgam aan de oostzijde 1 blad  
 ca. 1752-1757  
 Getekend door landmeter Pieter de Bevere.  
 Gefacsimileerd in *Grote Atlas van de Oost-Indische Compagnie* deel VI p. 165.

### III.1.6 CHINA

**W40-W41** A chart of a part of the coast of China and the adjacent Islands from Pedro Blanco to the Mizen... 2 bladen, gedrukt  
 1771  
 Opgenomen in 1759-1764 door A. Dalrymple.  
**W40** Blad 1  
**W41** Blad 2

### III.1.7 NIET NADER GEOGRAFISCH TE BEPALEN TEKENINGEN

**W19** Tekeningen van een oorlogsschip voor de kust van (Java) en enige vulkanen 1 blad  
 ca. 1732-1757  
 Vergelijk inv.nr. W20.

### III.2 NICOLAAS ENGELHARD (1761-1831)

Bij de beschrijvingen is gebruikgemaakt van de eigentijdse beschrijving van Tretz, inv.nr. [G1.135](#).

**G1.14** Tekening van de kris en schede van Sultan Girie Ratoe in bezit van de gouverneur van Grissée, Johan van der Burgh 1 blad  
 na 1772

**G1.4** Tekening in aanzicht van de westpoort te Soerabaja 1 blad  
 ca. 1792  
 Gefacsimileerd in *Grote Atlas van de Oost-Indische Compagnie* deel II p. 414.

**G1.50.1-3** Lijst van Javaanse vorsten te Tjieandjoer 3 bladen  
 eind 18e eeuw  
**G1.50.1** Blad 1  
**G1.50.2** Blad 2  
**G1.50.3** Blad 3

**G1.6** Tekening in aanzicht van Bali tegenover Banjoewangie 1 blad  
 begin 19e eeuw

**G1.7** Tekening in vogelvlucht van de stad Soerabaja 1 blad  
 begin 19e eeuw

Gefacsimileerd in *Grote Atlas van de Oost-Indische Compagnie* deel II p. 414.

- G1.8** Tekening in aanzicht van de Straat Grissée richting Madoera  
begin 19e eeuw 1 blad  
Gefacsimileerd in *Grote Atlas van de Oost-Indische Compagnie* deel II p. 404.
- G1.9** Tekening in aanzicht op Bonang  
begin 19e eeuw 1 blad  
Gefacsimileerd in *Grote Atlas van de Oost-Indische Compagnie* deel II p. 385.
- G1.10** Tekening van het kerkhof Ayermata te Madoera  
begin 19e eeuw 1 blad  
Gefacsimileerd in *Grote Atlas van de Oost-Indische Compagnie* deel II p. 431.
- G1.12** Tekening van het huis van Sembang op Soerabaja  
begin 19e eeuw 1 blad  
Gefacsimileerd in *Grote Atlas van de Oost-Indische Compagnie* deel II p. 415.
- G1.13** Tekening in aanzicht op de berg Mirabie bij Banjoewangi  
begin 19e eeuw 1 blad  
Gefacsimileerd in *Grote Atlas van de Oost-Indische Compagnie* deel II p. 428.
- G1.15** Tekening in aanzicht van het eiland de Pavian  
begin 19e eeuw 1 blad  
Gefacsimileerd in *Grote Atlas van de Oost-Indische Compagnie* deel II p. 405.
- G1.16** Tekening in aanzicht van de tuin van de regent te Probolinggo  
begin 19e eeuw 1 blad  
Gefacsimileerd in *Grote Atlas van de Oost-Indische Compagnie* deel II p. 423.
- G1.17** Tekening in aanzicht van de Straat Bali bij Katappan  
begin 19e eeuw 1 blad  
Gefacsimileerd in *Grote Atlas van de Oost-Indische Compagnie* deel II p. 427.
- G1.18** Tekening in aanzicht van het eiland Bali vanuit het zuidoosten bij Goenong Ikan  
begin 19e eeuw 1 blad
- G1.19** Tekening in aanzicht van de Straat Bali bij Batoetoetool  
begin 19e eeuw 1 blad  
Zie ook inv.nr. G1.43.
- G1.21** Tekening van de gevangenis Soekaradja op Banjoewangie  
begin 19e eeuw 1 blad  
Gefacsimileerd in *Grote Atlas van de Oost-Indische Compagnie* deel II p. 427.
- G1.22** Tekening van een tjanti in de pepertuin te Bangil  
begin 19e eeuw 1 blad  
Ontbreekt
- G1.23** Tekening in aanzicht van Gonto-May bij het gebergte Gabi en Ardjoeno  
begin 19e eeuw 1 blad  
Gefacsimileerd in *Grote Atlas van de Oost-Indische Compagnie* deel II p. 417.
- G1.27** Tekening in aanzicht van de plaats Banjoewangie met de Straat Bali  
begin 19e eeuw 1 blad  
Gefacsimileerd in *Grote Atlas van de Oost-Indische Compagnie* deel II p. 426.



- 
- G1.28** Tekening in aanzicht van de waterval Lierop bij de dessa Jojokan  
begin 19e eeuw 1 blad  
Ontbreekt
- G1.29** Tekening in aanzicht van de berg Goenong Ikan vanaf het strand bij Oeloepanpang  
begin 19e eeuw 1 blad
- G1.30** Tekening in aanzicht van de Straat van Japara  
begin 19e eeuw 1 blad  
Gefacsimileerd in *Grote Atlas van de Oost-Indische Compagnie* deel II p. 380.
- G1.31** Tekening in aanzicht van Panaroekan  
begin 19e eeuw 1 blad  
Zie ook inv.nrs. G1.25 en G1.35.  
Gefacsimileerd in *Grote Atlas van de Oost-Indische Compagnie* deel II p. 424.
- G1.33** Tekening in aanzicht van de berg Rinkit bij Panaroekan  
begin 19e eeuw 1 blad  
Gefacsimileerd in *Grote Atlas van de Oost-Indische Compagnie* deel II p. 425.
- G1.34** Tekening in aanzicht van de berg Goenong Ikan  
begin 19e eeuw 1 blad  
Zie ook inv.nr. G1.29.
- G1.35** Tekening in aanzicht op Panaroekan met omgeving  
begin 19e eeuw 1 blad  
Zie ook inv.nrs. G1.25 en G1.31.  
Gefacsimileerd in *Grote Atlas van de Oost-Indische Compagnie* deel II p. 424.
- G1.36** Tekening van de tuin Tjoeiwan of Groenendaal van de luitenant der chinezen  
Hanzoerik op Soerabaja  
begin 19e eeuw 1 blad  
Ontbreekt  
Zie inv.nr. G1.32.
- G1.37** Tekening in aanzicht van de bergen Goenong Zarie en Artjoeno bij Soerabaja  
begin 19e eeuw 1 blad  
Gefacsimileerd in *Grote Atlas van de Oost-Indische Compagnie* deel II p. 416.
- G1.38** Tekening van een aantal beelden bij de beeldengroep te Artjoe Domas  
begin 19e eeuw 1 blad  
Zie ook inv.nr. G1.39.
- G1.40** Tekening van een vissersboot  
begin 19e eeuw 1 blad
- G1.43** Tekening in aanzicht van de Straat Bali bij Batoetoetool  
begin 19e eeuw 1 blad  
Zie ook inv.nr. G1.19.
- G1.51** Lijst van Javaanse vorsten  
begin 19e eeuw 1 blad  
In stamboomvorm.
- G1.52-.53** Lijsten van de plaatsen in de volgende regentschappen (met enkele plaatsen uit de aangrenzende regentschappen)

- begin 19e eeuw 2 bladen  
De lijsten zijn alfabetisch, niet lexicografisch.
- G1.52** Semarang  
**G1.53** Caliewoengoe en Candal
- div.nrs.** Lijsten van verhuurde en onverhuurde gronden in de volgende gebieden 34 bladen  
begin 19e eeuw  
De lijsten zijn alfabetisch, niet lexicografisch.
- G1.54** Het district van Panaroekan  
**G1.55** Het regentschap van Banjoewangie  
**G1.60** Het regentschap van Grissée  
**G1.63** De regentschap van de eilanden behorende bij Soemenep  
door M. de Loo en C. Tempel  
**G1.68** Het regentschap van Sidayoe  
**G1.69** Het regentschap van Lamongan  
**G1.70** Het regentschap van Grissée
- G1.72.1-2** Het regentschap van Soemenep 2 bladen  
door M.de Loo en C. Tempel.  
**G1.72.1** Blad 1  
**G1.72.2** Blad 2
- G1.75** Het district van Oeloedjami  
**G1.78** Het hoofdregentschap van Semarang  
**G1.79** De regentschappen van Candal en Caliewoengoe  
**G1.82** Het district van Besoeki  
**G1.84** Het 2e regentschap van Damakse  
**G1.85** Het 1e regentschap van Damakse  
**G1.88** De regentschappen van Rembang en Lasseem  
**G1.89** Het regentschap van Lasseem  
**G1.90** Het regentschap van Toeban  
**G1.91** Het regentschap van Wiroseso  
**G1.93** De regentschappen van Batang, Pattalongang en Candal, met plaatsen uit de aangrenzende regentschappen
- G1.96** Het 1e regentschap Japara  
**G1.97** Het 2e regentschap Japara  
**G1.98** Het regentschap van Coedus  
**G1.101** De regentschappen van Pamekasan  
**G1.104** Het Regentschap van Pekalongan  
**G1.105** Het regentschap van Soerabaja  
**G1.107** Het regentschap van Brebes  
**G1.108** Het regentschap van Pemalang  
**G1.109** De regentschappen van Joanna, Patty, Tjinkalsewoe en Glongong  
**G1.110** De districten van Oenarang, Salatiga, Bojolali en Lumbarawa  
**G1.111** De regentschappen van Bangkalan  
**G1.112** De regentschappen van Soerabaja  
**G1.113** De regentschappen van Batang  
**G1.132** De regentschappen van Tagal
- G1.115** Kaart van de Vorstenlanden door J.M. Joukes 1 blad  
begin 19e eeuw  
schaal 20 r. duim van 8 palen op de duim = 6,5 cm (1:185.500)  
Gefacsimileerd in *Grote Atlas van de Oost-Indische Compagnie* deel II pp. 386-387.
- G1.131** Woordenlijst van onderdelen van gebouwen met Javaanse vertaling

- begin 19e eeuw 1 stuk.
- G1.11** Tekening van de ruïne van de tempel Madjanpoetie  
1802 1 blad  
Gefacsimileerd in *Grote Atlas van de Oost-Indische Compagnie* deel II p. 428.
- G1.48.1-49.4** Ontwerptekeningen van het stadhuis te Semarang in opdracht van N. Engelhard  
1803-1805 6 bladen manuscript  
Met legenda.
- G1.49.1-2** 1e en 2e exemplaar: aanzichten van voorzijde, achterzijde en zijkant, met plattegronden van begane grond en eerste verdieping, 18 april 1803 2 bladen  
Kopiën door J.L. Roode naar een origineel van 12 april 1802 van H.W. van Waeij  
**G1.49.2** 1e exemplaar, ongedateerd  
**G1.49.3** 2e exemplaar, 18 apr 1803
- G1.48.1-2** 3e exemplaar (variant): 'verbeterd plan van het nieuw geprojecteerde stadhuis': vooraanzicht en plattegronden van de begane grond en de 1e etage, 25 okt 1803 2 bladen  
Getekend door [onleesbaar]  
**G1.48.1** Blad 1. Bovenste deel  
**G1.48.2** Blad 2. Onderste deel
- G1.49.4** 4e exemplaar (variant), 18 jun 1804  
Kopie door H. Muyderman naar een origineel van 12 april 1802 an H.W. van Waeij.
- G1.49.1** 5e exemplaar (variant), ca. 1806  
Kopie door F.R. Meyer naar een origineel van 28 feb 1805 van E. Holtzhausen.  
Gefacsimileerd in *Grote Atlas van de Oost-Indische Compagnie* deel II p. 371.
- G1.42** Plankaart van de batterijen en dammen aan de monding van de rivier Soerabaja  
1803 1 blad  
Schaal 100 r.r. (1:4.100).  
Ontworpen door Frans Loriaux en getekend door J.N. Driessen van de marineschool te Semarang.  
Met peilingen en legenda.  
Gefacsimileerd in *Grote Atlas van de Oost-Indische Compagnie* deel II p. 413.
- div.nrs.** Lijsten van verhuurde en onverhuurde markten in de volgende gebieden  
begin 19e eeuw en 1803 14 bladen
- G1.56** De regentschappen van Soerabaja  
Door J. Flikkenschild, T.J. Knelke en J.G. Burkhart voor N. Engelhard.
- G1.58** De regentschappen van Grissée, Sidayoe en Lamongan
- G1.59** De regentschappen van Damak
- G1.61** De regentschappen van Tagal, Pematang en Brebes
- G1.66** De regentschappen van Joanna, Patty, Tjinkaldewoe en Glongong,  
1803  
Door J. Flikkenschild, T.J. Knelke en J.G. Burkhart voor N. Engelhard
- G1.73** De regentschappen van Soemenep  
Door M. de Loo en C. Tempel
- G1.76** De regentschappen van Pekalongan, Batang, Wirodeso en Oeloedjami
- G1.83** De regentschappen van Soerabaja
- G1.86** De regentschappen van Madoera en Pamekasan
- G1.87** De regentschappen van Rembang, Lasseem en Toeban
- G1.99** Het regentschap van Coedus en het 2e regentschap van Japara

- G1.100** Het regentschap van Coedus en het 1e regentschap van Japara
- G1.106-.1** De regentschappen van Semarang, Candal, Caliewoengoe, Oenarang, Bojolali en Lumbarawa 2 exemplaren
- G1.106** Eerste exemplaar
- G1.106.1** Tweede exemplaar

- div.nrs.** Lijsten van de bevolking, de gewassen en het vee in de volgende gebieden  
Begin 19e eeuw en 1803 16 bladen
- G1.57** De districten van Banjoewangie, Panaroekan en Besoeki  
Door J. Flikkenschild, T.J. Knelke en J.G. Burkhart voor N. Engelhard
- G1.62** De districten van Damak  
Door C.F. Krul en A. Vosding voor N. Engelhard
- G1.64** De districten van Soemenep en bijbehorende eilanden  
Door M. de Loo en C. Tempel
- G1.65** De districten van Tagal, Pemalang en Brebes, 1803  
Door M.G. Willems en J.C. Hein
- G1.67** De districten van Joanna, Patty, Tjinkalsewoe en Glongong, 1803  
Door J.G. Ehler van Hoorn
- G1.71** De districten van Grissée, Sidayoe en Lamongan, 1803  
Door J.C. Hein en J. Lapré voor N. Engelhard
- G1.74** De regentschappen van Semarang, Candal, Damak, Tagal, Pekalongan, Japara, Joanna en Rembang, 1803  
Door N. Engelhard.
- G1.77** De districten van Semarang, Oenarang, Salatiga, Bojolali, Lumbarawa, Candal en caliewoengoe  
Door H.G. Sloodman en J.M. Faupell
- G1.80** De districten van Pekalongan, Batang, Wirodeso en Oeloedjami  
Door H.W. Max en M. Berg voor N. Engelhard
- G1.81** De districten van Semarang, Caliewoengoe, Candal, Damak, Tagal, Pekalongan, Japara, Joanna en Rembang  
Voor N. Engelhard
- G1.92** De districten van Rembang, Lasseem en Toeban  
Door J. Flikkenschild en H. Huyderman voor N. Engelhard
- G1.94** De districten van Soerabaja, Grissée, Sidayoe, Lamongan, Bangkalan, Pamekasan, van de eilanden behorende bij Soemenep, Pasoeroean, Bangil, Banger, Poeger, Besoeki, Panaroekan en Banjoewangie  
Door H.G. Sloodman e.a. voor N. Engelhard
- G1.95** De districten van Soerabaja  
Door H.G. Sloodman en N. Herrenau voor N. Engelhard
- G1.102** De districten van Japara en Coedus  
Door H. Frederiksz en M. de Loo voor N. Engelhard
- G1.103** De districten van Bangkalan en Pamekasan  
Door J.M. Faupell en J.W. Meijer voor N. Engelhard
- G1.133** De regentschappen Soerabaja, Grissée, Madoera en Soemenep met bijbehorende eilanden
- G1.114** Kaart van de compagniesgronden binnen de regentschappen van Damak tot aan Brebes langs Java's noordkust 1 blad  
1803  
Schaal 2000 r.r. = 5 cm (1:150.000). Met inzetten: plattegronden van alle forten 5 r.r. = 3 cm (1:625)  
t/m 10 r.r. = 4 cm (1:950).  
Getekend door ir. H.C. Cornelius in 1802. Kopie getekend door J.G. Keyer.  
Gefacsimileerd in *Grote Atlas van de Oost-Indische Compagnie* deel II pp. 350-351.

- G1.120-.121** Hydrografische kaarten van de peilingen rondom de eilanden Carimon Java en Dibbetzeiland  
1803 2 bladen  
Schaal 14 cm = 2 duitse mijlen (1:127.000) en 25 cm = 2 duitse mijlen van 15 op een graad (1:71.100)  
Opgenomen door it. W.E. van Berckel en J.T. Busscher voor it-kol. H.J.H. Dibbetz. Kopieën.
- G1.120** Blad 1  
**G1.121** Blad 2
- div.nrs.** Topografische kaarten van de volgende gebieden op Java:  
1803-1829 5 bladen
- G1.116** De residentie Bantam, 1829  
Schaal 30 paal of 10 uurs gaans = (1:375.000).  
Getekend door P.J. Pattiasina.
- G1.117** De regentschappen van Pemalang en Tagal, 1803  
Schaal 2000 r.r. = 10 cm (1:75.500)  
Kopie getekend door J. Muller.
- G1.118** Het regentschap van Semarang, 1803  
Schaal 2000 r.r. = 9,5 cm (1:80.000).  
Kopie getekend door J.N. Driessen.  
Gefacsimileerd in *Grote Atlas van de Oost-Indische Compagnie* deel II p. 359.
- G1.119** De regentschappen van Japara, Joanna, Patty, Coedus, Tjinkalsewoe en Glongong, 1806  
Schaal 2000 r.r. = 5 cm (1:150.000)  
Getekend door lt. ir. H.C. Cornelius e.a.  
Gefacsimileerd in *Grote Atlas van de Oost-Indische Compagnie* deel II p. 373.
- G1.128** De regentschappen van Brebes en Tagal, 1803  
Schaal 2000 r.r. = 9,5 cm (1:80.000)  
Kopie getekend door L.H. Fisser.  
Gefacsimileerd in *Grote Atlas van de Oost-Indische Compagnie* deel II p. 352.
- div.nrs.** Tekeningen en journaal vervaardigd door H.J. Wardenaar tijdens een reis naar het oostelijke deel van Java in opdracht van N. Engelhard  
1805 1 katern en 9 bladen
- G1.134** Journaal van reis  
**G1.25** Tekeningen in aanzicht van het fort van Panaroekan  
Bevat datum 15 augustus 1805.  
Zie ook inv.nrs. G1.31 en G1.35.  
Gefacsimileerd in *Grote Atlas van de Oost-Indische Compagnie* deel II p. 423.
- G1.20** Tekening in aanzicht van het gebergte van het regentschap Probolinggo  
Bevat datum 19 augustus 1805?  
Gefacsimileerd in *Grote Atlas van de Oost-Indische Compagnie* deel II p. 422.
- G1.1** Tekening in aanzicht van Ngati Wono bij het gebergte Tenger  
Bevat datum 25 augustus 1805?  
Gefacsimileerd in *Grote Atlas van de Oost-Indische Compagnie* deel II p. 422.
- G1.2** Tekening van de suikermolen te Pasoeroean en het gebergte Ardjoeno  
Bevat datum 25 of 27 augustus 1805?  
Gefacsimileerd in *Grote Atlas van de Oost-Indische Compagnie* deel II p. 421.
- G1.26** Tekening van de zandzee op het gebergte Tenger  
Bevat datum 26 augustus 1805?  
Vgl. 4.AANW inv.nr. 1577.  
Gefacsimileerd in *Grote Atlas van de Oost-Indische Compagnie* deel II p. 418.
- G1.32** Tekening in aanzicht op het tuinhuis van de luitenant der chinezen Hanzoerik van Soerabaja  
Bevat datum 28 augustus 1805?  
Gefacsimileerd in *Grote Atlas van de Oost-Indische Compagnie* deel II p. 416.
- G1.24** Tekening van de tuin van de kapitein der chinezen Hanjanpit te Soerabaja

- Bevat datum 29 augustus 1805?  
Gefacsimileerd in *Grote Atlas van de Oost-Indische Compagnie* deel II p. 415.
- G1.5** Tekening van het graf van de Pate Mangoen Jochirta op Goenong Asta te Soemenep
- Bevat datum 14 september 1805?  
Gefacsimileerd in *Grote Atlas van de Oost-Indische Compagnie* deel II p. 431.
- G1.3** Tekening van wapens van de Pangerang
- Bevat datum 16 september 1805?
- G1.41** Tekening van een peper- en koffietuin Wonosari te Banjoewangie  
1805  
Schaal 100 (rijnlandse) roeden = 48 cm (1:785).  
Met legenda. Ontwerp. 1 blad
- G1.44-45-46-47** Tekening van een stenen paal te Foegoe, die als grensscheiding en religieus object heeft gediend  
1805  
Schaal 10 r. voeten = 32,3 cm (10:1).  
Getekend door H.W. van Waeij va de marineschool te Semarang voor N. Engelhard. Met beschrijving. 2 bladen
- G1.44-45** Blad 1  
**G1.46-47** Blad 2
- G1.129** Hydrografische kaart van de peilingen van de Oeloepanpangse baai  
1805  
Schaal 700 r.r. = 6,5 cm (1:40.600)  
Opgenomen door C.B. Cramer. Kopie getekend door J.J. Baumgarten. 1 blad
- G1.122-127** Hydrografische kaarten van de baaien van Java voor N. Engelhard  
1805-1806 6 bladen
- G1.122** De baai Pattjitan aan de zuidkust door P.D. Kortzius e.a., 1806  
Schaal 2 duitse mijlen van 15 op een graad = 19,5 cm (1:91.000).
- G1.123** De baai van Banjoewangie aan de oostkust. Met legenda.  
Schaal 500 r.r. of 1/4 duitse mijl = 32 cm (1:7000).
- G1.124** De baai Segara Anakan of Kinderzee, Tjatajap en het Noesa Kambangan aan de zuidkust door P.D. Kortzius e.a., 1806  
Schaal 1 duitse mijl van 15 op een graad = 19,5 cm (1:91.000).
- G1.125** De baai van Cheribon aan de noordkust tot aan Pangerang door J.T. Busscher, 1802  
Schaal 600 (rijnl.) roeden = 15 cm (1:15.000).  
Kopie getekend door J.P. Ristor.
- G1.126** Het nauw van Oedjong Panka door F. Loriaux, 1805  
Schaal 500 r.r. = 13,5 cm (1:14.000).  
Kopie getekend door M. Schreuder.
- G1.127** De Straat Bali  
Schaal 3 duitse mijl = 23,5 cm (1:95.000).
- G1.39** Tekening van de stenen beeldengroep te Artjoe Domas  
1813  
Zie ook inv.nr. G1.38. 1 blad
- G1.130** Staat van de door Amerika verhandelde goederen tussen 1804-1817 in Canton door A. Ferrier en W.S.H. Davidson  
ca. 1817 1 stuk.
- G1.135** Inventaris en boedelinventaris van de tekeningen opgenomen in deze lijst, door F.A. Trettz e.a.  
1817 1 katern.

### III.3 JAN THEUNIS BUSSCHER (CA. 1772-1846)

De beschrijvingen van de kaarten en tekeningen van Busscher zijn overgenomen uit de door hem bij de overdracht vervaardigde lijsten (brieven Busscher 16 april 1835 in verbaal Koloniën, [2.10.01 inv.nr. 1029, verbaal van 16 mei 1836 no. 1](#) en brief Busscher van 8 oktober 1835, in verbaal Koloniën [2.10.01 inv.nr. 1006, verbaal van 22 dec 1835 no. 1](#)). De kaarten en tekeningen zijn indertijd verspreid geraakt, voornamelijk over het gehele bestand MIKO, maar ook enige daarbuiten. Voorzover bekend is waar de kaarten zich thans bevinden, is het huidige kenmerk vermeld ('Aan te vragen als').

### III.3.A GENUMMERDE KAARTENLIJST

#### Lijst van kaarten, afkomstig van J.T. Busscher, van origine genummerd Busscher 1 t/m Busscher 75

Volgnummer	Beschrijving	Aan te vragen als
1	Generale kaart, van de Sundase- en Molukse Eilanden	Onbekend
2	Van de Westkust Sumatra, strekkende van Atjeh; tot Indrapoer	4.MIKO <a href="#">inv.nr. 16</a>
3	Het Zuidwestelijkste gedeelte van Sumatra, van Indrapoer, tot de vlake hoek van Sumatra	4.MIKO <a href="#">inv.nr. 20</a>
4	Van Straat Sunda, tot Batavia	4.MIKO <a href="#">inv.nr. 63</a> en <a href="#">inv.nr. 76</a>
5	Van de Javase Zee, begrepen tussen Batavia en Sourabaija	4.MIKO <a href="#">inv.nr. 75</a>
6	Van Java's Oosthoek, of, van Sourabaija tot Makasser	4.MIKO <a href="#">inv.nr. 165</a>
7	Van Makasser, tot Amboina; en van Groot Timor	4.MIKO <a href="#">inv.nr. 213</a>
8	Van het Eiland Groot Timor; en de Zolorese Eilanden	4.MIKO <a href="#">inv.nr. 200</a>
9	Van de Straat Makasser	4.MIKO <a href="#">inv.nr. 151</a>
10	Van de Noordkust van Celebes	4.MIKO <a href="#">inv.nr. 176</a>
11	Van Menado, tot Ternate, Amboina- en Banda	4.MIKO <a href="#">inv.nr. 210</a>
12	Van de Straat Patientie, Groot bestek	4.MIKO <a href="#">inv.nr. 201</a>
13	Van de Papoeese Eilanden ad. id(em)	Onbekend
14	Van Ceram, Amboina- Banda, - en de Ceramse Eilanden, in groot bestek	4.MIKO <a href="#">inv.nr. 207</a>
15	Van Westelijkste gedeelte der Javase Zee, strekkende van Batavia tot Banka	4.MIKO <a href="#">inv.nr. 53</a>
16	Van de Straat Billiton	Onbekend
17	Van de Passagie bewesten het eiland Borneo	4.MIKO <a href="#">inv.nr. 152</a>
18	Van Straat Drieon; Malakka en Sinkapoer	4.MIKO <a href="#">inv.nr. 11</a>
19	Van Straat Sinkapoer enz(ovoorts):... Groot Bestek	4.MIKO <a href="#">inv.nr. 9</a>
20	Van Straat Malakka, in Groot bestek.	Onbekend
21	Van het inkomen van Straat Malakka	4.MIKO <a href="#">inv.nr. 10</a>
22	Van Pandang; tot Batangkapaij-baai .. Groot Bestek	4.MIKO <a href="#">inv.nr. 17</a>
23	Van de Ree- van Atjeh in id(em)	4.MIKO <a href="#">inv.nr. 39</a>
24	Van de Baai van Tappanoli in id(em)	4.MIKO <a href="#">inv.nr. 36</a>
25	Van de Ree van Benkoelen in id(em)	4.MIKO <a href="#">inv.nr. 38</a>

Volgnummer	Beschrijving	Aan te vragen als
26	Van de Booro Eilanden enz(ovoorts): in id(em)	4.MIKO <a href="#">inv.nr. 37</a>
27	Van de Meeuwenbaai; en Sutphen Eilanden: groot bestek	4.MIKO <a href="#">inv.nr. 62</a>
28	Van de Kinderzee met het eiland Noessakambang. Groot Bestek	4.MIKO <a href="#">inv.nr. 93</a> en <a href="#">inv.nr. 111</a>
29	Van het Inkomen; en de Rede Tjipattat, Groot Bestek	4.MIKO <a href="#">inv.nr. 109</a> en <a href="#">inv.nr. 123</a>
30	Van het Inkomen; en de Rede Tjilatjap, Groot Bestek	4.MIKO <a href="#">inv.nr. 108</a>
31	Van de Baai van Padjjetan, in Groot Bestek	4.MIKO <a href="#">inv.nr. 112</a>
32	Van de Eilanden; of den Archipel- van Krimon Java. Groot Bestek	4.MIKO <a href="#">inv.nr. 118</a>
33	Van Poelo-Lubok; of het eiland Baviaan, in Groot Bestek	4.MIKO <a href="#">inv.nr. 140</a> en <a href="#">inv.nr. 141</a>
34	Van de Rede- en de Rivier van Banjermassing. Groot Bestek	4.MIKO <a href="#">inv.nr. 164</a>
35	Van de Eilanden- en de Rede van Makasser, in Groot Bestek	4.MIKO <a href="#">inv.nr. 186</a>
36	Van de bogt- en de Rede van Batavia. Groot Bestek	4.MIKO <a href="#">inv.nr. 77</a>
37	Van de Karrang Chedoelangs; en de Laadplaats Pamanoekan, groot bestek	4.MIKO <a href="#">inv.nr. 103</a>
38	Van de Laadplaats Indramayo, Groot Bestek	4.MIKO <a href="#">inv.nr. 105</a>
39	Van het Rif- en de Ree van Cheribon, Groot Bestek	4.MIKO <a href="#">inv.nr. 102</a> en <a href="#">inv.nr. 125</a>
40	Van de Klip; en de Ree van Tagal, Groot Bestek	4.MIKO <a href="#">inv.nr. 107</a> en <a href="#">inv.nr. 117</a>
41	Van de Rede Pakkalongang; en de Laadplaats Oloedjami, Groot Bestek	4.MIKO <a href="#">inv.nr. 70</a> en <a href="#">inv.nr. 122</a>
42	Van de Bogt; en de Rede van Samarang, Groot Bestek	4.MIKO <a href="#">inv.nr. 68</a> en <a href="#">inv.nr. 94</a>
43	Van de Eilanden; en de Ree van Japara, Groot Bestek	4.MIKO <a href="#">inv.nr. 96</a> en <a href="#">inv.nr. 106</a>
44	Van de passagie: tussen Mandalique: en de hoek van Moria, Groot Bestek	4.MIKO <a href="#">inv.nr. 67</a> en <a href="#">inv.nr. 97</a>
45	Van de Ree van Rembang- en Joana in Groot bestek	4.MIKO <a href="#">inv.nr. 69</a> , <a href="#">inv.nr. 104</a> en <a href="#">inv.nr. 119</a>
46	Van de Ree van Lasse- en Bonang in Groot Bestek	4.MIKO <a href="#">inv.nr. 121</a> en <a href="#">inv.nr. 127</a>
47	Van het Lootsmans vaarwater; van Oedjong Panka tot Sourabaija, Groot bestek	4.MIKO <a href="#">inv.nr. 113</a>
48	Van de Straat Madura, in Groot Bestek	4.MIKO <a href="#">inv.nr. 138</a>
49	Van de Straat Balij, in Groot Bestek	4.MIKO <a href="#">inv.nr. 145</a> en <a href="#">inv.nr. 146</a>
50	Van de Ree van Banjoewangie, in Groot Bestek	4.MIKO <a href="#">inv.nr. 95</a> en <a href="#">inv.nr. 126</a>
51	Van de Straat Lombok, in Groot Bestek	4.MIKO <a href="#">inv.nr. 144</a>
52	Van de Straat Allas, in Groot Bestek	4.MIKO <a href="#">inv.nr. 65</a>



Volgnummer	Beschrijving	Aan te vragen als
53	Van de Laadplaats- Biema; en de bogt van Dampo, in Groot Bestek	4.MIKO <a href="#">inv.nr. 65</a>
54	Van de Straat Sappie, in Groot Bestek	4.MIKO <a href="#">inv.nr. 66</a>
55	Van de Biema, tot de Toekanbessies	Onbekend
56	Van de Straat Boeton, in Groot bestek	4.MIKO <a href="#">inv.nr. 166</a>
57	Van de Dwaal Baai; en de Toekanbessies, in Groot Bestek	4.MIKO <a href="#">inv.nr. 188</a>
58	Van de Straat- Boero, in Groot Bestek	4.MIKO <a href="#">inv.nr. 202</a>
59	Van de Baai van Amboina, in Groot Bestek	4.MIKO <a href="#">inv.nr. 209</a>
60	Van de Bandase Eilanden, in Groot Bestek	4.MIKO <a href="#">inv.nr. 208</a>
61	Van de Pitts- en Dampier Straat, in Groot Bestek	4.MIKO <a href="#">inv.nr. 222</a>
62-65	Deze zijn onderhanden, en zullen zoo spoedig mogelijk volgen	Waarschijnlijk ingezonden in oktober 1835, zie Busscher nrs. 76-86
66	Een plan van Batavia; en omliggende Landen	4.MIKO <a href="#">inv.nr. 256</a>
67	Een Plan van Batavia; en omliggende Landen	4.MIKO <a href="#">inv.nr. 110</a>
68	Een Plan van Soerabaija	Onbekend
69	Gezigten van Java's Noordoostkust, tussen Oedjongpanka; en het hoogeland van Bonang	4.MIKO <a href="#">inv.nr. 250</a>
70	Gezigten van het Gebergte Moria, Japara en Krimon Java	4.MIKO <a href="#">inv.nr. 253</a>
71	Gezigten van het Gebergte Moria, Japara, Samarang, Batang, Tagal en Cheribon	4.MIKO <a href="#">inv.nr. 252</a>
72	Gezigten van het Gebergte van Sumadang, de Goenong Prauw, en het Gehakkelde gebergte, van als mede van het Westelijke gedeelte van het Eiland Madura	4.MIKO <a href="#">inv.nr. 251</a>
73	Gezigten van Karimata: en Billiton, en van de Eilanden Balij, Lombok en Sumbawa	4.MIKO <a href="#">inv.nr. 231</a>
74	Tafel der Baken, op de Droogtens in het vaarwater van Straat Sunda naar- en op de rede van Batavia	4.MIKO <a href="#">inv.nr. 374</a>
75	Tafel- van de Geografische ligging; van enige plaatsen; in de Oost-Indische Archipel	4.MIKO <a href="#">inv.nr. 375</a>

### III.3.B ONTLEENDE NUMMERS

#### Lijst van kaarten, afkomstig van J.T. Busscher, van origine ongenummerd

Volgnummer	Beschrijving	Aan te vragen als
[76]	Zeekaart van Nieuw- Guinea en de Arroeeilanden	4.MIKO <a href="#">inv.nr. 223</a>
[77]	Zeekaart van de Oostkust van Celebes	4.MIKO <a href="#">inv.nr. 174</a>
[78]	Zeekaart van het Noordelijkste gedeelte van Borneo	4.MIKO <a href="#">inv.nr. 149</a>
[79]	Zeekaart van Straat Gaspar- en de Klement Straat	4.MIKO <a href="#">inv.nr. 57</a>
[80]	Zeekaart van Irisstraat en Tritons Baai	4.MIKO <a href="#">inv.nr. 218</a>

Volgnummer	Beschrijving	Aan te vragen als
[81]	Zeekaart van de Baai van Boero	4.MIKO <a href="#">inv.nr. 195</a>
[82]	Zeekaart van de Goenong Tella Rivier	4.MIKO <a href="#">inv.nr. 184</a>
[83]	Zeekaart van de Ankerplaats van Dobo	4.MIKO <a href="#">inv.nr. 40</a>
[84]	Landkaart van het Westelijkste gedeelte van Java	4.MIKO <a href="#">inv.nr. 85</a>
[85]	Landkaart van het middelste gedeelte van Java	4.MIKO <a href="#">inv.nr. 86</a>
[86]	Landkaart van het Oostelijkste gedeelte van Java	4.MIKO <a href="#">inv.nr. 87</a>

### III.4 HENRI ALBERT HENRICI (1783 - 1838)

#### III.4.A ALGEMEEN

##### III.4.A.1 INSTRUCTIES

- A1** Geheime instructie van de Gouverneur- Generaal om het gezag van het Nederlandse Gouvernement aan de westkust te herstellen, en om de westkust en binnenlanden van Borneo te exploreren en te karteren.  
1830 1 stuk.
- A2** Duplicaat van het uittreksel uit het register der resolutiën van de Gouverneur-Generaal in Rade waarin Henrici wordt opgedragen zijn in 1830 begonnen expeditie voort te zetten.  
1832 1 stuk.
- A3** Uittreksel uit het register der resolutiën van de Gouverneur- Generaal waarin Henrici wordt opgedragen de Zuidkust en binnenlanden van Borneo te exploreren en te Karteren.  
1832 1 stuk.
- A4** Uittreksel uit het register der resolutiën van de Gouverneur- Generaal, waarin Henrici wordt opgedragen de binnenlanden van Passier en Koetij bij zijn opname te betrekken.  
1833 1 stuk.
- A5** Uittreksel uit het register der resolutiën van de Gouverneur- Generaal in Rade, waarin wordt besloten tot het doorzenden van mineralen naar de Natuurkundige Commissie, tot het goedkeuren der uitgaven van Henrici en tot het beschikbaar stellen van extra geld, waarmee hij een reis zal moeten aanvangen van Banjermassing naar Pontianak.  
1835 1 stuk.

##### III.4.A.2 CORRESPONDENTIE

###### III.4.A.2.A Correspondentie betreffende de dienst

- A6** Stukken betreffende aanstelling, benoeming en bevordering.  
1825-1832 4 stukken.
- A8** Stuk houdende afschrift van een brief van de minister van Marine en Koloniën aan de Koning, waarin hij voortselt Henrici te pensioneren, met bijlage, houdende het verzoek van Henrici aan de Minister om na zijn ziekteverlof weer in actieve dienst te

- 
- mogen komen.  
1828 2 stukken.
- A9** Stukken betreffende ziekteverlof.  
1829-1832 4 stukken.
- A12** Briefwisseling betreffende de samenwerking en de verstandhouding met de  
burgelijke en militaire autoriteiten van de West-, en de Zuid- en Oostkust van  
Borneo.  
1832-1837 8 stukken  
Betreffende de verstandhouding met de resident van de Zuid- en Oostkust.
- A13** Stukken betreffende een door de Gouverneur- Generaal verleende gratificatie in het  
jaar 1832, in verband met de door Henrici geleden schipbreuk.  
1832-1834 2 stukken.
- A14** Stukken betreffende de voortgang der exploratie en kartering van Borneo, en de  
tijd en kosten die daarmee gemoeid zijn.  
1832-1836 7 stukken  
Betreffende het verzoek, opnieuw een deel van Borneo te mogen bereizen.
- A7** Stukken betreffende verzoeken tot overplaatsing.  
1833-1837 4 stukken.
- A11** Stukken betreffende de uitbetaling van het tractement.  
1833-1836 7 stukken.
- A15** Briefwisseling betreffende de voltooiing der kaarten en rapporten.  
1835-1836 6 stukken  
Zie A14
- A16** Stukken betreffende de opdracht aan de Natuurkundige Commissie, Henrici's werk  
te controleren en te beoordelen.  
1836 3 stukken  
Zie A15
- A10** Briefwisseling betreffende het aflopen van Henrici's dienst en zijn terugkeer van  
Nederlandsch- Indië naar Europa.  
1836-1837 1 omslag.
- III.4.A.2.B Correspondentie betreffende personeel en middelen**
- A17** Stukken betreffende personele aangelegenheden en betaling van Henrici's tijdelijke  
en vaste hulpkrachten.  
1832-1836 1 omslag  
Zie A10 en A12.
- A18** Stukken betreffende de betaling van reis- en verblijfkosten.  
1833-1837 1 omslag  
Zie voor goedkeuring der uitgaven voor reis- en verblijfkosten A5. Zie voor berusting in het  
overschrijden van de maximum kredietsom voor reiskosten A14.
- A19** Stukken betreffende de verstrekking door het Gouvernement van instrumenten,  
vervoersmiddelen en andere hulpmiddelen.  
1833-1836 1 omslag.

**III.4.A.3 REGISTER VAN INGEKOMEN BRIEVEN**

- A20-A22** Registers van ingekomen brieven.  
1832-1837 1 pak  
Voornamelijk in het Duits. De stukken zijn chronologisch ingeschreven. Niet alle in het register ingeschreven stukken bevinden zich in het archief.
- A20** 20 oktober 1832-20 april 1834.  
**A21** 21 april 1834 - 26 december 1836.  
**A22** 8 januari 1837 - 6 december 1837.

**III.4.B KARTERING EN EXPLORATIE****III.4.B.1 JOURNAAL**

- A23** Journaal  
29 juli 1832 - 23 mei 1838 1 pak  
In het Duits  
Met hiaten.

**III.4.B.2 TEKENINGEN EN AANTEKENINGEN VAN NIET-KARTOGRAFISCHE AARD**

- A27** Tekeningen van enkele bergen bij Datoe en aan de rivier de Sambas in het westen van Borneo.  
1823 2 stukken  
De bladen zijn aan de onderkant op identieke wijze ingeknipt. In de veldminuten bevinden zich eveneens dit soort tekeningen.
- A26** Tekeningen van Dayaks, hun woningen en gebruikersvoorwerpen, in het gebied van Kapoeas, de kleine Dayakrivier en de westkust van Borneo.  
ca. 1823-1835 1 omslag  
Het merendeel is niet voltooid.
- A28** Aantekeningen over de geschiedenis, handel en cultuur van de inlandse bevolking op Borneo.  
ca. 1824-1834 1 omslag.
- A32** Aantekeningen over de reis van Java naar Borneo, getiteld Anmerkungen von Besondere Natur.  
ca. 1832 1 stuk.
- A29** Aantekeningen over de loop van de rivier Gressok Boenga in het district Montrado, en de rivieren in de zuider- afdeling van Borneo.  
ca. 1832-1834 2 stukken.
- A24** Bevolkingsstaat van het district Dessas, opgemaakt door de posthouder van Doesson en Bekoempay. Authentiek afschrift.  
1834 1 stuk.
- A25** Aantekeningen ter aanvulling van de bevolkingsstaat van het district Dessas, eigenhandig opgemaakt door Henrici.  
ca. 1834 4 stukken  
Niet voltooid. Zie ook A24.
- A31** Aantekening over de duur van de reis over land van Liang Boola naar Poeloe

Toelijoe en terug, in het gebergte Tanah Laut.  
ca. 1834 1 stuk.

**A33** Lijst van namen van Kampongs en Kamponghoofden op Borneo.  
ca. 1834 1 stuk.

**A30** Aantekeningen over de natuurlijke gesteldheid van het gebied rond de rivier de Banjer, met aantekeningen over de duur van de reis langs deze rivier.  
ca. 1835 1 stuk.

### III.4.B.3 KARTOGRAFISCHE DOCUMENTEN

#### III.4.B.3.A Veldminuten

Alle veldminuten zijn getekend op bladen met graadnet. Ze hebben gediend tot het samenstellen der minuutkaarten. In de lijsten van metingen, A57 en A58, is het aanvullende cijfermateriaal vastgelegd.

**A34-A49** Veldminuten van de terreinverkenning van het schiereiland Tanah Laut in het zuiden.  
1833-1834 16 bladen

**A34** Blad 1  
**A35** Blad 2  
**A36** Blad 3  
**A37** Blad 4  
**A38** Blad 5  
**A39** Blad 6  
**A40** Blad 7  
**A41** Blad 8  
**A42** Blad 9  
**A43** Blad 10  
**A44** Blad 11  
**A45** Blad 12  
**A46** Blad 13  
**A47** Blad 14  
**A48** Blad 15  
**A49** Blad 16

**A57** Koers- en distantielijsten. Lijsten van metingen ter bepaling van de loop der rivieren en de ligging der gebergten van de zuidkust en binnenlanden van Borneo.  
1833-1836 1 pak  
Deze lijsten geven aanvullende informatie bij de veldminuten, A34-56.  
Met hiaten. Het voorste blad ontbreekt.

**A58** Koers- en distantielijsten. Lijsten van metingen ter bepaling van de loop der rivieren en de ligging der gebergten van de zuidkust en binnenlanden van Borneo.  
1833-1836 1 pak  
Idem als A57. Minuut. 1 pak.

**A50-A56** Veldminuten van de verkenningen der rivieren in de Zuidkust en binnenlanden van Borneo.  
1834-1836 7 bladen  
**A50** Blad 1  
**A51** Blad 2  
**A52** Blad 3  
**A53** Blad 4

<b>A54</b>	Blad 5
<b>A55</b>	Blad 6
<b>A56</b>	Blad 7

### III.4.B.3.B Minuutkaarten

Alle kaarten zijn getekend op bladen van 53 x 73 cm met graadnet, tenzij anders vermeld in de beschrijvingen. Minuutkaarten vormen het basismateriaal voor de uitwerking van alle netkaarten.

- A62** Minuutkaart, aangevende de loop van de kust van zuid-Borneo vanaf de rivier de Katapang tot aan de mond van de Kapoeas.  
ca. 1832 1 blad  
Schaal 1:600.000.  
Deze kaart is de minuut van A70 blad 3. Niet uitgewerkt.
- A63** Minuutkaart, aangevende de loop van de kust van Tanah Laut, van Boetto Lima tot Sebehoor.  
ca. 1834 1 blad  
Schaal 1:140.000.  
Deze kaart is de minuut van A66 blad 2. Niet uitgewerkt.
- A59.1-.105** Minuutkaarten van de rivieren in de zuidkust en binnenlanden van Borneo.  
ca. 1835 105 bladen  
Schaal 1:24.000.
- |               |          |
|---------------|----------|
| <b>A59.1</b>  | Blad 1.  |
| <b>A59.2</b>  | Blad 2.  |
| <b>A59.3</b>  | Blad 3.  |
| <b>A59.4</b>  | Blad 4.  |
| <b>A59.5</b>  | Blad 5.  |
| <b>A59.6</b>  | Blad 6.  |
| <b>A59.7</b>  | Blad 7.  |
| <b>A59.8</b>  | Blad 8.  |
| <b>A59.9</b>  | Blad 9.  |
| <b>A59.10</b> | Blad 10. |
| <b>A59.11</b> | Blad 11. |
| <b>A59.12</b> | Blad 12. |
| <b>A59.13</b> | Blad 13. |
| <b>A59.14</b> | Blad 14. |
| <b>A59.15</b> | Blad 15. |
| <b>A59.16</b> | Blad 16. |
| <b>A59.17</b> | Blad 17. |
| <b>A59.18</b> | Blad 18. |
| <b>A59.19</b> | Blad 19. |
| <b>A59.20</b> | Blad 20. |
| <b>A59.21</b> | Blad 21. |
| <b>A59.22</b> | Blad 22. |
| <b>A59.23</b> | Blad 23. |
| <b>A59.24</b> | Blad 24. |
| <b>A59.25</b> | Blad 25. |
| <b>A59.26</b> | Blad 26. |
| <b>A59.27</b> | Blad 27. |
| <b>A59.28</b> | Blad 28. |
| <b>A59.29</b> | Blad 29. |
| <b>A59.30</b> | Blad 30. |
| <b>A59.31</b> | Blad 31. |
| <b>A59.32</b> | Blad 32. |

---

<b>A59.33</b>	Blad 33.
<b>A59.34</b>	Blad 34.
<b>A59.35</b>	Blad 35.
<b>A59.36</b>	Blad 36.
<b>A59.37</b>	Blad 37.
<b>A59.38</b>	Blad 38.
<b>A59.39</b>	Blad 39.
<b>A59.40</b>	Blad 40.
<b>A59.41</b>	Blad 41.
<b>A59.42</b>	Blad 42.
<b>A59.43</b>	Blad 43.
<b>A59.44</b>	Blad 44.
<b>A59.45</b>	Blad 45.
<b>A59.46</b>	Blad 46.
<b>A59.47</b>	Blad 47.
<b>A59.48</b>	Blad 48.
<b>A59.49</b>	Blad 49. Ontbreekt
<b>A59.50</b>	Blad 50.
<b>A59.51</b>	Blad 51.
<b>A59.52</b>	Blad 52.
<b>A59.53</b>	Blad 53.
<b>A59.54</b>	Blad 54.
<b>A59.55</b>	Blad 55.
<b>A59.56</b>	Blad 56.
<b>A59.57</b>	Blad 57.
<b>A59.58</b>	Blad 58.
<b>A59.59</b>	Blad 59. Ontbreekt
<b>A59.60</b>	Blad 60.
<b>A59.61</b>	Blad 61. Ontbreekt
<b>A59.62</b>	Blad 62.
<b>A59.63</b>	Blad 63.
<b>A59.64</b>	Blad 64.
<b>A59.65</b>	Blad 65.
<b>A59.66</b>	Blad 66.
<b>A59.67</b>	Blad 67. Ontbreekt
<b>A59.68</b>	Blad 68.
<b>A59.69</b>	Blad 69.
<b>A59.70</b>	Blad 70.
<b>A59.71</b>	Blad 71.
<b>A59.72</b>	Blad 72.
<b>A59.73</b>	Blad 73.
<b>A59.74</b>	Blad 74.
<b>A59.75</b>	Blad 75.
<b>A59.76</b>	Blad 76.
<b>A59.77</b>	Blad 77.
<b>A59.78</b>	Blad 78.
<b>A59.79</b>	Blad 79.
<b>A59.80</b>	Blad 80.
<b>A59.81</b>	Blad 81.
<b>A59.82</b>	Blad 82.
<b>A59.83</b>	Blad 83.

<b>A59.84</b>	Blad 84.
<b>A59.85</b>	Blad 85.
<b>A59.86</b>	Blad 86.
<b>A59.87</b>	Blad 87.
<b>A59.88</b>	Blad 88.
<b>A59.89</b>	Blad 89.
<b>A59.90</b>	Blad 90.
<b>A59.91</b>	Blad 91.
<b>A59.92</b>	Blad 92.
<b>A59.93</b>	Blad 93.
<b>A59.94</b>	Blad 94.
<b>A59.95</b>	Blad 95.
<b>A59.96</b>	Blad 96.
<b>A59.97</b>	Blad 97.
<b>A59.98</b>	Blad 98.
<b>A59.99</b>	Blad 99.
<b>A59.100</b>	Blad 100.
<b>A59.101</b>	Blad 101.
<b>A59.102</b>	Blad 102.
<b>A59.103</b>	Blad 103.
<b>A59.104</b>	Blad 104.
<b>A59.105</b>	Blad 105.

**A60** Minuutkaart van de eilanden Poeloe Laut en Seboekoot.  
ca. 1835 1 blad  
Schaal 1:24.000.

**A61.1-.11** Minuutkaart van het gebergte Tanah Laut en de mond van de rivier de Banjer.  
Gekleurd. 11 bladen  
ca. 1835  
Schaal 1:30.000.

<b>A61.1</b>	Blad 1.
<b>A61.2</b>	Blad 2.
<b>A61.3</b>	Blad 3.
<b>A61.4</b>	Blad 4.
<b>A61.5</b>	Blad 5.
<b>A61.6</b>	Blad 6.
<b>A61.7</b>	Blad 7.
<b>A61.8</b>	Blad 8.
<b>A61.9</b>	Blad 9.
<b>A61.10</b>	Blad 10.
<b>A61.11</b>	Blad 11.

### III.4.B.3.C Netkaarten

**A64.1-.7** Kaart van de westkust en binnenlanden van Borneo, waarop aangegeven de loop van de rivier de Kapoeas tot aan het meer Dano Malayoe, en de kustlijn. Diverse afmetingen. Papier met graadnet. Gekleurd. 7 bladen  
ca. 1832  
Schaal 1:200.000.

<b>A64.1</b>	Blad 1.
<b>A64.2</b>	Blad 2.
<b>A64.3</b>	Blad 3.
<b>A64.4</b>	Blad 4.
<b>A64.5</b>	Blad 5.



**A64.6** Blad 6.  
**A64.7** Blad 7.

- A65** Kaart van de zuiderafdeling van Borneo alsmede de eilanden Poeloe Laut en Seboekoot. Gekleurd.  
 ca. 1836 1 blad  
 Schaal 1:600.000.
- A66.1-2** Kaart van het schiereiland Tanah Laut en de beneden- loop van de rivier de Banjer tot Poeloe Anyer . Gekleurd.  
 ca. 1836 2 bladen  
 Schaal 1:1.400.000.  
 Niet voltooid. Deze kaart is samengesteld uit de minuutbladen van Tanah Laut, A61.  
**A66.1** Blad 1.  
**A66.2** Blad 2.
- A67** Kaart van de loop van de rivier de Banjer vanaf de kust van Tanah Laut tot aan de oorsprong, met de zijrivieren en met nauwkeurige weergave van alle kampongs aan deze rivier. Gekleurd. Papier met graadnet.  
 ca. 1836 1 blad  
 Schaal 1:800.000.
- A68** Kaart van het westelijke gedeelte van Tanah Laut. Gekleurd. Papier met graadnet.  
 ca. 1836 1 blad  
 Schaal 1:140.000.
- A69** Kaart van het kustgebied tussen de benedenloop van de Kapoeas en de eilanden Poeloe Laut en Seboekoot, waarop aangegeven de benedenloop van de rivieren en de hoogte van het terrein. Gekleurd. Papier met graadnet.  
 ca. 1836 1 blad  
 Schaal 1:600.000.
- A70.1-10** Kaart van Borneo, waarop aangegeven de kustlijn en loop van de voornaamste rivieren tot in de binnenlanden in de zuiderafdeling en westerafdeling. Gekleurd.  
 ca. 1836 10 bladen  
 Schaal 1:600.000.  
 Blad 7 idem als A69.  
**A70.1** Blad 1.  
**A70.2** Blad 2.  
**A70.3** Blad 3.  
**A70.4** Blad 4.  
**A70.5** Blad 5.  
**A70.6** Blad 6.  
**A70.7** Blad 7.  
**A70.8** Blad 8.  
**A70.9** Blad 9.  
**A70.10** Blad 10.

### III.4.B.4 RAPPORTEN

- A71** Minuten van rapporten aan de Gouverneur- Generaal van Henrici tijdens zijn reizen in de wester- afdeling van Borneo.  
 1831-1832 1 omslag.
- A72** Minuten van rapporten aan de Gouverneur- Generaal van Henrici tijdens zijn reizen

in de zuider- en oosterafdeling van Borneo.  
1833-1836

1 omslag.

### III.4.C DIVERSEN

- A73** Lijst, houdende de beschrijvingen van verscheidene steensoorten in Oostenrijk en Duitsland, met vermelding van hun vindplaatsen.  
ca. 1815  
In het Engels. 1 stuk
- A74** Tekeningen van een beeld, gevonden op Sumatra. Vermoedelijk uit de Hindoe-periode.  
ca. 1826 1 stuk.
- A76** Stuk houdende tekeningen van een portret, en enkele losse rekensommen.  
ca. 1833 1 stuk.
- A75** Bundel, met zes brieven in Arabisch schrift, waarvan er vier bezegeld en ondertekend zijn.  
ca. 1834 1 bundel  
In het Maleis. Een vertaling bevindt zich bij de stukken.
- A77** Brief van de resident van Batavia aan de Militaire Kommandant te Batavia, inhoudende het verzoek Henrici uit te nodige als getuige in een zaak van diefstal tegen de inlandse bediende Brahem, met aantekening dat aan het verzoek voldaan is. Afschrift.  
1835 1 stuk.
- A78.1-3** Onvoltooide kaartbladen. Diverse afmetingen.  
z.j. 3 bladen.  
De ligging van de bladen kon niet worden vastgesteld.
- A78.1** Blad 1.  
**A78.2** Blad 2.  
**A78.3** Blad 3.

## IV VERZAMELDE KAARTEN

## IV.1 WERELD EN EILANDEN IN DE STILLE OCEAAN.

- C1** Atlas de l'Océan Pacifique  
1827 1 deel  
Opgenomen door vice- adm. Von Krusenstern. Uitgave in opdracht van keizer Alexander I, St. Petersburg.
- 592** Carte générale de l'Océan Pacifique  
1845 1 blad  
Opgenomen door C.A. Vincendom Dumoulin.
- 1144.1-2** Polynesiën und der Grosse Ocean  
1882 2 bladen  
Schaal 1:40.000.000.  
Ontworpen door A. Petermann, getekend door E. Debes. Uitgave van J. Perthes, Gotha.  
Blad uit het Supplement van Stieler's Handatlas.  
**1144.1** Blad 1.  
**1144.2** Blad 2.
- 1225** Die deutschen Besitzungen in West-Polynesiën  
1885 1 blad  
Getekend door B. Hassenstein.  
Justus Perthes' Kolonien karten nr. 3.
- 1222** Deutschlands überseeische Beziehungen. Uebersicht der Europäischen Colonien  
1885 1 blad  
Uitgave van J. Perthes, Gotha.  
Justus Perthes' Kolonien-karten nr.4.
- 1438** Die deutschen Besitzungen im Stillen Ocean. Kaiser Wilhelmsland, Bismarck-Archipel, Salomon-Inseln (1:3.000.000); Die Marshall-Inseln (1:3.000.000)  
ca. 1892 1 blad  
Schaal: diverse schalen  
Getekend door R. Kiepert. Uitgave Berlijn.
- 2001A-D** Die Deutschen Besitzungen im Stillen Ozean (Stille Oceaan)  
1913 4 bladen, gedrukt  
Bewerkt door P. Sprigade en M. Moisel. Uitgave in kleur door D. Reimer (Ernst Vohsen), Berlijn.  
**2001A** Blad 1. Linksboven  
**2001B** Blad 2. Rechtsboven  
**2001C** Blad 3. Linksonder  
**2001D** Blad 4. Rechtsonder
- 2301** Kaart van den Grooten of Stillen Oceaan en omliggende landen  
1925 1 blad, gedrukt  
Schaal 1:15.000.000. Met inzetten: Singapore (1:500.000); Manila (1:1.000.000); Hong- Kong (1:500.000); Tokio (1:1.000.000); Panamakanaal (1:500.000)  
Mercator projectie. Uitgave van de Topografische Inrichting, Batavia.
- 6024** Kaart van de Stille Oceaan  
1936 1 blad, gedrukt  
Schaal 1:25.000.000.  
Uitgave van de Topografische Dienst, Batavia. Met index.

**6044** Philips' Regional Wall Map of the Pacific Ocean  
1954 1 blad, gedrukt  
Schaal 1:20.000.000.  
Uitgave van G. Philip & Son, London.

**6047** Philips' Regional Wall Map of the Pacific Ocean  
1954 1 blad, 1 katern  
Schaal 1:20.000.000.  
Uitgave van G. Philip & Son, London.

#### IV.2 EUROPA EN ATLANTISCHE OCEAAN

**356** Plan van het dok van Gend  
19e eeuw 1 blad

**630** Hydrografische kaart van de reede van Duins en het Gom of de Goodwin zanden  
(Downs, Engeland)  
1849 1 blad  
Getekend door J. Swart. Uitgave van de Wed. G. Hulst van Keulen, Amsterdam.

**6568** Atlantic Ocean  
1939 1 blad  
Schaal 1:20.000.000. Met inzet van het Panamakanaal (1:200.000)  
Samengesteld door de National Geographic Society. Uitgave van G. Grosvenor. Gedrukt door A. Hoen & Co., Baltimore.

**6065** Poland and Czechoslovakia  
1959 1 blad  
Schaal 1:12.154.240.  
Atlas plate 38: september 1958. Uitgave van de Cartographic Division of the National Geographic Society.

**6070** Kaart van de beide Duitslanden  
1959 1 blad  
Schaal 1:1.520.640.  
Germany. Atlas plate 35: june 1959. Met inzet: Berlijn. Uitgave door de Cartographic Division of the National Geographic Society.

**6087** Western Soviet Union  
1959 1 blad  
Schaal 1:6.336.000.  
Atlas plate 45: september 1959. Uitgave door de Cartographic Division of the National Geographic Society.

#### IV.3 AFRIKA

**384** Kaart van Afrika met titel: "To the Committee and members of the British  
association for discovering the interior of Africa"  
november 1802 1 blad  
Gegraveerd door A. Arrowsmith Ratbone Place, Londen. Gedrukt en met de hand ingekleurde  
details.

**1223** Specialkarte des Damara- Landes  
1885 1 blad  
Schaal 1:1.750.000. Met overzichtskaart van Zuid- West- Afrika uit Stieler's Handatlas (1:12.500.000)  
Getekend door B. Hassenstein. Uitgave van J. Perthes, Gotha.  
Justus Perthes' Kolonien- Karten nr. 2.

- 
- 1224** Die deutschen Besitzungen in West- Afrika  
1885 1 blad  
Getekend door B. Hassenstein. Uitgave van J. Perthes, Gotha.  
Justus Perthes' Kolonien- Karten nr.1.
- 1260** Karte von Afrika mit besondere Berücksichtigung der Deutschen Kolonien  
1886 1 blad  
Schaal 1:10.000.000.  
Uitgave van W. Liebenow, Berlijn.
- 1435** Deutsch- Südwest- Afrika  
1892 1 blad  
Schaal 1:3.000.000.  
Getekend door R. Kiepert en P. Sprigade. Uitgave van D. Reimer, Berlijn.  
Behoort bij verbaal van 19 januari 1893 nr. 15.
- 1436** Aequatorial- West- Afrika  
1892 1 blad  
Schaal 1:3.000.000.  
2e blad. Getekend door R. Kiepert en P. Sprigade. Uitgave van D. Reimer, Berlijn.
- 1437** Aequatorial- Ost- Afrika  
1892 1 blad  
Schaal 1:3.000.000.  
Getekend door R. Kiepert en P. Sprigade. Uitgave van D. Reimer, Berlijn.
- 1913** Carte du Congo Belge  
ca. 1912 1 blad  
Schaal 1:4.000.000.  
Uitgave Brussel. Fotolitho.
- 2440** Map of Portuguese East Africa  
20e eeuw 1 blad  
Opgenomen door de Lourenço Marques Port and Railways Administration. Uitgave van de Mining and Industrial Publications of Africa Ltd., Londen- Johannesburg. Met foto's en advertenties.
- 6534.3** Kaart van Benin. Met o.a. Porto Novo en Cotonou  
20e eeuw 1 blad, gedrukt  
Schaal 1:100.000
- 2482** "Portugal n'est pas un petit pays" / Surface de l'Empire Colonial Portugais en rapport avec les principaux pays de l'Europe  
1934 1 blad  
Samengesteld door Henrique Galvão. Uitgave van het Secrétariat de la Propaganda Nationale, Lissabon, naar het Portugese origineel "Portugal não é um país pequeno", dat voor het eerst werd uitgegeven in de brochure *No rumo do império*, die werd samengesteld voor de in 1934 te Porto gehouden eerste Exposição Colonial Portuguesa.
- 6129** Ruanda- Urundigebied  
1948 1 blad  
Schaal 1:500.000.
- 6534.1-2** Kaart van Noord-West en West-Afrika.  
ca. 1950 2 bladen, gedrukt  
Schaal 1:5.000.000.  
Ontworpen door Guillaume Postel. Uitgave van Service Geographique de L'Armee in 1930. Herzien in 1950 door Institut Geographique National.

Kaart bevat informatie over (koloniale) bezittingen, protectoraten en mandaten van diverse landen in deze regio.

**6534.1** Blad 1. Afrique Nord-Ouest  
**6534.2** Blad 2. Afrique Ouest

- 6017** Africa  
 1955 1 blad  
 Schaal 1:10.000.000.  
 Uitgave van de Edinburgh Geographical Institut.
- 6020** Africa Density of Population  
 1955 1 blad  
 Uitgave van G. Philip & Son, Geographical Institut, Londen.  
 Uit de Philips' serie vergelijkende handatlassen.
- 6048** Carte économique de l'Afrique  
 1958 1 blad  
 Schaal 1:10.000.000.  
 Uitgave van het Institut Géographique National.
- 6063** Carte agricole de l'Afrique  
 1958 1 blad  
 Schaal 1:10.000.000.  
 Met inzet: Veeteelt in Afrika. Uitgave van het Institut Géographique National.

#### IV.4 AMERIKA

- 585** L'Amerique Septentrionale et Méridionale divisée suivant ses différens pays  
 1760 1 blad  
 Samengesteld door R. de Vaugondy. Uitgave Parijs.
- 277** Guadeloupe done from actual surveys and observations of the English whilst the island was in their possession  
 1775 1 blad  
 Herziene uitgave van Th. Jefferys, Londen.
- 278** St. Christophorus and St. Kitts  
 1775 1 blad  
 Samengesteld door A. Ravell. Uitgave van Th. Jefferys, Londen.
- 279** Jamaica from the latest surveys  
 1775 1 blad  
 Herziene uitgave van Th. Jefferys. Londen.
- 309** Urbs Domingo in Hispaniola. Saint Dominique, ville capitale del'isle du Même noe dans l'Amerique  
 eind 18e eeuw 1 blad  
 Dominicaanse Republiek. Uitgave van Covens & Mortier, Amsterdam.
- 379** A map of the United States of North- America drawn from a number of Critical researches  
 1802 1 blad  
 Getekend door A. Arrowsmith in 1796. Herziene uitgave, Londen.
- 383** Map of America  
 1804 1 blad  
 Getekend door A. Arrowsmith. Uitgave Londen.

- 1071** Amérique ou Nouveau Continent Dréssée sur les Nouvelles relations découvertes et observation  
1807 1 blad  
Getekend door J. Nolin. Herzien door L. Denis.
- 505** United States of America  
ca. 1829 1 blad  
Gravure.  
Behoort bij geheim verbaal van 15 dec. 1829 nr. 199B in verband met werving van voormalige slaven voor een staand leger in Indië.
- 986** Guyane Française. Plan de l'entrée du Maroni in 1869  
1871 1 blad  
Getekend in opdracht van de gouverneur Hennique. Kopie getekend door landmeter W.L. Loth.  
Behoort bij verbaal van 26 juni 1871 nr. 15.
- 988** Paraguay. From the Governemental survey map  
1871 1 blad  
Topografische kaart. Uitgave van J. Grein, consul-generaal van de republiek Paraguay in Nederland.  
Behoort bij ingek. brieven bij het min. v. buit. zaken van 16 februari 1872 nr. 7 bij brochure over de regeringsvorm van Paraguay.
- 1394** Carte géographo- géologique de la Guyane Française  
19e eeuw 1 blad  
Opgenomen door Leblond. Uitgave van het Institut Géographique. Gedrukt bij Ch. Delegrave & Cie., Parijs.
- 2124** Carte des États- Units du Brésil (politique, économique et voies de communication)  
begin 20e eeuw 1 blad  
Schaal 1:5.000.000. Met inzetten: Plattegrond van São paulo (1:30.000); Plattegrond van Rio de Janeiro (1:20.000); Kaart van Centraal- Brazilië met tijdzones (1:2.100.000)  
Getekend door A. Levy. Uitgave van l'Escripatorio de informações do Brazil. Gegraveerd door de Gebroeders Demoulin. Herzien door de Section cartographique de la Librairie F. Briguier & Co., Rio de Janeiro.
- 1675** Carte de la Guyane Française  
1901 1 blad  
Schaal 1:500.000.  
Opgenomen en getekend door M. Guffroy in 1895-1901. Uitgave van de Erhard Fres., Parijs.
- 2215** British Guiana  
1908 1 blad  
Schaal 1' = 25 miles (1:1.584.000)  
Getekend en uitgegeven bij de Ordnance Survey Office, Southampton.
- 2169** Carte de la Guyane Française  
1917 1 blad  
Schaal 1:500.000. Met inzet van het eiland Cayenne (1:100).  
Getekend door de Frans/ Nederlandse Commissie ter bepaling van de grenzen uit 1861 na opnemingen van M.M. Eutrope in 1869; Crevaux in 1877-1879; H. Condreau in 1887-1891; kap. Dumiou; G. Brousseau; de Franse Spoorwegen in 1907; de Franse Hydrografische Dienst van 1791 tot 1908.000). Uitgave van de Service Géographique des Colonies.
- 6567** Map of the West- Indies en de oppervlakte en bevolkingsdichtheid  
1921 1 blad  
Schaal 1:3.500.000.

Met inzetten van het Panamakanaal (1:200.000); Jamaica (1:500.000); de Windward (bovenwindse) eilanden (1:1.500.000); Barbados (1:1.500.000); Leeuward (benedenwindse) eilanden (1:1.500.000); Trinidad en Tobago (1:1.500.000). Samengesteld in opdracht van het West India Committee. Uitgave van G. Philips & Co.

**6078****State of Alaska**

1959

1 blad

Schaal 1:4.118.400.

Atlas plate 18: July 1959. Uitgave van de Cartographic Division of the National Geographic Society.

**IV.5 AZIË****137****Caart van de Indische Zee van Cabo de Goede Hoop tot Canton eerste helft 18e eeuw**

1 blad, gedrukt

Koperdruk

Uitgegeven door Joannes van Keulen. Amsterdam.

**6****Map of the Indian Archipelago (thans Indonesië)**

1 maart 1820

1 blad, gedrukt

Gekleurd

Met inzetten van Amboina, Java, Bali en Lombok, Bangka.

Ontworpen door J. Walker. Gedrukt en met de hand ingekleurde details.

Uitgave van A. Constable &amp; Co. Edinburgh.

Voorheen Rolkaart (nu gevlakt).

**8****Chart of the East India Islands, Exhibiting the several passages between Indian and Pacific Oceans (thans Indonesië)**

20 februari 1800

1 blad, gedrukt

Gekleurd

Gegraveerd door A. Arrowsmith.

Uitgave Rathbone Place, Londen.

Met de hand ingekleurde details.

**5****Chart of the East India Islands, Exhibiting the several passages between Indian and Pacific Oceans (thans Indonesië)**

20 februari 1800

1 blad, gedrukt

Ongekleurd

Gegraveerd door A. Arrowsmith.

Uitgave Rathbone Place, Londen.

**div.nrs.****Indian Atlas, constructed on the basis of the trigonometrical survey of India, from the topographical and revenue surveys**

1827-1869

128 bladen, gedrukt

N.B. Het losbladige exemplaar bij het Nationaal Archief is niet compleet.

**I, 940-941****Bladwijzers van "The Indian Atlas"**

Bevatten de bladnummers die terugkomen bij het losbladige exemplaar.

**I****Index tot the Indian Atlas, 1827**

Samengesteld door James Horsburgh, Hydrographer of the East India Company.

Uitgave van J. &amp; C. Walker.

**941****Index to the great Trigonometrical Survey of India, 1863**

Samengesteld door John Walker, A.S. Waugh, Johan Graham en Abdoos Sobhan, 1855-1860. Uitgave van J. &amp; C. Walker.

**940****Index to the great Trigonometrical Survey of India, 1867**

Samengesteld door het Office of Superintendent Great Trigonometrical Survey of India, 1862.



## I4-I138

## Losbladig exemplaar van "The Indian Atlas", 1827-1869

Gegraveerd op koper door John Walker en later gedrukt.

Schaal 1 inch = 4 mijl (1:253.400).

Opgenomen door diverse landmeters/verkenners van het Britse leger, gepubliceerd door o.a. James Horsburgh en John Walker.

Uitgave van J. & C. Walker.

- I4** Blad 4, ongekleurd exemplaar, 1866
- I5.1-2** Blad 5
- I5.1** Blad 5 (NE), noordoostelijk deel, ongekleurd exemplaar, 1866
- I5.2** Blad 5 (SE), zuidoostelijk deel, ongekleurd exemplaar, 1866
- I6.1-2** Blad 6.
- I6.1** Blad 6 (NE), noordoostelijk deel, ongekleurd exemplaar, 1866
- I6.2** Blad 6 (SE), zuidoostelijk deel, ongekleurd exemplaar, 1866
- I7** Blad 7, ongekleurd exemplaar, 1865
- I8** Blad 8, ongekleurd exemplaar, 1866
- I14** Blad 14, gekleurd exemplaar, 1860
- I15** Blad 15, ongekleurd exemplaar, 1866
- I16** Blad 16, ongekleurd exemplaar, 1866
- I17** Blad 17, ongekleurd exemplaar, 1865
- I24** Blad 24, gekleurd exemplaar, 1857
- I25** Blad 25, gekleurd exemplaar, 1854
- I26** Blad 26, gekleurd exemplaar, ca. 1850-1860
- I27** Blad 27, gekleurd exemplaar, 1868
- I28** Blad 28, gekleurd exemplaar, 1867
- I29** Blad 29, gekleurd exemplaar, 1866
- I30** Blad 30, ongekleurd exemplaar, 1863
- I31** Blad 31, gekleurd exemplaar, 1865
- I38** Blad 38, gekleurd exemplaar, 1857
- I39** Blad 39, gekleurd exemplaar, 1855
- I40** Blad 40, gekleurd exemplaar, 1852
- I41** Blad 41, gekleurd exemplaar, 1852
- I42.1-2** Blad 42
- I42.1** Blad 42, gekleurd exemplaar, 1827
- I42.2** Blad 42, ongekleurd exemplaar, 1827
- I43.1-2** Blad 43
- I43.1** Blad 43, gekleurd exemplaar, 1827
- I43.2** Blad 43, ongekleurd exemplaar, 1827
- I44.1-3** Blad 44
- I44.1** Blad 44, gekleurd exemplaar, 1833
- I44.2** Blad 44, ongekleurd exemplaar, 1833
- I44.3** Blad 44A (SW), zuidwestelijk deel, gekleurd exemplaar, 1868
- Ander gebied mogelijk aansluitend op blad 45.
- I45.1-2** Blad 45
- I45.1** Blad 45 (NW), noordwestelijk deel,

		gekleurd exemplaar, 1868
	<b>I45.2</b>	Blad 45 (SW), zuidwestelijk deel, gekleurd exemplaar, 1868
<b>I46</b>		Blad 46, gekleurd exemplaar, 1861
<b>I47.1-.2</b>	Blad 47	
	<b>I47.1</b>	Blad 47, eerste versie, gekleurd exemplaar, 1827
	<b>I47.2</b>	Blad 47, tweede versie, gekleurd exemplaar, 1857
<b>I48.1-.2</b>	Blad 48	
	<b>I48.1</b>	Blad 48, eerste versie, gekleurd exemplaar, 1827
	<b>I48.2</b>	Blad 48, tweede versie, ongekleurd exemplaar, 1861
<b>I49.1-.2</b>	Blad 49	
	<b>I49.1</b>	Blad 49, eerste versie, gekleurd exemplaar, 1830
	<b>I49.2</b>	Blad 49, tweede versie, gekleurd exemplaar, 1848
<b>I50</b>		Blad 50, gekleurd exemplaar, 1845
<b>I51.1-.2</b>	Blad 51	
	<b>I51.1</b>	Blad 51 (NW), noordwestelijk deel, ongekleurd exemplaar, 1870
	<b>I51.2</b>	Blad 51 (NE), noordoostelijk deel, ongekleurd exemplaar, 1870
<b>I54</b>		Blad 54, ongekleurd exemplaar, 1856-1862
<b>I55</b>		Blad 55, ongekleurd exemplaar, 1855
<b>I56.1-.2</b>	Blad 56	
	<b>I56.1</b>	Blad 56, eerste versie, ongekleurd exemplaar, 1845
	<b>I56.2</b>	Blad 56, tweede versie, gekleurd exemplaar, 1845
<b>I57</b>		Blad 57, ongekleurd exemplaar, 1857
<b>I58.1-.2</b>	Blad 58	
	<b>I58.1</b>	Blad 58, eerste versie, gekleurd exemplaar, 1827
	<b>I58.2</b>	Blad 58, tweede versie, gekleurd exemplaar, 1827
<b>I59.1-.2</b>	Blad 59	
	<b>I59.1</b>	Blad 59, eerste versie, gekleurd exemplaar, 1828
	<b>I59.2</b>	Blad 59, tweede versie, gekleurd exemplaar, 1828
<b>I60.1-.2</b>	Blad 60	
	<b>I60.1</b>	Blad 60, eerste versie, gekleurd exemplaar, 1828
	<b>I60.2</b>	Blad 60, tweede versie, ongekleurd

		exemplaar, 1828
<b>I61.1-.2</b>	Blad 61	
	<b>I61.1</b>	Blad 61, eerste versie, gekleurd exemplaar, 1833
	<b>I61.2</b>	Blad 61, tweede versie, gekleurd exemplaar, 1833
<b>I62.1-.2</b>	Blad 62	
	<b>I62.1</b>	Blad 62, eerste versie, gekleurd exemplaar, 1840
	<b>I62.2</b>	Blad 62, tweede versie, gekleurd exemplaar, 1840
<b>I63.1-.2</b>	Blad 63	
	<b>I63.1</b>	Blad 63, eerste versie, gekleurd exemplaar, 1829
	<b>I63.2</b>	Blad 63, tweede versie, gekleurd exemplaar, 1829
<b>I65.1-.2</b>	Blad 65	
	<b>I65.1</b>	Blad 65, eerste versie, gekleurd exemplaar, 1827
	<b>I65.2</b>	Blad 65, tweede versie, gekleurd exemplaar, 1860
<b>I66.1-.2</b>	Blad 66	
	<b>I66.1</b>	Blad 66, eerste versie, gekleurd exemplaar, 1827
	<b>I66.2</b>	Blad 66, tweede versie, ongekleurd, 1862
	<b>I67</b>	Blad 67, gekleurd exemplaar, 1848-1854
	<b>I68</b>	Blad 68, gekleurd exemplaar, 1848
<b>I69-I69.3</b>	Blad 69	
	<b>I69</b>	Blad 69, gekleurd exemplaar, 1827
	<b>I69.1</b>	Blad 69 (SW), zuidwestelijk deel, ongekleurd, 1868
	<b>I69.2</b>	Blad 69 (NW), noordwestelijk deel, ongekleurd, 1867
	<b>I69.3</b>	Blad 69 (NE), noordoostelijk deel, ongekleurd exemplaar, 1868
<b>I70-I70.2</b>	Blad 70	
	<b>I70</b>	Blad 70, gekleurd exemplaar, 1827
	<b>I70.1</b>	Blad 70 (SW), zuidwestelijk deel, ongekleurd exemplaar, 1868
	<b>I70.2</b>	Blad 70 (NW), noordwestelijk deel, gekleurd exemplaar, 1867
<b>I72.1-.2</b>	Blad 72	
	<b>I72.1</b>	Blad 72, eerste versie, gekleurd exemplaar, 1836
	<b>I72.2</b>	Blad 72, tweede versie, gekleurd exemplaar, 1836-1860

<b>I73</b>	Blad 73, gekleurd exemplaar, 1856
<b>I74</b>	Blad 74, gekleurd exemplaar, 1855
<b>I75.1-.2</b>	Blad 75
<b>I75.1</b>	Blad 75, eerste versie, gekleurd exemplaar, 1842
<b>I75.2</b>	Blad 75, tweede versie, gekleurd exemplaar, 1842
<b>I76.1-.2</b>	Blad 76
<b>I76.1</b>	Blad 76, eerste versie, gekleurd exemplaar, 1829-1842
<b>I76.2</b>	Blad 76, tweede versie, ongekleurd exemplaar, 1829-1842
<b>I77.1-.2</b>	Blad 77
<b>I77.1</b>	Blad 77, eerste versie, gekleurd exemplaar, 1842
<b>I77.2</b>	Blad 77, tweede versie, gekleurd exemplaar, 1842
<b>I78.1-.2</b>	Blad 78
<b>I78.1</b>	Blad 78, eerste versie, gekleurd exemplaar, 1828
<b>I78.2</b>	Blad 78, tweede versie, gekleurd exemplaar, 1828
<b>I79</b>	Blad 79, gekleurd exemplaar, 1846
<b>I80.1-.2</b>	Blad 80
<b>I80.1</b>	Blad 80, eerste versie, gekleurd exemplaar, 1828
<b>I80.2</b>	Blad 80, tweede versie, gekleurd exemplaar, 1828
<b>I81.1-.2</b>	Blad 81
<b>I81.1</b>	Blad 81, eerste versie, gekleurd exemplaar, 1828
<b>I81.2</b>	Blad 81, tweede versie, gekleurd exemplaar, 1828
<b>I87</b>	Blad 87, gekleurd exemplaar, 1861
<b>I88</b>	Blad 88, gekleurd exemplaar, 1853
<b>I89</b>	Blad 89, gekleurd exemplaar, 1849
<b>I91</b>	Blad 91, ongekleurd exemplaar, 1869
<b>I92</b>	Blad 92, ongekleurd exemplaar, 1869
<b>I94.1-.2</b>	Blad 94
<b>I94.1</b>	Blad 94, eerste versie, gekleurd exemplaar, 1842
<b>I94.2</b>	Blad 94, tweede versie, gekleurd exemplaar, 1842
<b>I95.1-.2</b>	Blad 95
<b>I95.1</b>	Blad 95, eerste versie, gekleurd exemplaar, 1828
<b>I95.2</b>	Blad 95, tweede versie, gekleurd

- exemplaar, 1828
- I102** Blad 102, gekleurd exemplaar, 1857
- I103** Blad 103, gekleurd exemplaar, 1857
- I104** Blad 104, gekleurd exemplaar, 1860
- I105-I1108.1-.2105.2**
- Blad 105
- I105.1** Blad 105 (SE), zuidoostelijk deel, ongekleurd exemplaar, 1865
- I105.2** Blad 105 (NE), noordoostelijk deel, ongekleurd exemplaar, 1865
- I106** Blad 106, gekleurd exemplaar, 1863
- I107** Blad 107, gekleurd exemplaar, 1846-1863
- I108.1-I108.2**
- Blad 108
- I108.1** Blad 108, eerste versie, gekleurd exemplaar, 1840
- I108.2** Blad 108, tweede versie, gekleurd exemplaar, 1840
- I109.1-.2**
- Blad 109
- I109.1** Blad 109. Eerste versie, ongekleurd exemplaar, 1836
- I109.2** Blad 109. Tweede versie, ongekleurd exemplaar, 1836
- I111** Blad 111, ongekleurd exemplaar, 1857
- I112** Blad 112, gekleurd exemplaar, 1857
- I113** Blad 113, gekleurd exemplaar, 1859
- I114** Blad 114, gekleurd exemplaar, 1859
- I115** Blad 115, gekleurd exemplaar, 1862
- I116** Blad 116, gekleurd exemplaar, 1861
- I118** Blad 118, ongekleurd exemplaar, 1866
- I119** Blad 119, ongekleurd exemplaar, 1866
- I120** Blad 120, ongekleurd exemplaar, 1863-1866
- I121** Blad 121, gekleurd exemplaar, 1863
- I124** Blad 124, ongekleurd exemplaar, 1830
- I125** Blad 125, gekleurd exemplaar, 1830
- I129** Blad 129, ongekleurd exemplaar, 1830
- I130** Blad 130, ongekleurd exemplaar, 1830
- I131** Blad 131, ongekleurd exemplaar, 1829
- I138** Blad 138, ongekleurd exemplaar, 1830

7

## A New and Improved Map of India

1831

Samengesteld door James Renell. Getekend en gegraveerd door J. Walker.  
Uitgave van Parbury. Allen. Company, London.

1 blad, gedrukt

693.2-.19

## Atlas von Asia

1832-1843

Schaal: diverse schalen

Samengesteld door H. Berghaus. Met inzetten en aanzichten in diverse schalen. Uitgave van J. Perthes, Gotha. Litho.

Incompleet. Bladen beschreven in volgorde van verfilming.

12 bladen, gedrukt

**693.2**

Karte von China und Japan, 1843

- 693.5** Karte von Syrien, 1835  
Schaal 1:450.000 inzetten 1:18.000.000.
- 693.6** Arabia und da Nil- Land, 1835  
Schaal 1:4.000.000.
- 693.8** Hinterindien, 1832  
Schaal 1:4.000.000.
- 693.9** Karte vond Assam und seinen Nachbar Ländern, 1834  
Schaal 1:1.000.000.
- 693.11** Karte von der Insel Sumatra, 1837
- 693.12** Reduzirte Karte vom Persischen Golf, 1832
- 693.13** Reduzirte Karte von den Philippinen und den Sulu Inseln, 1832
- 693.14** Reduzirte Karte vom Chinesischen Meere, Südliches Blatt, 1835
- 693.16** Die Chinesischen Küste der Provinz Kuang- tung, zu beiden Seiten des Meridians von Maçao, 1834
- 693.17** Reduzirte Karte vom Sunda oder Borneo- Meere und Strassen zur Verbindung desselben mit den Indischen und dem Chinesischen Meere, der Macassarstrasse, zugleich als Karte von Djava, Denkleinen Sunda- Inseln, Celebes, 1835
- 693.19** Karte vom Ural Gebirge, 1837  
Schaal 1:2.000.000.
- 729** Sketch map of India showing the lines of railway and electric telegraph  
19e eeuw 1 blad, gedrukt  
Uitgave van J. & C. Walker.
- 934** A sketch of the scene of operations of the British army on the Sutley against the Sikh forces in 1845 and 1846  
1848 1 blad, gedrukt  
Opgenomen door luit. kol. W. Garden. Uitgave van J. & C. Walker.
- 711** Singapore. New harbour  
1851 1 blad, gedrukt  
Opgenomen in 1849 door landmeter J.T. Thomson. Gegraveerd door J. & C. Walker.
- 947.1-3** Vestiges of Assyria. Ichnographic sketch of the remains of ancient Nineveh, Nimrud, Selamiyeh, River Tigris & the Upper Zab  
1852-1855 3 bladen, gedrukt  
Opgenomen door F. Jones commander Indian Navy and surveyor in 1852. Uitgave van J. & C. Walker.
- 947.1** Blad 1. Nineveh (Mosul)
- 947.2** Blad 2. Nimrud en Selamiyeh
- 947.3** Blad 3. River Tigris & the Upper Zab
- 948** Plan of the supposed ruins of Babylon  
ca. 1855 1 blad, gedrukt  
Opgenomen door W.B. Selby. Uitgave van J. & C. Walker.
- 938.1-4** Map of Kashmir with part of adjacent mountains  
ca. 1857 4 bladen, gedrukt  
Schaal 1/2 inch = 1 mijl (1:126.720)  
Opgenomen door kapitein T.G. Montgomerie, Engineers, F.R.G.S tussen 1855-1857, getekend door W.H. Scott en Sheik Golam Kadar. Ondertekend door Surveyor General of India A.S. Waugh.  
Kaart bevat inzet met routes door gebied.
- 938.1** Blad I
- 938.2** Blad II
- 938.3** Blad III
- 938.4** Blad IV

- 949.1-4** Plan of Calcutta (Kolkata)  
ca. 1858 4 bladen, gedrukt  
Opgenomen in 1847-1849 door F.W. Simms, met informatie van H.L Thuillier, Captain R. Smyth.  
Herzien tot 1857. Uitgave van J. & C. Walker.  
Deelbladen vormen één geheel.
- 949.1** Blad 1  
**949.2** Blad 2  
**949.3** Blad 3  
**949.4** Blad 4
- 937.1-30** The district of Jhelam and Rawal Pindi, with portions of Shahpoorm, Leia en Hazara  
forming the Kohistan of the Sind Sagor Doab in the Panjab  
ca. 1859 30 bladen, gedrukt
- 937.1-2** Kleinschalige versie, ca. 1859 2 bladen  
Schaal 1 inch = 16 mijl (1:1.000.000)  
Met inzet van de indeling van het gebied. Opgenomen in 1851-1859 door J. James.  
Uitgave van J. & C. Walker.
- 937.1** Blad 1  
**937.2** Blad 2
- 937.3-30** Grootschalige versie, ca. 1859 28 bladen  
Schaal 1 inch = 1 mijl (1:63.000)  
Opgenomen door Luitenant D.G. Robinson, Bengal Engineers, Surveyor.  
Ondertekend door Surveyor General of India A.S. Waugh.  
Bladen zijn ingedeeld volgens indeling die te vinden is in inv.nrs. 937.1 en 937.2.
- 937.3-6** Blad I. District of Rawal Pindi  
**937.3** Blad I, deelblad 1  
**937.4** Blad I, deelblad 2  
**937.5** Blad I, deelblad 3  
**937.6** Blad I, deelblad 4
- 937.7-10** Blad II. District of Jhilam & Rawal Pindi  
**937.7** Blad II, deelblad 1  
**937.8** Blad II, deelblad 2  
**937.9** Blad II, deelblad 3  
**937.10** Blad II, deelblad 4
- 937.11-14** Blad III. District of Jhilam  
**937.11** Blad III, deelblad 1  
**937.12** Blad III, deelblad 2  
**937.13** Blad III, deelblad 3  
**937.14** Blad III, deelblad 4
- 937.15-18** Blad IV. District of Rawal Pindi  
**937.15** Blad IV, deelblad 1  
**937.16** Blad IV, deelblad 2  
**937.17** Blad IV, deelblad 3  
**937.18** Blad IV, deelblad 4
- 937.19-22** Blad V. Districts of Rawal Pindi and Jhilam  
**937.19** Blad V, deelblad 1  
**937.20** Blad V, deelblad 2

- |                  |   |  |                   |
|------------------|---|--|-------------------|
|                  | <b>937.21</b>   | Blad V, deelblad 3                                     |                   |
|                  | <b>937.22</b>   | Blad V, deelblad 4                                     |                   |
|                  | <b>937.23-.26</b>   | Blad VI. Districts of Jhiam and Shahpoor               |                   |
|                  | <b>937.23</b>   | Blad VI, deelblad 1                                    |                   |
|                  | <b>937.24</b>   | Blad VI, deelblad 2                                    |                   |
|                  | <b>937.25</b>   | Blad VI, deelblad 3                                    |                   |
|                  | <b>937.26</b>   | Blad VI, deelblad 4                                    |                   |
|                  | <b>937.27-.28</b>   | Blad VII. Districts of Rawal Pindi, Jhiam and Shahpoor |                   |
|                  | <b>937.27</b>   | Blad VII, deelblad 1                                   |                   |
|                  | <b>937.28</b>   | Blad VII, deelblad 2                                   |                   |
|                  | <b>937.29-.30</b>   | Blad VIII. Districts of Jhiam, Shahpoor and Leia       |                   |
|                  | <b>937.29</b>   | Blad VIII, deelblad 1                                  |                   |
|                  | <b>937.30</b>   | Blad VIII, deelblad 2                                  |                   |
| <b>936</b>       | District Derah Ghazee Khan, Lower Derahjat<br>1862  |  | 1 blad, gedrukt   |
|                  | Schaal 1 inch = 4 britse mijl (1:253.400).<br>Getekend door H.L. Thuillier in 1856-59. Uitgave van het Smith Surveyors's General Office, India.                                       |  |                   |
| <b>939.1-.4A</b> | British Burmah, Pegu-division (Myanmar)<br>1862-1867  |  | 4 bladen, gedrukt |
|                  | Schaal = 1 inch = 4 mijl (1:253.000)<br>Opgenomen en getekend door kapitein F. Fitzroy. Uitgave door H.M. Smith, Surveyor Generals Office, Calcutta.                                  |  |                   |
|                  | <b>939.1</b>  | Blad 1 (titelblad), juli 1863                          |                   |
|                  | <b>939.2</b>  | Blad 2, december 1864                                  |                   |
|                  | <b>939.3</b>  | Blad 3, maart 1868                                     |                   |
|                  | <b>939.4</b>  | Blad 4, mei 1867                                       |                   |
|                  | <b>939.4A</b>   | Blad 4 (duplicaat), mei 1867                           |                   |
| <b>943</b>       | The Khyrpoor- Territory<br>1863   |  | 1 blad, gedrukt   |
|                  | Getekend door H.L. Thuillier in 1860-1862. Uitgave van het nd door A.S. Waugh in 1855-1860.<br>Uitgave van J. & C. Walker.  |  |                   |
| <b>943.1-.2</b>  | Map of the adjacent of India, comprising the whole of the Madras presidency and portions of the adjacent territories of Bengal and Bombay<br>1863                                     |  | 2 bladen, gedrukt |
|                  | Schaal 1 inch = 24 mijl (1:1.500.000)<br>Opgenomen door kolonel F.H. Scott. Herziene uitgave (tweede editie) samengesteld en getekend door J.S. Harvey, Madras. Uitgave J & C Walker. |  |                   |
|                  | <b>946.1</b>  | Blad 1. Onderste deel (titelblad)                      |                   |
|                  | <b>946.2</b>  | Blad 2. Bovenste deel                                  |                   |
| <b>935.1-.2</b>  | Districts Burma and Derah Ishmaeel Kahn, with the Kabul- Kheyl and Mahsood Wuzeree Hills. Upper Derahjat<br>1864  |  | 2 bladen, gedrukt |
|                  | Schaal 1 inch = 4 britse mijl (1:254.000). Getekend door H.C. Johnstone in 1856-1861.<br>Uitgave van het Surveyor's General Office, India.  |  |                   |
|                  | <b>935.1</b>  | Blad 1. Bovenste deel                                  |                   |
|                  | <b>935.2</b>  | Blad 2. Onderste deel                                  |                   |
| <b>950.1-.3</b>  | Trigonometrical survey of a part of Mesopotamia. Met inzetten van locaties.   |  |                   |



ca. 1862-1865 3 bladen, gedrukt  
 Opgenomen in 1861-1862 door W. Collingwood en in 1862-1865 uitgewerkt door W.B. Selby en J.B. Benser. Uitgave door J. & C. Walker, Lith. London.

**950.1-.2** Blad 1. From Hillah to the ruins of Niffer with the rivers Euphrates and Tigris

**950.1** Blad 1. Bovenste deel

**950.2** Blad 1. Onderste deel

**950.3** Blad 2. From Sheriat el Beytha to Tel Ibrahim

**933.1-.6** North- Eastern frontier Bengal. Including Sikkim, Bhootan, Assam, Garrow, Cossyah, Jynteah en Naga Hills; Dinajpoor, Darjeeling, Rungpoor, Sylhet, Cachar, Cooch- Beha 6 bladen, gedrukt  
 1865-1866  
 Schaal 1 inch = 8 mijl (1:506.800).  
 Opgenomen door het Surveyor General's Office of India in Calcutta in 1864.

**933.1** Blad 1

**933.2** Blad 2

**933.3** Blad 3

**933.4** Blad 4

**933.5** Blad 5

**933.6** Blad 6

**944** Sketch map showing the routes between Constantinople and India 1 blad, gedrukt  
 1867  
 Opgenomen door de Surveyor's General Office in India. Herziene uitgave J. & C. Walker.

**932** Bengal, Behar an Orissa 1 blad, gedrukt  
 1868  
 Schaal 1 inch = 32 britse mijl (1:2.027.000)

**942.1-.4** The map of Tenasserim and the adjacent provinces of the kingdom of Siam 4 bladen, gedrukt  
 1868  
 Schaal 1 inch = 8 mijl (1:506.800)  
 Opgenomen door luitenant A.H. Bagge, gedrukt door H.A.D. Lawrence. Uitgave van Surveyor's General Office, Calcutta.

**942.1** Blad 1

**942.2** Blad 2

**942.3** Blad 3

**942.4** Blad 4

**945.1-.4** Turkestan with the adjoining portions of the British and Russian territories 4 bladen, gedrukt  
 ca. 1868  
 Samengesteld door W.H. Scott e.a., details door J.Peyton, gedrukt door C.G. Ollenbach.

**945.1** Blad 1

**945.2** Blad 2

**945.3** Blad 3

**945.4** Blad 4

**951A-F** Sketch map of India, showing political and revenue divisions 6 bladen, gedrukt  
 1869  
 Schaal 1 inch = 32 britse mijl (1:2.027.000)  
 Samengesteld op basis van J. Walkers sketch map of India die aangepast en herzien is. Gedrukt door H.A.D. Lawrence. Derde herziene uitgave van J. & C. Walker.  
 Zie ook inv.nr. 1075.

**951A** Blad 1. North Western Provinces, Rajpootana, Punjab & Sindh

**951B** Blad 2. Bhootan, Assam and portions of Lower and North Western

- 951C** Provinces (Titelblad)  
 Blad 3. Cutch, Kattiawar, Bombay, Central Pronvinces, Nizam's Territories & c
- 951D** Blad 4. Lower Bengal, Chota Nagpoor, and Biritish Burmah  
**951E** Blad 5. Madras, Southern Peninsula & Island of Ceylon  
**951F** Blad 6. Martaban & Tenasserim with the Andaman & Nicobar Islands
- 1075.1-.6** Sketch map of India, showing political and revenue divisions  
 1874 6 bladen, gedrukt  
 Schaal 1 inch = 32 britse mijl (1:2.027.000).  
 Uitgave in opdracht van Kolonel H.L. Thuillier, Calcutta, 1872. Vijfde herziene uitgave.  
 Zie ook inv.nr. 951.
- 1075.1** Blad 1. North Western Provinces, Rajpootana, Punjab & Sindh  
**1075.2** Blad 2. Bhootan, Assam and portions of Lower and North Western Provinces (Titelblad)  
**1075.3** Blad 3. Cutch, Kattiawar, Bombay, Central Pronvinces, Nizam's Territories & c  
**1075.4** Blad 4. Lower Bengal, Chota Nagpoor, and Biritish Burmah  
**1075.5** Blad 5. Madras, Southern Peninsula & Island of Ceylon  
**1075.6** Blad 6. Martaban & Tenasserim with the Andaman & Nicobar Islands
- 1049.1-.2** Indien und Inner- Asian  
 1876 2 bladen, gedrukt  
 Schaal 1:7.500.000.  
 Opgenomen door A. Petermann. Uitgave van J. Perthes, Gotha.  
 Bladen nrs. 63 en 64 van Stiellers Hand- Atlas.
- 1049.1** Blad 1.  
**1049.2** Blad 2.
- 1131A-F** Map of the Malay Peninsula. Met inzet van de stad Singapore  
 1879 6 bladen, gedrukt  
 Schaal 1:484.000.
- 1131A** Blad 1.  
**1131B** Blad 2.  
**1131C** Blad 3.  
**1131D** Blad 4.  
**1131E** Blad 5.  
**1131F** Blad 6.
- 1145** Ostindische Inseln (thans Indonesische eilanden)  
 1881 1 blad, gedrukt  
 Samengesteld door H. Berghaus. Uitgave van J. Perthes, Gotha.  
 Blad nr. 67 van Stiellers Hand- atlas.
- 1376** Ostindische Inseln (thans Indonesische eilanden)  
 1890 1 blad, gedrukt  
 Samengesteld door H. Berghaus 1881. Herziene uitgave van J. Perthes. Gotha.  
 Blad nr. 64 van Stiellers Hand- Atlas.
- 1578** Map of the Malay Peninsula  
 1898 1 blad, gedrukt  
 Schaal 1:506.880.  
 Samengesteld in opdracht van de Straits Branch of the Royal Asiatic Society, Singapore. Uitgave van Stanford's Geographical Establishment, Londen.
- 1989** Map of the Malay Peninsula  
 1911 1 blad, gedrukt

Schaal 1:506.880.

Samengesteld in opdracht van de Straits Branch of the Royal Asiatic Society, Singapore. Uitgave van Stanford's Geographical Establishment, Singapore

- 2668.1-5** Asia (Azië). Met bladen van: China, Indische archipel, Japan, Nieuw- Guinea, India  
1944-1945 5 bladen, gedrukt  
Schaal 1:5.000.000.  
Kenmerk: HIND 1050. Eerste en tweede druk. Uitgave van Survey of India Office (P.Z.O.)
- 2668.1** Blad 1. China, 2e druk, 1945
  - 2668.2** Blad 2. Netherlands East Indies, 1e druk, 1944
  - 2668.3** Blad 3. Japan, 1e druk, 1944
  - 2668.4** Blad 4. Nieuw-Guinea, 1e druk, 1944
  - 2668.5** Blad 5. India, 1e druk, 1944

- 6005, 6021** Malay Archipelago  
ca. 1950 2 bladen , gedrukt  
Lichtdruk. De klippen zijn gearceerd aangegeven.
- 6005** Blad 1
  - 6021** Blad 2

- 6064** Vegetation map of Malaysia  
1958 1 blad, gedrukt  
Schaal 1:5.000.000.  
Samengesteld door C.G.G.J. van Steenis. Uitgave van de Unesco Humid Tropics Research Project, Groningen.  
Behoort bij Commentary on the vegetation map of Malaysia door Van Steenis.

#### IV.6 AUSTRALIË EN NIEUW-ZEELAND

- 2** Het Westelijke gedeelte van t'land vande Eendragt of Hollandia Nova (thans Australië)  
18e eeuw 1 blad, gedrukt  
Gekleurd  
Inzet: het eiland Rottenest.  
Uitgave van Joh. van Keulen, Amsterdam.  
Koperdiepdruk.

- 691.1-.2** De zuidkant van Nieuw Holland van het Edel's land tot Macquarie (Van Diemen's land) en de Solitary- Eilanden. Noord- en zuidblad (thans Australië)  
1854 2 bladen  
Samengesteld door J. Swart. Uitgave van de Wed. G. Hulst van Keulen, Amsterdam.  
Exhibitum 25 augustus 1854 nr. 13.
- 691.1** Blad 1
  - 691.2** Blad 2

- 777** 'Track of the Expedition from Coopers Creek to Carpentaria by Burke, Wills, King & Gray, Which they accomplished on the 11th February 1861. With the Course of Howitt and party to trace the remains of the Expedition. Carefully Compiled from their diaries': overzichtskaart van de route van de expeditie van Robert O'Hara Burke, William J. Wills, John King en Charles Gray door het binnenland van Australië (1860-1861) en van de in 1861 door Alfred W. Howitt naar hen ondernomen zoektocht  
1861 1 blad  
Lithografie, handgekleurd  
Schaal. ca. 1:3.000.000  
In het Engels

Gedrukt en uitgegeven te Melbourne door De Grunchy & Leigh.

Met inzet: eenvoudige kaart van Australië op kleinere schaal; linksonder de kaart een schets van de vier expeditieleden en hun dromedarissen die worden gadeslagen door vier Aboriginals.

Opmerking bij de originele beschrijving: 'Zie verslag van de expeditie nr. 1465 der Catalogus Bibliotheek Koloniën.'

Zie: Sarah Murgatroyd, *The Dig Tree. The Story of Bravery, Insanity, and the Race to Discover Australia's Wild Frontier*. New York: Broadway Books, 2002.

- 1002.1-4**      **Map of Victoria (thans een deelstaat in Australië)** **4 bladen, gedrukt**  
 1872  
 Getekend door G.A. Windsor in opdracht van A.J. Skene and J.J. Casey. Gegraveerd door W. Slight.  
 Uitgave van het Surveyor General's Office, Melbourne.
- 1002.1**      Blad 1. Linksboven  
**1002.2**      Blad 2. Rechtsboven  
**1002.3**      Blad 3. Linksonder  
**1002.4**      Blad 4. Rechtsonder  
                   Titelblad
- 1307**      **Australia (Northern Portion) and the adjectant islands and seas between it and the Equator** **1 blad**  
 1887  
 Getekend i.v.m. een uitbreiding van de concessie van de Eastern Extension Australian & China Telegraph Company voor een derde telegraafverbinding van Java met Australië. Samengesteld op het Hydrographic Office in 1884. Uitgave van de Engelse Admiraliteit onder de leiding van kap. W.J.L. Wharton in 1885. Herziene uitgave, Londen.  
 Exhibitum 17 oktober 1888 nr. 13.
- 1490**      **New Zealand. Post- and Telegraph map. Noordelijk eiland** **1 blad**  
 1895  
 Uitgave van het Head Office Department of Lands and Survey, Wellington. Herziene uitgave.
- 1491**      **New Zealand. Post- and Telegraph map. Middeneiland** **1 blad**  
 1895  
 Herziene uitgave van het Head Office Department of Lands and Survey, Wellington.

## V EIGENTIJDSE EN VERVALLEN TOEGANGEN

1965

### Bladwijzers.

1883-1927

1 portefeuille

Bevat 69 bladen.

De bladen staan in volgorde van verfilming.

Nederlandsch Oost-Indischen Archipel (1:6.000.000) voor de bladen 1:100.000

Sumatra (1:5.000.000) voor de bladen 1:250.000, 1925

Residentie Oostkust van Sumatra (1:2.000.000) met afdelingen en onderafdelingen

Residentie Bengkoelen (1:1.600.000), met afdelingen

Midden-Sumatra (1:1.500.000) voor de bladen 1:80.000 en 1:100.000, 1927

Deel van de oostkust van Sumatra en Tapanoeli (1:1.500.000), 1926

N.W. Sumatra (1:50.000)

Noord Sumatra (1:100.000)

Sumatras oostkust (1:50.000)

Oost Sumatra (1:100.000)

Riouw Archipel (1:63.300)

Bangka (1:25.000)

Gouvernement Atjèh en Onderhoorigheden (1:1.500.000), 1923

Atjèh en Onderhoorigheden (1:800.000)

Java en Madoera (1:1.000.000) voor de bladen 1:25.000, 1:50.000 en 1:100.000, 1926

Java en Madoera (1:3.000.000) voor de bladen van 1:250.000

Residentie Batavia (1:500.000), met een lijst van eilanden in de baai van Batavia met Nederlandse en Maleise namen

Afdeeling Krawang (1:500.000), 1910

Residentie Besoeki Afdeelingen Besoeki, Bandawara, Djember en Panaroekan (1:500.000)

idem

Residentie Besoeki met afdeeling Banjoewangi (1:500.000)

Afdeeling Patjitan der residentie Madioen (1:250.000)

Residentie Rembang (1:500.000)

idem

Afdeelingen Pasoeroean, Bangil en Malang van de residentie Pasoeroean (1:500.000)

Afdeelingen Probolinggo, Kraksaän en Loemadjang van de residentie Pasoeroean (1:500.000)

Residentie Bantam (1:500.000)

Residentie Banten (1:500.000)

Residentie Kediri (1:500.000)

idem

Residentie Soerabaja (1:500.000)

Residentie Kedoe (1:400.000), 1907

Residentie Banjoemas (1:400.000)

Residentie Semarang (1:400.000), 1909

Residentie Preanger regentschappen (1:500.000), 1886, bijgewerkt 1902

Residentie Madoera (1:500.000), 1883

West Borneo (1:200.000)

Zuider en Ooster afdeeling van Borneo (1:250.000)

Zuider en Ooster afdeeling van Borneo (1:100.000)

West Borneo (1:50.000)

Borneo en omliggende eilanden (1:2.500.000) voor de bladen 1:100.000, 1925

Residentie Wester-Afdeeling van Borneo (1:2.000.000)

Zuider en Oosterafdeeling van Borneo (1:2.000.000)

Kleine Soenda-eilanden (1:2.500.000), 1924

idem

Eilanden Bali, Lombok en Soembawa (1:1.500.000), 1927

Kleine Soenda eilanden (ca. 1:5.000.000) voor de bladen 1:250.000

Onderafdeeling Oost-Flores en Solor, Onderafdeeling Maoemere en eiland Adonara (1:100.000)

Bali (1:50.000), de nummering van de bladen klopt niet

Timor (1:100.000)

Soemba (1:100.000)

Bali (1:50.000)

P. Alor (1:100.000)

Onderafdeeling Ende-Ngada en Noord en West Mangerai (1:50.000)

Celebes en de Molukken (1:2.500.000) voor de bladen 1:100.000, 1925

Zuid-Selébès (1:2.000.000) voor de bladen 1:25.000, 1:50.000 en 1:100.000, 1924

Celebes Sangihe en Talaud-eilanden (ca. 1:2.000.000) voor de bladen 1:200.000  
 Zuid-West Celebes (1:125.000)  
 Z.W. Celebes (1:100.000)  
 Midden Celebes (1:200.000)  
 Minahasa, Midden Celebes (1:100.000)  
 Afdeeling Ternate(1:2.000.000) voor de bladen 1:100.000, 1923  
 Ambon-Groep (1:2.000.000) voor de bladen 1:100.000, 1923  
 Ambon(1:50.000), 1925  
 Ceram (1:100.000)  
 Ambon (1:100.000)  
 Nieuw-Guinea (1:500.000)

6594

**Bladwijzers.****ca. 1920-1930****1 portefeuille**

Bij de betreffende kaarten is verwezen naar deze bladwijzers. De bladwijzers staan in volgorde van verfilming.

Billiton (1:100.000)  
 Riouw Archipel (1:63.360)  
 Overzichtskaart van Sumatra (1:250.000)  
 Geologische kaart van Zuid-Sumatra (1:200.000)  
 Midden-Sumatra (1:50.000)  
 Noord-Sumatra (1:100.000)  
 Bangka (1:25.000 en 1:50.000)  
 Sumatra (1:200.000)  
 Sumatras oostkust (1:50.000)  
 Noordoost Sumatra (1:50.000)  
 Noordwest Sumatra (1:50.000)  
 West Sumatra (1:100.000)  
 Midden Sumatra (1:40.000)  
 Zuid Sumatra (1:100.000)  
 Noord Sumatra (1:200.000)  
 Oost Sumatra (1:100.000)  
 Simeuloeë (1:50.000)  
 Mentawai eilanden (1:100.000)  
 Landbouw-statistiekkaart van Java en Madoera (1:150.000)  
 Geologische kaart van Java en Madoera (1:100.000)  
 Overzichtskaart van Java en Madoera (1:250.000)  
 Onderafdeling Oost Flores en Solor (1:100.000)  
 Zuidwester en Zuidooster eilanden en de eilanden Sawoe-Pantar en Wetar (1:200.000)  
 P. Alor (1:100.000)  
 P. Tanimbar (Selaroe eilanden) (1:63.360)  
 Onderafdeling Ende Ngade en Noord en West Mangerai (1:50.000)  
 Timor (1:100.000)  
 Soemba (1:100.000)  
 Bali (1:50.000)  
 Nieuw Guinea (1:500.000)  
 Nieuw Guinea (1:100.000)  
 Radja Ampat groep (1:63.360)  
 Noordwest Vogelkop (1:20.000)  
 Noordwest en Noordoost Vogelkop (1:63.360)  
 Eilanden Biak-Japen en kuststreek Verkam-Hollandia (1:63.360)  
 Eilanden rondom Nieuw Guinea (1:20.000)  
 Eilanden 44 rondom Waigeo (1:63.360)  
 Nahire en omgeving (1:20.000)  
 Monokwari en omgeving (1:20.000)  
 Noemi en omgeving (1:20.000)  
 Eiland Noemfoor en Zuid Biak (1:20.000)  
 Sawar en omgeving (1:20.000)  
 Hollandia en omgeving (1:20.000)  
 Asia serie, nr. 2 (1:500.000)  
 Talaud-eilanden (1:63.360)  
 Talaud-eilanden (1:20.000)  
 Zuid-West Celebes (1:125.000)  
 Zuid-West Celebes (1:100.000)  
 Zuid-West Celebes (1:50.000)

Zuid Celebes (1:25.000)  
 Midden Celebes (1:200.000)  
 Sangihe en Talaud-eilanden (1:200.000)  
 Zuider en Oosterafdeling van Borneo (1:250.000)  
 West Borneo (1:50.000)  
 Zuider en Oosterafdeling van Borneo (1:100.000)  
 Balikpapan en omgeving (1:25.000)  
 Overzichtskaart van de Kleine Soenda eilanden (1:250.000)

- 1379** Index van de kaarten van den Nederlandsch Indischen Archipel  
 1890 1 blad  
 Uitgave van het Hydrographisch Bureau, Batavia.  
 Behoort bij verbaal van 29 jan. 1891 nr. 27.
- 1464** Index van de kaarten van den Nederlandsch Indischen Archipel  
 1893 1 blad  
 Uitgave van het Hydrographisch Bureau, Batavia. Litho.
- Catalogus van de boeken en kaarten uitmakende de bibliotheek van het  
 Departement van Koloniën  
 1898-1930 9 delen  
 Herziene uitgave, Algemeene Landsdrukkerij, Den Haag. Met acht vervolgdelen.  
 Geannoteerd exemplaar in de studiezaal, handboekerij afdeling Kaarten & Tekeningen, nrs. H44-30  
 t/m H44-38.  
 Voorheen inv.nr. 6584. Niet verfilmd.
- Catalogus van kaarten van het Ministerie van Koloniën  
 ca. 1930-1963 4 dozen  
 cartotheek  
 Catalogus op fiches. Voortzetting van inv.nr. 6584.  
 Zie 2.14.102 inv.nrs. 962 t/m 965.  
 Voorheen inv.nr. 6585.
- Catalogus van kaarten afkomstig van het Ministerie van Koloniën  
 1963 3 banden  
 Kopie van inv.nr. 6585.  
 Zie 2.14.102 inv.nrs. 822 t/m 824.  
 Voorheen inv.nr. 6595.
- 6596.1-2** Eigentijdse kaartenlijsten behorend tot de archieven van het Ministerie van  
 Koloniën 1 band en 1 katern  
 ca. 1910-1963  
 Voorheen MIKO-A en MIKO-C, met eigentijdse toegang CE. Niet verfilmd.
- 6596.1** Agenda van kaarten, ca. 1910-1963, band  
**6596.2** Stamboek 2 CE. Kaarten, plattegronden, blauwdrukken, 1955-1963,  
 katern
- Plaatsingslijst van kaarten en tekeningen gelicht uit de verballen van het archief van  
 koloniën uit de 19e eeuw tot en met 1948 1 katern  
 1988-1991  
 Voorheen MIKO-V.  
 Zie 2.14.102 inv.nr. 478.  
 Voorheen inv.nr. 6597. Niet verfilmd.





## BIJLAGEN

### BIJLAGE 1: ATLASSEN EN AARDRIJKSKUNDIGE WOORDENBOEKEN DIE WERDEN UITGEGEVEN DOOR OF MET STEUN VAN HET MINISTERIE VAN KOLONIËN

#### 1817

- Atlas der Overzeesche Bezittingen / J. van den Bosch. - 's-Gravenhage en Amsterdam: Gebroeders van Cleef, 1817
- Vindplaats: inv.nrs. D1 en 6600
- Koeman/ Atlantes Neerlandici II, v.d. B1

#### 1853-'62

- Algemeene Atlas van Nederlandsch Indië: uit officiële bronnen en met goedkeuring van het Gouvernement samengesteld. / door P. Melvill van Carnbée en W.F. Versteeg. - Batavia: van Haren Noman en Kolff, 1853-1862.
- Vindplaats: inv.nr. 6587
- Koeman/ Atlantes Neerlandici II, Mei 1

#### 1855

- Atlas van de Nederlandsche Bezittingen in Oost-Indië / J. Pijnappel. - 's Gravenhage: K. Fuhri, 1855.
- Vindplaats: inv.nr. 6591 (2e dr. 1856) en NIJF inv.nr. 3 (3e druk)
- Zie Koeman/ Atlantes Neerlandici III, Pij 1A -3 (1855-1872)

#### 1861 e.v.

- Atlas van Nederland en Zijne Overzeesche Bezittingen / I. Dornseiffen. - Amsterdam: Seyffardt's Boekhandel, 1861.
- Vindplaats: EKR inv.nrs. 161.1 en 161.2 (3e en 4e druk)
- Zie Koeman/ Atlantes Neerlandici II, Dor 1-7 (1861-1878) en VI, Dorn A3-A5 (1884-1909)

#### 1861-'69

- Aardrijkskundig en statistisch woordenboek van Nederlandsch-Indië: bewerkt naar de jongste en beste berichten. - Amsterdam: P.N. van Kampen, 1861-1869. - 3 dln.
- Vindplaats: K&T, bibl. H42.1

#### 1870

- Algemeene Atlas van Nederlandsch Indië: uit officiële bronnen en met goedkeuring van het Gouvernement samengesteld. / door P. Melvill van Carnbée en W.F. Versteeg. - Tweede uitgave. - Gouda: G. Kolff, 1870.
- Vindplaats: EKR inv.nr. 149
- Koeman/ Atlantes Neerlandici II, Mel 2

#### 1875

- Atlas ja itoe kitab jang isinja Gambar-Gambar Doenia dan Sekaliën Tanah /W.F. Versteeg. - Gouda: G. Kolff, 1875.

- Vindplaats: inv.nr. 6592
- Koeman/ Atlantes Neerlandici III, Vers 1

**ca. 1879**

- Nieuwe Atlas van Nederlandsen Oost Indië / door W.F. Versteegh. - Arnhem: J. Voltelen, [1879].
- Vindplaats: inv.nr. 6593
- Koeman/ Atlantes Neerlandici III, Vers 2

**1881 e.v.**

- Atlas van Nederlandsch Oost-Indië / door W. van Gelder. - Batavia: G. Kolff & Co., [1881]
- Vindplaats: NIJF inv.nr. 6 (Twaalfde druk, 1913)
- Koeman/ Atlantes Neerlandici VI, Geld A1-A22

**1883-'85**

- Atlas der Nederlandsche Bezittingen in Oost-Indië: naar de nieuwste bronnen samengesteld en aan de Regering opgedragen / door J. W. Stemfoort en J.J. ten Siethoff. - 's Gravenhage: Departement van Koloniën, 1883-1885.
- Vindplaats: inv.nr. 6588
- Koeman/ Atlantes Neerlandici VI, Stem A1

**1883**

- Topographische en Geologische Beschrijving van een gedeelte van Sumatra's Westkust [atlas] / R.D.M. Verbeek. - Amsterdam: C.F. Stemler, 1883.
- Vindplaats: EKR inv.nr. 229
- Koeman/ Atlantes Neerlandici VI, Verb A1

**1896**

- Geologische Beschrijving van Java en Madoera: uitgegeven op last van Zijne Excellentie den Gouverneur-Generaal van Nederlandsch-Indië / door R.D.M. Verbeek en R. Fennema. - Amsterdam: Joh. G. Stemler, 1896
- Vindplaats: EKR inv.nr. 188
- Koeman/ Atlantes Neerlandici VI, Verb B1

**1897-'04**

- Atlas van Nederlandsch Oost-Indië: bij het Topographisch Bureau te Batavia samengesteld in de jaren 1897-1904 / J.W. Stemfoort en J.J. ten Siethoff. - 's Gravenhage: Departement van Koloniën, 1898-1907.
- Vindplaats: inv.nr. 6589
- Koeman/ Atlantes Neerlandici VI, Stem A2

**1905-'15**

- Jaarboek van het Mijnwezen in Nederlandsch Oost-Indië: wetenschappelijk gedeelte, atlas (jrg. 34, 37 en 43). - Batavia: Landsdrukkerij 1905, 1908, 1915
- Vindplaats: Koloniale bibliotheek nr. 2529
- Koeman/ Atlantes Neerlandici VI, Mijn A1-A3

**1906**

- Lijst van de voornaamste aardrijkskundige namen in den Nederlandsch-Indischen Archipel / [Gouvernement van Nederlands-Indië]. - tweede herz. uitgave. - Weltevreden: Landsdrukkerij, 1923.
- Vindplaats: K&T, Bibl. H42.9

**1925**

- Atlas van de gewesten der Buitenbezittingen in Nederlandsch Oost Indië / Encyclopaedisch Bureau. - Batavia: Topographische Inrichting, [1925]
- Vindplaats: zie Koeman
- Koeman/ Atlantes Neerlandici VI, Ency A1

**1926**

- Landbouwatlas van Java en Madoera: deel 1 kaartenatlas / Centraal Kantoor van de Statistiek. - Weltevreden: Departement van Landbouw, Nijverheid en Handel, 1926. - (Mededeelingen van het Centraal Kantoor voor de Statistiek; no. 33)
- Vindplaats: EKR inv.nr. 201
- Koeman/ Atlantes Neerlandici VI, CKVS A1

**1934**

- Atlas van de vliegvelden, landingsterreinen en watervliegkampen ten behoeve van het burgerluchtverkeer in Nederlandsch-Indië / Bureau Luchtvaart. - Bandoeng: Departement van Gouvernementsbedrijven, Bureau Luchtvaart, [ca. 1932]
- Vindplaats: inv.nr. 6590
- Koeman/ Atlantes Neerlandici VI, Burl A2 (2e druk 1934)

**1938**

- Atlas van Tropisch Nederland / Koninklijk Nederlands Aardrijkskundig Genootschap i.s.m. de Topografische Dienst in Nederlandsch Indië. - Amsterdam: KNAG, 1938
- Vindplaats: ARA Bibl, ATL 1
- Koeman/ Atlantes Neerlandici VI, Knag A1

**BIJLAGE 2: VERKLARING VAN AFKORTINGEN**

ALFSEA	Allied Land Forces, Sout-East Asia
ARA	Algemeen Rijksarchief
Aust. Svy. Corps	Australian Survey Corps
Catalogus Bibliotheek Koloniën	Zie inv.nr. 6584. De daar beschreven boeken berusten nu in de Universiteitsbibliotheek in Leiden onder andere nummers
Cat. Sectie Krijgsgeschiedenis	Catalogus Kaarten van het Bureau Documentatie en Informatie van de Sectie Krijgsgeschiedenis. Bijgewerkt tot 1977. Handbibliotheek Afd. Kaarten en Tekeningen van het ARA H44.61
comm. v. pol.	commissaris van politie
E.S.W.I.N.	Economische Stichting West-Indië-Nederland

Etappekaart	Afstandsk kaart
Exh.	Exhibitum (veelal archief Koloniën)
G.G.	Gouverneur-Generaal
Geh. verb.	Geheim verbaal (veelal archief van Koloniën)
Gouv. besluit	besluit van de gouverneur of gouverneur-generaal
Hollandse Divisie v.h. Min. van Mar. en Kol. te Parijs, 1810-1814	Uit: Voorlopige inventaris van de archieven betreffende de Oostindische bezittingen en de Kaap, 1796-1813, toegang 2.01.27.05
Hr.Ms. opnemingsvaartuig	Harer Majesteits opnemingsvaartuig
K&T	Afdeling Kaarten & Tekeningen
Koloniën-supplement	Aanvulling op het zgn. "Statistiek Archief" afkomstig van bureau G (zie inleiding) van het Ministerie van Koloniën, toegang 2.10.03
Mij.	maatschappij
Min. v. Kol.	archieven Ministerie van Koloniën, 1814-1849, toegang 2.10.01; 1850-1900, toegang 2.10.02; 1901-1963, toegang 2.10.36.11
NEFIS	Netherlands Indies Forces Intelligence Service
r. rdn	rijnlandse roeden
Raad Aziatische Bezittingen, 1800-1806	Uit: Voorlopige inventaris van de archieven betreffende de Oostindische bezittingen en de Kaap, 1796-1813, toegang 2.01.27.02
Svy. Dte. H.Q. ALFSEA	Survey Directorate Head Quarters, Allied Land Forces, South-East Asia
Tijdschr. v.h. K.N.A.G.	Tijdschrift van het Koninklijk Nederlands Aardrijkskundig Genootschap
Top. Dienst	Topografische Dienst
WIC	Archief van de Ie West-Indische Compagnie, (1674-1791), toegang 1.05.01.02
z.j.	zonder jaartal
Zr. Ms. opnemingsvaartuig	Zijner Majesteits opnemingsvaartuig